



PRIMĂRIA MUNICIPIULUI BACĂU

Județul Bacău, România

Str. Mărășești nr.6, Bacău, 600017
E-mail: primaria@primariabacau.ro



Tel : (+40) 234 581849
Fax : (+40) 234 588757



SERVICIUL ADMINISTRATIE PUBLICĂ LOCALĂ ȘI REGISTRUL AGRICOL NR. 24 DIN 20.12.2012

Prezentul proiect de hotărâre a fost înaintat pentru întocmirea raportului în vederea avizării la Comisia de specialitate nr. 1 – Comisia pentru activități economico-financiare, buget, investiții, la Comisia de specialitate nr.2 - Comisia pentru amenajarea teritoriului și urbanism, administrarea patrimoniului și agricultură , la Comisia de specialitate nr. 3 - Comisia pentru comerț, turism, servicii publice și transport urban, gospodărie comunală și energie termică, la Comisia de specialitate nr.4 – Comisia pentru activități social-culturale, culte, învățământ, sănătate, familie, muncă și protecție socială, protecție copii, sport și ocrotirea monumentelor istorice, protecția mediului și reconstrucție ecologică și la Comisia de specialitate nr.5 – Comisia pentru activitate juridică și disciplină, administrație publică, apărarea ordinii publice, respectarea drepturilor și libertăților cetățenești. .

Amendamentele pe care le veți formula vor fi depuse la camera 48, în cel mai scurt timp.

SECRETARUL MUNICIPIULUI BACĂU,
NICOLAE-OVIDIU POPOVICI



ȘEF SERVICIU,
RODICA-FLORENTINA TAMBA

AM/Ds.I-A-4/ex.1

ROMÂNIA
JUDEȚUL BACĂU
VICEPRIMARUL MUNICIPIULUI BACĂU

EXPUNERE DE MOTIVE


la proiectul de hotărâre privind alocarea suprafeței de 8996 mp teren, din domeniul public al municipiului Bacău, situat în Bacău, str. Milcov, nr. 49, pentru construirea spațiilor necesare funcționării Serviciului Mobil de Urgență, Reanimare și Descarcerare, Serviciului de Ambulanță Județean Bacău, Dispeceratului Unic Integrat și Centrului Județean de Coordonare și Conducere a Intervenției al Județului Bacău

Prin acest proiect se propune trecerea din domeniul privat în domeniul public al municipiului Bacău a terenului în suprafață de 5900 mp, situat în Bacău, str. Milcov nr. 49, înscris în C.F. a municipiului Bacău la nr. 68187 în vederea alipirii acestuia cu terenul în suprafață de 3096,14 mp transmis în domeniul public al municipiului Bacău prin H.G.R. nr. 804/ 2012 și a asigurării terenului necesar construirii spațiilor necesare funcționării Serviciului Mobil de Urgență, Reanimare și Descarcerare, Serviciului de Ambulanță Județean Bacău, Dispeceratului Unic Integrat și Centrului Județean de Coordonare și Conducere a Intervenției al Județului Bacău.

De asemenea, se mai propune alocarea terenului, în suprafață de 8996 mp (compus din 3096,14 mp+5900 mp), situat în Bacău, str. Milcov nr. 49, din domeniul public al municipiului Bacău și administrarea Consiliului Local al Municipiului Bacău, delimitat conform planului de situație anexat, pentru construirea spațiilor necesare funcționării Serviciului Mobil de Urgență, Reanimare și Descarcerare, Serviciului de Ambulanță Județean Bacău, Dispeceratului Unic Integrat și Centrului Județean de Coordonare și Conducere a Intervenției al Județului Bacău.

Vă rugăm să analizați și să adoptați proiectul de hotărâre, în forma prezentată.

VICEPRIMARUL MUNICIPIULUI BACĂU,
DRAGOȘ IOȘIAN



ROMÂNIA
JUDEȚUL BACĂU
VICEPRIMARUL MUNICIPIULUI BACĂU

PROIECT DE HOTĂRÂRE

privind alocarea suprafeței de 8996 mp teren, din domeniul public al municipiului Bacău, situat în Bacău, str. Milcov, nr. 49, pentru construirea spațiilor necesare funcționării Serviciului Mobil de Urgență, Reanimare și Descarcerare, Serviciului de Ambulanță Județean Bacău, Dispeceratului Unic Integrat și Centrului Județean de Coordonare și Conducere a Intervenției al Județului Bacău

CONSILIUL LOCAL AL MUNICIPIULUI BACAU

Având în vedere :

- Prevederile art. 8 (1) din Legea nr. 213/ 1998, privind bunurile proprietate publică, actualizată;
 - Prevederile HGR nr. 804/ 2012 privind transmiterea parțială a unui imobil din domeniul public al statului și din administrarea Ministerului Administrației și Internelor, prin Inspectoratul pentru Situații de Urgență "Major Constantin Ene" al Județului Bacău, în domeniul public al municipiului Bacău și în administrarea Consiliului Local al Municipiului Bacău și pentru actualizarea anexei nr. 1 la Hotărârea Guvernului nr. 1.705/2006 pentru aprobarea inventarului centralizat al bunurilor din domeniul public al statului;
 - Prevederile art. 47 și art. 117 lit. „a” din Legea nr. 215/ 2001 privind administrația publică locală republicată și actualizată;
 - Referatele nr. 78486/ 09.11.2012 și nr. 78490/ 09.11.2012 ale Serviciului Administrarea și Inventarierea Patrimoniului, Fond Locativ și Îndrumare Asociații de Proprietari;
 - Expunerea de motive a Viceprimarului Municipiului Bacău;
- În baza dispozițiilor art. 36 alin. (2) lit. “c” din Legea nr. 215/ 2001 a administrației publice locale republicată și actualizată:

H O T Ă R Ă Ș T E


ART. 1. – Se aprobă trecerea din domeniul privat în domeniul public al municipiului Bacău a terenului în suprafață de 5900 mp, situat în municipiului Bacău, str. Milcov nr. 49, înscris în Cartea Funciară a municipiului Bacău la nr. 68187, delimitat conform Planului de situație – Anexa nr. 1 la prezenta hotărâre.

ART. 2. – Se aprobă modificarea inventarului domeniului public și privat al municipiului Bacău în sensul scoaterii suprafeței de teren de 5900 mp din inventarul domeniului privat și includerii, concomitent, în inventarul domeniului public al municipiului Bacău.

ART. 3. – Se aprobă alocarea suprafeței de 8996 (3096,14 + 5900) mp teren, din domeniul public al municipiului Bacău, situat în Bacău, str. Milcov, nr. 49, pentru construirea spațiilor necesare funcționării Serviciului Mobil de Urgență, Reanimare și Descarcerare, Serviciului de Ambulanță Județean Bacău, Dispeceratului Unic Integrat și Centrului Județean de Coordonare și Conducere a Intervenției al Județului Bacău, conform planului de situație, Anexa nr. 2, parte integrantă a prezentei hotărâri.

ART. 2. – Hotărârea va fi comunicată Serviciului Administrarea și Inventarierea Patrimoniului, Fond Locativ și Îndrumare Asociații de Proprietari și Unității de Implementare Proiecte.

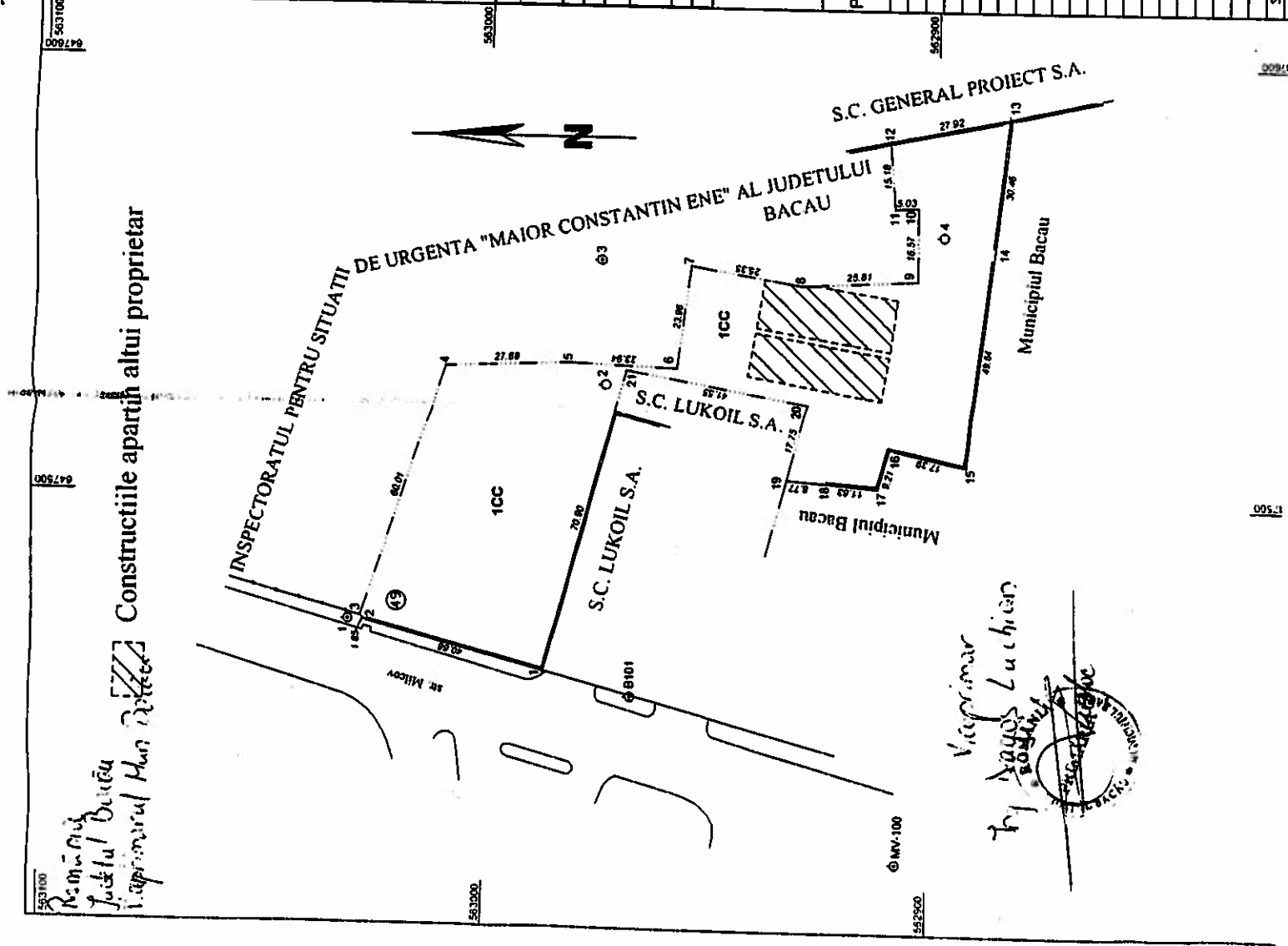
**VICEPRIMAR,
DRAGOȘ LUCHEAN**



Red. Ilie D.
Ds. XXI - 13/ Ex. 1

Nr. cadastral	Suprafata masurata	Adresa imobilului
6 8187	5.900 mp	Mun. Bacau, str. Milcov, nr.49
Cartea Funciara nr. UAT Bacau		

Annex nr. 1 la H2 n. --- nr. --- 2012



Construciile apartin altui proprietar

A. Date referitoare la teren

Nr.	Categoria de folosinta	Suprafata (mp)	Valoarea de impozitare (lei)	Meniuni
1	CC	5.900	-	Inobil parial imprejmuit
Total		5.900	-	-

B. Date referitoare la constructii

Cod constr.	Suprafata construita la sol	Valoarea de impozitare (lei)	Meniuni
-	-	-	-
Total	-	-	-

INVENTAR DE COORDONATE

Pct.	Sistem de pr. STERED70	
	E (m)	N (m)
1	562987.21	647461.38
2	563026.50	647471.66
3	563027.92	647473.03
4	563009.46	647530.13
5	562981.81	647531.34
6	562957.89	647530.41
7	562954.92	647554.18
8	562929.93	647549.96
9	562904.16	647551.41
10	562904.42	647567.98
11	562909.44	647567.73
12	562910.68	647582.86
13	562883.59	647588.47
14	562887.04	647558.21
15	562892.96	647508.92
16	562909.95	647512.58
17	562912.44	647503.71
18	562924.03	647504.64
19	562932.77	647505.34
20	562928.24	647522.51
21	562969.15	647529.77
Suprafata totale masurata = 5.900mp		

Valentin
V. Bogdan
Bogdan

S.C. GENERAL PROIECT S.A.

AGENCIUL NATIONAL DE PROIECTARE SI CONSTATARI
BACAU
AGENCIUL NATIONAL DE PROIECTARE SI CONSTATARI
BACAU
AGENCIUL NATIONAL DE PROIECTARE SI CONSTATARI
BACAU
AGENCIUL NATIONAL DE PROIECTARE SI CONSTATARI
BACAU
AGENCIUL NATIONAL DE PROIECTARE SI CONSTATARI
BACAU

DE AURIFICARE
SERIA RO-EC-IP
SERIA RO-EC-IP
SERIA RO-EC-IP
SERIA RO-EC-IP
SERIA RO-EC-IP

S.C. TOPPO
CLASA

Executa
S.C. TOPPO GEO TECHNICS S.R.L.

Data 02.11.2011

Se confirma suprafata din masuratori si intrarea in posesie a imobilului in baza de date

43296

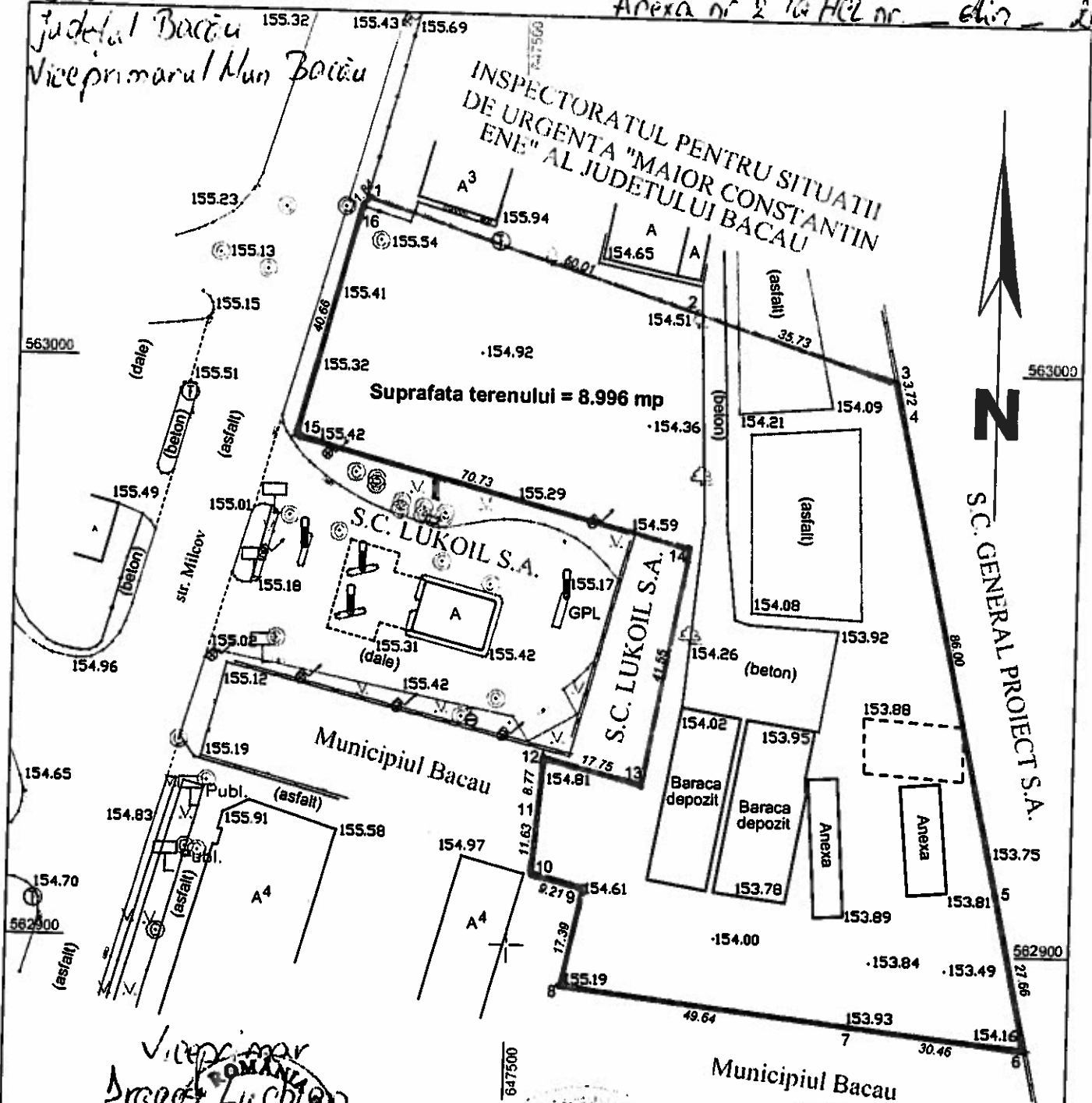
02/11/2011

România

Anexa nr 2 la HCL nr din 2012

Județul Bacău
Viceprimarul Mun. Bacău

INSPECTORATUL PENTRU SITUATII
DE URGENTA "MAIOR CONSTANTIN
ENE" AL JUDETULUI BACAU



Viceprimar
Dragoș Luchian
ROMANIA
PRIMĂRIA
MUNICIPIUL BACAU

Sistem de proiectie STEREO - 70
Sistem de referinta altimetric M.NEAGRA



S.C. TOPO GEO TECHNICS S.R.L.
SOCIETATE DE MASURATORI TERESTRE
BACAU - UNIRII NR. 2 - tgi_bc@yahoo.com
J04/1172/1997 - RO 10050456
RO61BRDE040SV03359510400 - BRD BACAU
RO22TREZ0615069XX002139 - TREZ. BACAU

Denumire: ...
Ampasament: Mun. Bacău, str. Milcov, nr.49, jud. Bacău
Beneficiar: MUNICIPIUL BACAU

Ridicat	Tofan Iulian	
Calculat	Ing. Cemal Manuela	<i>[Signature]</i>
Redactat	Ing. Cemal Manuela	<i>[Signature]</i>
Verificat	Ing. Cemal Sorin Ioan	<i>[Signature]</i>

PLAN DE SITUATIE	Lucrarea	248
	Data	2012
	Scara	1:1000
	Format	A4
	Faza	S.T.
	Piansa	1

ROMÂNIA
JUDEȚUL BACĂU
SECRETARUL MUNICIPIULUI BACĂU
SERVICIUL JURIDIC ȘI APLICAREA LEGILOR PROPRIETĂȚII

AVIZ DE LEGALITATE

la proiectul de hotărâre privind alocarea suprafeței de 8996 mp teren, din domeniul public al municipiului Bacău, situat în Bacău, str. Milcov, nr. 49, pentru construirea spațiilor necesare funcționării Serviciului Mobil de Urgență, Reanimare și Descarcerare, Serviciului de Ambulanță Județean Bacău, Dispeceratul Unic Integrat și Centrului Județean de Coordonare și Conducere a Intervenției al Județului Bacău

Proiectul de hotărâre cu titlul de mai sus a fost elaborat în baza:

- Prevederilor art. 8 (1) din Legea nr. 213/ 1998, privind bunurile proprietate publică, actualizată, care precizează:

Art. 8 (1) Trecerea bunurilor din domeniul privat al statului sau al unitatilor administrativ-teritoriale in domeniul public al acestora, potrivit art. 7 lit. e), se face, dupa caz, prin hotarare a Guvernului, a consiliului judetean, respectiv a Consiliului General al Municipiului Bucuresti ori a consiliului local.

- Prevederilor HGR nr. 804/ 2012 privind transmiterea parțială a unui imobil din domeniul public al statului și din administrarea Ministerului Administrației și Internelor, prin Inspectoratul pentru Situații de Urgență "Maior Constantin Ene" al Județului Bacău, în domeniul public al municipiului Bacău și în administrarea Consiliului Local al Municipiului Bacău și pentru actualizarea anexei nr. 1 la Hotărârea Guvernului nr. 1.705/2006 pentru aprobarea inventarului centralizat al bunurilor din domeniul public al statului;

- Prevederilor art. 47 și ale art. 117 lit. „a” din Legea nr. 215/ 2001, a administrației publice locale, republicată și actualizată, care precizează:

Art. 47 Hotărârile consiliului local se semnează de președintele de ședință, ales în condițiile prevăzute la art. 35, și se contrasemnează, pentru legalitate, de către secretar. În cazul în care președintele de ședință lipsește sau refuză să semneze, hotărârea consiliului local se semnează de 3-5 consilieri locali.

Art. 117 Secretarul unității administrativ-teritoriale îndeplinește, în condițiile legii, următoarele atribuții:

a) avizează, pentru legalitate, dispozițiile primarului și ale președintelui consiliului județean, hotărârile consiliului local, respectiv ale consiliului județean;

- Dispozițiilor art. 36 alin. (2) lit. „c” din Legea nr. 215/ 2001, a administrației publice locale, republicată și actualizată, care precizează:

Art. 36 (2) Consiliul local exercită următoarele categorii de atribuții:

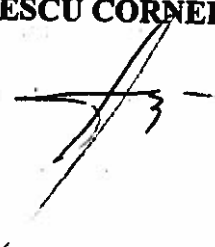
c) atribuții privind administrarea domeniului public și privat al comunei, orașului sau municipiului;

- și-l avizăm favorabil

SECRETARUL MUNICIPIULUI BACĂU
NICOLAE-OVIDIU POPOVICI



ȘEF SERVICIU
GAVRILESCU CORNELIU



7

**ROMÂNIA
JUDEȚUL BACĂU
PRIMARIA MUNICIPIULUI BACĂU
VICEPRIMARUL MUNICIPIULUI BACĂU
SERVICIUL ADMINISTRARE ȘI INVENTARIEREA
PATRIMONIULUI, FOND LOCATIV ȘI
ÎNDRUMARE ASOCIAȚII DE PROPRIETARI**


RAPORT

al compartimentelor de resort din cadrul aparatului de specialitate al primarului la proiectul de hotărâre privind alocarea suprafeței de 8996 mp teren, din domeniul public al municipiului Bacău, situat în Bacău, str. Milcov, nr. 49, pentru construirea spațiilor necesare funcționării Serviciului Mobil de Urgență, Reanimare și Descarcerare, Serviciului de Ambulanță Județean Bacău, Dispeceratului Unic Integrat și Centrului Județean de Coordonare și Conducere a Intervenției al Județului Bacău


Proiectul de hotărâre privind alocarea suprafeței de 8996 mp teren, din domeniul public al municipiului Bacău, situat în Bacău, str. Milcov, nr. 49, pentru construirea spațiilor necesare funcționării Serviciului Mobil de Urgență, Reanimare și Descarcerare, Serviciului de Ambulanță Județean Bacău, Dispeceratului Unic Integrat și Centrului Județean de Coordonare și Conducere a Intervenției al Județului Bacău a fost întocmit prin respectarea prevederilor Legii nr. 213/ 1998 privind bunurile proprietate publică, actualizată, precum și ale Legii nr. 215/ 2001 a administrației publice locale, republicată și actualizată.

Avizăm favorabil proiectul de hotărâre.

**VICEPRIMAR,
DRAGOȘ LUCHIAN**



**ȘEF SERVICIU
PIRCU GAVRIL**



REFERAT

Având în vedere prevederile Legii nr. 215/2001 privind administrația publică locală, republicată, ale Legii nr.213/1998 privind bunurile proprietate publică cu modificările și completările ulterioare, propunem *promovarea unui proiect de hotărâre în Consiliul Local al Municipiului Bacău Bacău privind :*

1. *Trecerea din domeniul privat în domeniul public al municipiului Bacău a terenului în suprafață de 5900mp, situat în Bacău, str. Milcov nr.49, înscris în C.F. a municipiului Bacău la nr.68187 delimitat conform Planului de situație anexat.*

Solicităm aceasta în vederea alipirii acestuia cu terenul în suprafață de 3096,14mp transmis în domeniul public al municipiului Bacău prin H.G. R. nr.804/2012 și a asigurării terenului necesar construirii spațiilor necesare funcționării Serviciului Mobil de Urgență, Reanimare și Descarcerare, Serviciului de Ambulanță Județean Bacău, Dispeceratului Unic Integrat și Centrului Județean de Coordonare și Conducere a Intervenției al Județului Bacău.

Propunem modificarea inventarului domeniului public și privat al municipiului Bacău în sensul scoaterii suprafeței de teren de 5900mp din inventarul domeniului privat și includerii, concomitent, în inventarul domeniului public al municipiului Bacău.

Față de cele prezentate vă rugăm dispuneți.

ȘEF SERVICIU,
ING. GAVRIL PIRCU



N.D./N.D.
Ex.:2/Ds.III-A-1

ROMÂNIA
JUDEȚUL BACĂU
PRIMĂRIA MUNICIPIULUI BACĂU
S.A.I.P.F.L.I.A.P.
NR. 78490/09.11.2012

APROBAT
PRIMAR
Ing. ROMEO STAVARACHE

REFERAT

Având în vedere prevederile Legii nr.213/1998, cu modificările și completările ulterioare, privind bunurile proprietate publică, ale Legii nr.215/2001 republicată, a administrației publice locale, propunem:

- *promovarea unui proiect de hotărâre în Consiliul Local al municipiului Bacău privind alocarea terenului, în suprafață de 8996mp (compus din 3096,14mp+5900MP), situat în Bacău, str. Milcov nr.49, din domeniul public al municipiului Bacău și administrarea Consiliului Local al municipiului Bacău, delimitat conform planului de situație anexat, pentru construirea spațiilor necesare funcționării Serviciului Mobil de Urgență, Reanimare și Descarcerare, Serviciului de Ambulanță Județean Bacău, Dispeceratului Unic Integrat și Centrului Județean de Coordonare și Conducere a Intervenției al Județului Bacău;*

Anexăm :

- planul de situație;

Față de cele prezentate, vă rog dispuneți.

ȘEF SERVICIU,
Ing. GAVRIL PIRCU

N.D./N.D.
DS.III-A-1; EX.2

Anexa Nr. 1 la Partea I

CARTE FUNCIARA NR. 68187
Comuna/Oras/Municipiu: Bacau

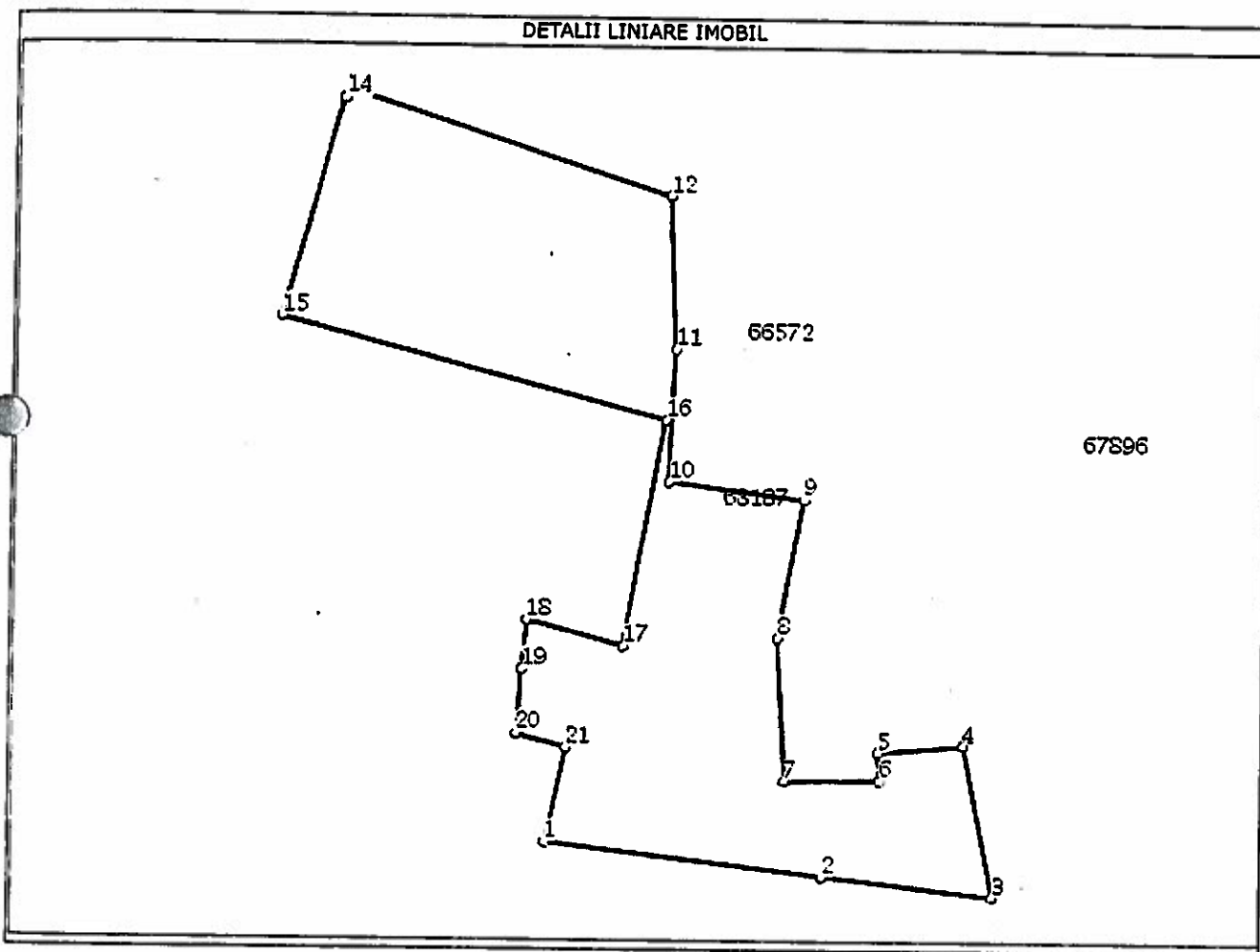
TEREN intravilan

Adresa: Bacau, Strada Milcov, nr. 49

68187	5900	
-------	------	--

* Suprafata este determinata in planul de proiectie Stereo 70.

DETALII LINIARE IMOBIL



Date referitoare la teren

1	curti constructii	DA	5900	-	-	-
---	-------------------	----	------	---	---	---

Lungime Segmente

1) Valorile lungimilor segmentelor sunt obtinute din proiectie in plan.

1	2	50,0
3	4	28,0
5	6	5,0
7	8	26,0
9	10	24,0
11	12	28,0
13	14	2,0
15	16	71,0
17	18	18,0
19	20	12,0

2	3	30,0
4	5	15,0
6	7	17,0
8	9	25,0
10	11	24,0
12	13	60,0
14	15	41,0
16	17	42,0
18	19	9,0
20	21	9,0