



PRIMĂRIA MUNICIPIULUI BACĂU Județul Bacău, România

Str. Mărășești nr.6, Bacău, 600017
E-mail: primaria@primariabacau.ro



Tel : (+40) 234 581849
Fax: (+40) 234 588757



SERVICIUL ADMINISTRATIE PUBLICĂ LOCALĂ ȘI REGISTRUL AGRICOL NR. 16 DIN 20.12.2012

Prezentul proiect de hotărâre a fost înaintat pentru întocmirea raportului în vederea avizării la Comisia de specialitate nr. 1 – Comisia pentru activități economico-financiare, buget, investiții, la Comisia de specialitate nr.2 - Comisia pentru amenajarea teritoriului și urbanism, administrarea patrimoniului și agricultură, la Comisia de specialitate nr.4 – Comisia pentru activități social-culturale, culte, învățământ, sănătate, familie, muncă și protecție socială, protecție copii, sport și ocrotirea monumentelor istorice, protecția mediului și reconstrucție ecologică și la Comisia de specialitate nr.5 – Comisia pentru activitate juridică și disciplină, administrație publică, apărarea ordinii publice, respectarea drepturilor și libertăților cetățenești. .

Amendamentele pe care le veți formula vor fi depuse la camera 48, în cel mai scurt timp.

SECRETARUL MUNICIPIULUI BACĂU,
NICOLAE-OVIDIU POPOVICI

ȘEF SERVICIU,
RODICA-FLORENTINA TAMBA



EXPUNERE DE MOTIVE

la proiectul de hotărâre privind modificarea și completarea HCL nr.165/1999 prin care a fost atribuit în folosință gratuită un teren către Parohia „Nasterea Maicii Domnului” din Bacău, în scopul actualizării suprafeței de teren, ca urmare a unei noi măsurători cadastrale

Parohia „Nașterea Maicii Domnului” din Bacău, str. Bicăz nr.9, prin Consiliul Parohial, a solicitat prin adresa înregistrată la Primăria municipiului Bacău sub nr.44020/15.11.2012, modificarea suprafeței de teren de 4283 primită prin HCL nr.165/1999 pentru cimitir Cartier Izvoare, motivat de faptul că Primăria municipiului Bacău a executat lucrări de lărgire și de asfaltare a străzilor în urma cărora, suprafața de 4283 mp s-a diminuat la 4122 mp, potrivit măsurătorilor topografice.

Terenul în suprafață de 4122 mp face parte din domeniul public al municipiului Bacău și este delimitat prin planul de situație Anexă.

Având în vedere cele prezentate, vă rugăm domnilor consilieri să aprobați proiectul de hotărâre în forma prezentată.

**VICEPRIMARUL MUNICIPIULUI BACĂU
DRAGOS LUCHIAN**



PROIECT DE HOTĂRÂRE

privind modificarea si completarea HCL nr.165/1999 prin care a fost atribuit in folosinta gratuita un teren catre Parohia „Nasterea Maicii Domnului” din Bacău, in scopul actualizarii suprafetei de teren, ca urmare a unei noi masuratori cadastrale

CONSILIUL LOCAL AL MUNICIPIULUI BACĂU

Având în vedere:

- Prevederile Legii nr.213/1998 privind bunurile proprietate publică, actualizata;
- Prevederile art.47, art. 117 lit. „a” și a art. 124 din Legea nr.215/2001, a administrației publice locale, republicată si actualizata;
- Prevederile HCL nr.165/16.09.1999 modificata si completata prin HCL nr.289/27.08.2008;
- Adresa nr.44020/15.11.2012 a Parohiei „Nasterea Domnului” din Bacău;
- Referatul nr.78504/21.11.2012 al Serviciului Administrare si Inventarierea Patrimoniului, Fond Locativ si Indrumare Asociatii de Proprietari din cadrul Primăriei Municipiului Bacău;
- Expunerea de motive a Viceprimarului Municipiului Bacău;

În baza dispozițiilor art. 36 (2) lit. „c” din Legea nr.215/2001 a administrației publice locale, republicată si actualizata,

HOTĂRĂȘTE

Art.1. (1) - Se aprobă modificarea si completarea HCL nr.165/1999 prin care a fost atribuit in folosinta gratuita un teren catre Parohia „Nasterea Maicii Domnului” din Bacău, in scopul actualizarii suprafetei de teren, ca urmare a unei noi masuratori cadastrale, in sensul ca se corecteaza si actualizeaza terenul gasit la masuratoare cadastrala de la 4283 mp la 4122 mp, situat in Bacau str. Veronica Micle nr.39A si atribuirea in folosinta gratuita Parohiei „Nasterea Maicii Domnului” din Bicz nr.9 pe durata existentei Cimitirului Izvoare.

(2) - Terenul dat în folosință gratuită, face parte din domeniul public al municipiului Bacău

(3) - Acest teren este delimitat fizic, în Planul de Situație conform Anexei nr.1, care face parte integrantă din prezenta hotărâre.

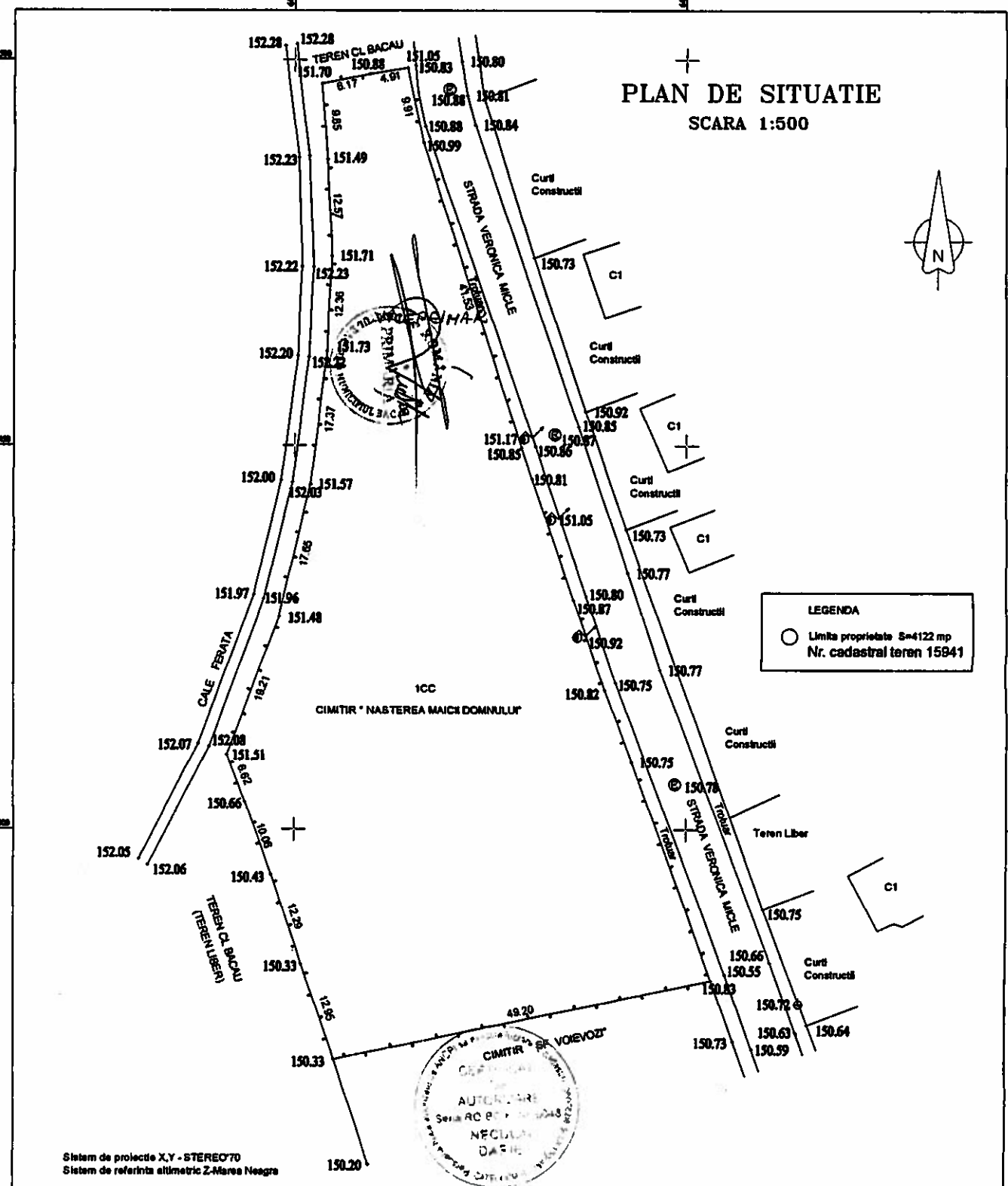
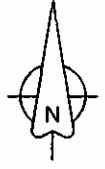
Art.2. - Hotărârea va fi adusă la cunostința publică în condițiile legii și va comunicată Serviciului Administrare și Inventarierea Patrimoniului, Fond Locativ și Indrumare Asociației de Proprietari din cadrul Primăriei Municipiului Bacău și Parohiei „Nasterea Maicii Domnului” din Bacău.

**VICEPRIMARUL MUNICIPIULUI BACĂU
DRAGOS LUCHIAN**




NR.
DIN 12.2012
C.FI./ Ex.1/Dos.XXI-13

PLAN DE SITUATIE
SCARA 1:500



LEGENDA
○ Limita proprietate S=4122 mp
Nr. cadastral teren 15941

Sistem de proiectie X,Y - STEREO70
Sistem de referinta altimetric 2-Alteea Neagra



P.F.A DARIE NECULAI RO - BC - F 0048		Denumire, Construire Clapritia		Pr nr. 52/2012
		Amplasament: Str. Veronica Micle, nr.39 Al.Loc. Bacau, Jud Bacau		
		Beneficiar PAROHIA "NASTEREA MAICII DOMNULUI"		Faza: CU
Proiectat	Darie Neculai	 SCARA 1:500 DATA ed 2012	PLAN DE SITUATIE	Pl.nr. A1
Desenat	Darie Neculai			

AVIZ DE LEGALITATE

la proiectul de hotărâre privind modificarea și completarea HCL nr.165/1999 prin care a fost atribuit în folosință gratuită un teren către Parohia „Nasterea Maicii Domnului” din Bacău, în scopul actualizării suprafeței de teren, ca urmare a unei noi măsurători cadastrale

Proiectul de hotărâre cu titlul de mai sus a fost elaborat în baza:

- Prevederilor Legii nr. 213/1998, privind bunurile proprietate publică, actualizată, care precizează:

- Prevederilor art. 47 și art. 117 lit. „a” și a art. 124 din Legea nr. 215/2001, privind administrația publică locală, republicată, ulterior modificată și completată, care precizează: **art.47.** Hotărârile consiliului local se semnează de președintele de ședință, ales în condițiile prevăzute la art. 35, și se contrasemnează, pentru legalitate, de către secretar. În cazul în care președintele de ședință lipsește sau refuză să semneze, hotărârea consiliului local se semnează de 3-5 consilieri locali.

art.117. Secretarul unității administrativ-teritoriale îndeplinește, în condițiile legii, următoarele atribuții:

a) avizează, pentru legalitate, dispozițiile primarului și ale președintelui consiliului județean, hotărârile consiliului local, respectiv ale consiliului județean;

art. 124. Consiliile locale și consiliile județene pot da în folosință gratuită, pe termen limitat, bunuri mobile și imobile proprietate publică sau privată locală ori județeană, după caz, persoanelor juridice fără scop lucrativ, care desfășoară activitate de binefacere sau de utilitate publică ori serviciilor publice.

- Dispozițiilor art. 36 (2) lit. „c” din Legea nr. 215/2001 privind administrația publică locală, republicată și actualizată, care precizează:

art.36. (2) “Consiliul local exercită următoarele categorii de atribuții:

c) atribuții privind administrarea domeniului public și privat al comunei, orașului sau municipiului;

– și-l avizăm favorabil.

SECRETARUL MUNICIPIULUI BACĂU,
NICOLAE-OVIDIU POPOVICI

SEF SERVICIU

cons. jr. GAVRILESCU CORNELIU

ROMÂNIA
JUDEȚUL BACĂU
PRIMĂRIA MUNICIPIULUI BACĂU
VICEPRIMARUL MUNICIPIULUI BACĂU
Serviciul Administrare și Inventarierea Patrimoniului
Fond Locativ și Indrumare Asociații de Proprietari

RAPORT


al compartimentului de resort din cadrul aparatului de specialitate al primarului la proiectul de hotărâre privind modificarea și completarea HCL nr.165/1999 prin care a fost atribuit în folosință gratuită un teren către Parohia „Nasterea Maicii Domnului” din Bacău, în scopul actualizării suprafeței de teren, ca urmare a unei noi măsurători cadastrale

Proiectul de hotărâre prevede modificarea și completarea art.4 din Hotărârea nr.165/16.09.1999, a Consiliului Local al municipiului Bacău, în sensul că se corectează și actualizează terenul găsit la măsurătoarea cadastrală de la 4283 mp la 4122 mp, situat în str.Veronica Micle nr.39A Bacău și se dă acest bun în folosință gratuită, Parohiei Ortodoxe „Nașterea Maicii Domnului” din str.Bicaz nr.9 Bacău, pe toată durata existenței cimitirului .

Terenul în suprafață de 4122 mp face parte din domeniul public al municipiului Bacău și a fost stabilit și delimitat prin planul de situație anexat la proiectul de hotărâre.

Avizăm favorabil proiectul de hotărâre.

VICEPRIMAR,
Ing. DRAGOȘ LUCHIAN



ȘEF SERVICIU,
Ing. GAVRIL PIRCU



ROMÂNIA
JUDEȚUL BACĂU
PRIMĂRIA MUNICIPIULUI BACĂU
SERVICIUL ADMINISTRARE
ȘI INVENTARIEREA PATRIMONIULUI,
FOND LOCATIV ȘI ÎNDRUMARE ASOCIAȚII PROPRIETARI
NR. 78504 / 21.11.2012

APROBAT
PRIMAR
Ing. ROMEO STAVARACHE

REFERAT

Prin adresa înregistrată la Primăria municipiului Bacău sub nr.44020/15.11.2012, Parohia „Nașterea Maicii Domnului” din Bacău, str.Bicaz nr.9, prin Consiliul Parohial precizează:

- Consiliul Local al municipiului Bacău a dat în folosință gratuită Parohiei „Nașterea Maicii Domnului” prin HCL nr.165/1999 și HCL nr.289/2008 un teren în suprafață de 4283 mp pentru cimitir, situat în Cartierul Izvoare, municipiul Bacău, str.Veronica Micle nr.39A.
- Primăria municipiului Bacău a executat lucrări de lărgire și de asfaltare a acestei străzi în urma cărora, suprafața de 4283 mp s-a diminuat la 4122 mp, potrivit măsurătorilor topografice finalizate la date de 31.10.2012.
- Suprafața de teren existentă actual de 4122 mp să fie aprobată de Consiliul Local al municipiului Bacău, pentru a se putea face modificările în Cartea Funciară nr.43876 a municipiului Bacău cu nr.cadastral 15941, necesar obținerii certificatului de urbanism în vederea construirii unei clopotnițe.

Prin urmare având în vedere:

- prevederile art.47, art.117 lit.,„a” și art 124 din Legea nr.215/2001 privind administrația publică locală, republicată și ulterior modificată și completată,
- Cererea Parohiei „Nașterea Maicii Domnului”, înregistrată la Primăria municipiului Bacău sub nr. 44020/15.11.2012,

vă rugăm să aprobați promovarea unui proiect de hotărâre în Consiliul Local al municipiului Bacău privind modificarea și completarea art.4 din Hotărârea nr.165/16.09.1999, a Consiliului Local al municipiului Bacău, în sensul că se corectează și actualizează terenul găsit la măsurătoarea cadastrală de la 4283 mp la 4122 mp, situat în Bacău, str.Veronica Micle nr.39A, și atribuirea bunului în folosință gratuită Parohiei „Nașterea Maicii Domnului” din str.Bicaz nr.9 Bacău, pe durata existenței cimitirului Izvoare.

Terenul în suprafață de 4122 mp face parte din domeniul public al municipiului Bacău și este delimitat prin planul de situație Anexă.

Menționăm faptul că art.4 din HCL nr.165/1999 a fost modificat prin HCL nr.289/27.08.2008.


Se va modifica inventarul domeniului public cu noua suprafața de teren.

Față de cele prezentate vă rugăm dispuneți.

Anexăm :

- 1.- Cererea Parohiei „Nașterea Maicii Domnului”, înregistrată la Primăria municipiului Bacău sub nr. 44020/15.11.2012,
- 2.- Plan de situație,
- 3. – HCL nr.165/16.09.1999, HCL nr.289/27.08.2008.

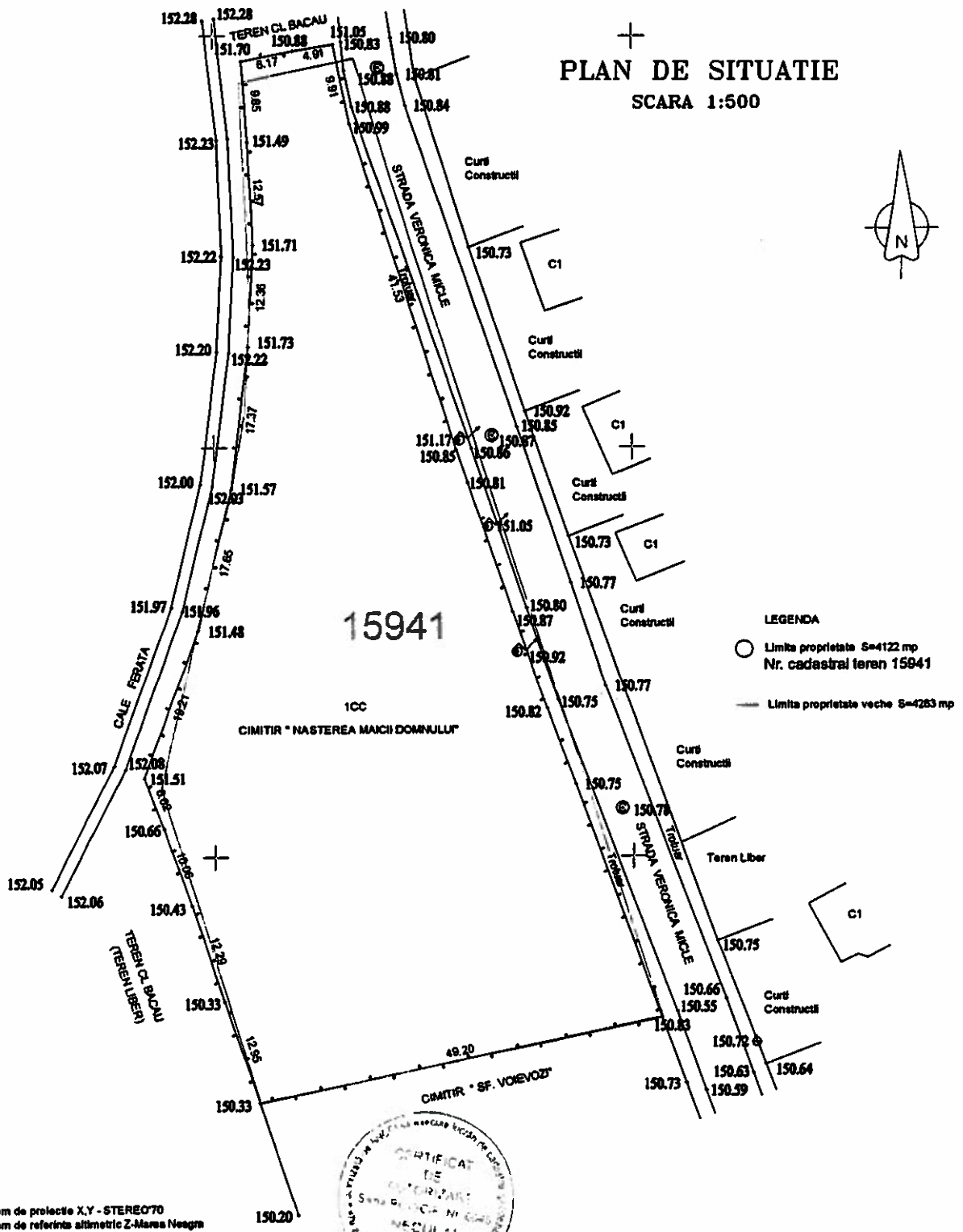
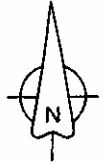
ȘEF SERVICIU,
Ing. GAVRIL PIRCU




P.G./E.C./Ds.III/A/1/Ex.2

PLAN DE SITUATIE

SCARA 1:500



Sistem de proiectie X,Y - STEREO70
Sistem de referinta altimetric Z-Marea Neagra



P.F.A DARIE NECULAI RO - BC - F 0048		Denumire: Construire Clopoteala Amplasament: Str. Veronica Nicla, nr. 39 A.L. ca. Bacou, Jud. Bacou		Pr. nr. 022012
		Beneficiar PAROHIA "NASTEREA MAICII DOMNULUI"		Faza: CU
Proiectat Darie Neculai		SCARA 1:500	PLAN DE SITUATIE	P. nr. A1
Desenat Darie Neculai		DATA 08 2012		

Potzimmomtu

Liliana
[Signature]

DOMNULE PRIMAR,



Parohia NAȘTEREA MAICII DOMNULUI din Mun. Bacău, Str. Bicz, nr. 9, prin Consiliul Parohial, vă aducem la cunoștință următoarele:

Consiliul Local al Primăriei Mun. Bacău, a dat în folosință gratuită parohiei noastre prin HCL nr. 165/1999 și HCL nr. 289/27.08.2008 un teren pentru cimitir, situat în Cartierul Izvoare, Mun. Bacău, Str. Veronica Micle, nr. 39A, cu suprafața de 4.283 mp.

În următoarea perioadă, Primăria Mun. Bacău a executat lucrări de lărgire și de asfaltare a acestei străzi în urma cărora, suprafața de 4.283 mp. s-a diminuat la 4.122 mp. potrivit măsurătorilor topografice finalizate la data de 31.10.2012 de PFA Darie Neculai.

Solicităm ca această suprafață existentă actual de 4.122 mp să fie aprobată de Consiliul Local pentru a se putea face modificările în Cartea Funciară nr. 43876 a Mun. Bacău cu nr. Cadastral 15941 și pentru eliberarea Planului de situație a cimitirului de OCPI Bacău necesar obținerii Certificatului de urbanism în vederea „Construire Clopotniță”.

Anexăm: Memoriul Tehnic, Planul de situație, Amplasamentul, Copie după HCL nr. 289/27.08.2008.

14.11.2012

TEL. CONTACT: 0744/895541

CONSILIUL PAROHIAL: Pr. Sorin Turcu :

Epitrop Amarghioali Ioan:

Bulai Pantelimon:

Vădănuță Vasile:

Alexi Costachi:



OFICIUL DE CADASTRU SI PUBLICITATE IMOBILIARA BACAU
BIROUL DE CADASTRU SI PUBLICITATE IMOBILIARA BACAU

Dosar nr .574/2009

ÎNCHEIERE Nr . 574/09.01.2009



Registrator- MOROCA IOANA SIMONA

Asistent - registrator- PADURARU GABRIELA

Asupra cererii introduse de PAROHIA " NASTEREA MAICII DOMNULUI", privind intabularea dreptului de proprietate in cartea funciara în baza, Hotarârea Consiliului local al mun.Bacau nr. 165/1999, si Hotarârea Consiliului local al mun.Bacau nr. 289/2008 văzând referatul asistentului - registrator, în sensul ca nu există piedici la înscriere, fiind îndeplinite condițiile prevăzute la art.48 din Legea nr. 7/1996, cu modificarile si completarile ulterioare, tariful achitat în sumă de 120 lei , cu ordin de plata nr. 0127449/2009 pentru serviciul de publicitate imobiliara avand codul nr. 7.1.1

DISPUNE:

Admiterea cererii cu privire la imobilul- teren curti constructii în suprafata de 4.283 mp, str, Veronlca Micle nr.39A, înscris în cartea funciara nr. 43876 a mun.BACAU cu nr. Cadastral 15941 proprietatea :

MUNICIPIUL BACAU-domeniu public, de sub B-1, în folosinta gratuita - PAROHIA " NASTEREA MAICII DOMNULUI"

Sa se intabuleze dreptul de proprietate asupra imobilului mai sus mentionat.
Prezenta se va comunica părții.

Cu drept de plângere în termen de 15 zile de la comunicare, care se depune la Biroul de Cadastru si Publicitate Imobiliara BACAU, se înscrie în cartea funciara și se soluționează de Judecatoria în circumscripția carela se află imobilul.

Solutionata la data de 27.01.2009

Registrator,


MOROCA IOANA SIMONA
REGISTRATOR
CARTE FUNCİARĂ

Asistent - registrator
PADURARU GABRIELA
ASISTENT REGISTRATOR

OFICIUL DE CADASTRU SI PUBLICITATE IMOBILIARA BACAU
BIROUL DE CADASTRU SI PUBLICITATE IMOBILIARA BACAU



EXTRAS DE CARTE FUNCİARĂ
 pentru
INFORMARE

Cartea funciară cu nr 43876 Comuna/ Oraș/ Municipiu BACAU

Nr.crt.	Nr. cadastral	Descrierea imobilului	Suprafața în mp.	Observații
1	15941	<i>teren curți construcții, str Veronica Micle nr. 39A</i>	4283 mp	

B. Partea a II-a

Nr.crt.	Înscrieri privitoare la proprietate	Observații
B 1	PROPR – MUNICIPIUL BACAU-domeniu public, de sub B-1, în folosința gratuită - PAROHIA " NASTEREA MAICII DOMNULUI" H.C.L NR. 165/1999, H.C.L 289/2008 INCHEIEREA NR. 574/2009	

C. Partea a III-a

Nr.crt.	Înscrieri privitoare la sarcini	Observații
	NU SUNT.	

Certific că prezentul extras corespunde întru totul cu pozițiile în vigoare din cartea funciară originală, păstrată de acest birou.
 Prezentul extras de carte funciară poate fi folosit exclusiv la informare

S-a achitat tariful de ... lei, prin chitanța nr / 2008, pentru serviciul de publicitate imobiliară cu codul nr.7.7.3

Asistent - registru

Nume și prenume
ADURĂRU GABRIELA
 ASISTENT REGISTRATOR

Plan de amplasament și delimitare a imobilului
Scara 1 : 500

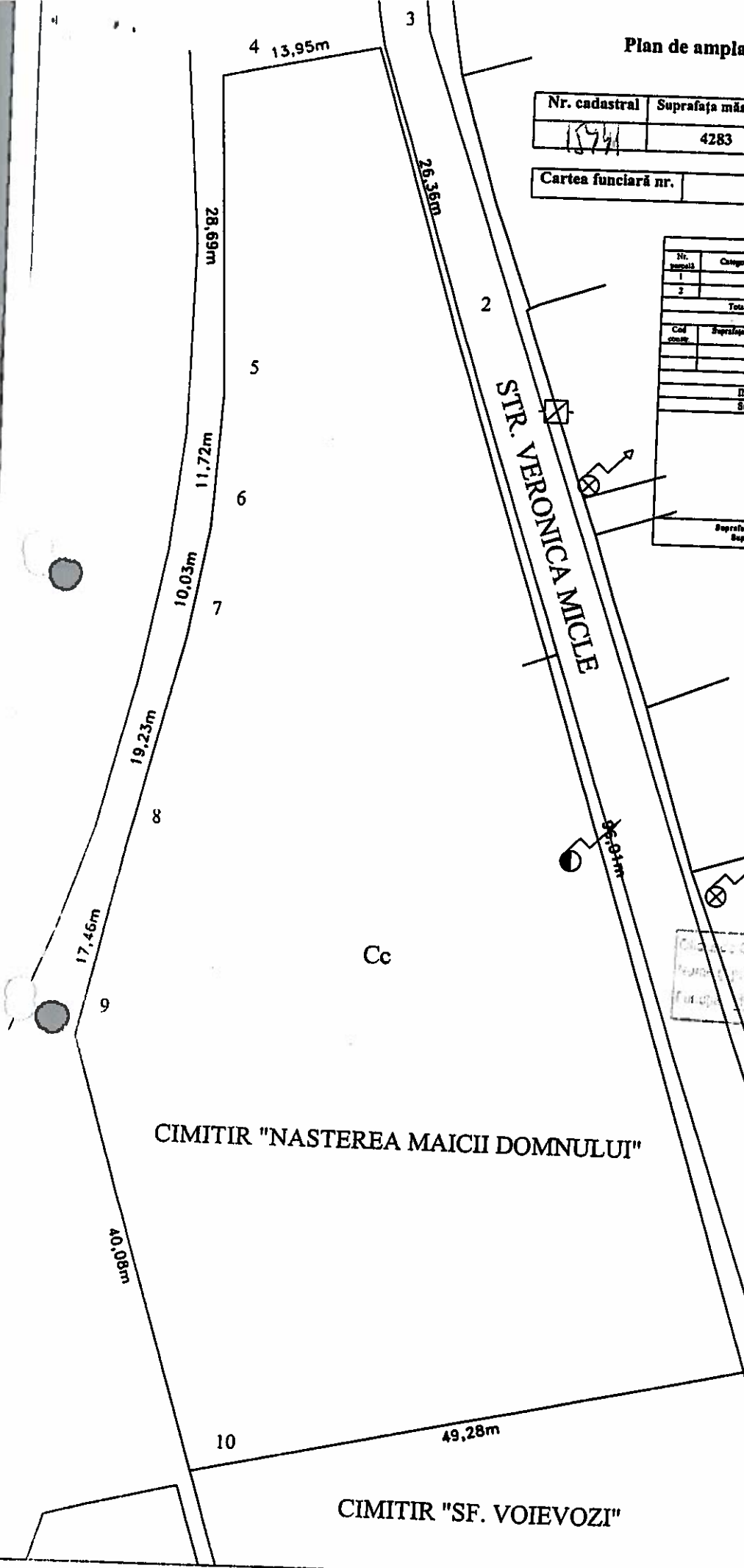
Nr. cadastral	Suprafața măsurată	Adresa imobilului
1894	4283	Mun. BACAU, ȘIF. VERONICA MICHE, BACAU BACAU (intravilan)
Cartea funciară nr.	UAT	BACAU

A. Date referitoare la teren			
Nr. parcelă	Categorie de folosință	Suprafața (mp)	Valoarea de înscris (lei)
1	Cc	4283	
2			
Total		4283	

B. Date referitoare la construcții			
Cod construcție	Suprafața construită în sol (mp)	Valoarea de înscris (lei)	

INVENTAR DE COORDONATE
Sistem de proiectie : STEREO 70

Suprafața totală măsurată = 4283 mp
Suprafața în sol = mp



Parcela(1)

Nr. Pct.	Coordonate pct de contur		Lungimi laturi D(i,j)+1
	X [m]	Y [m]	
1	561380.460	647853.395	96.013
2	561472.013	647824.472	26.369
3	561497.256	647816.338	13.928
4	561494.338	647803.255	28.698
5	561465.668	647804.369	11.722
6	561453.970	647803.679	10.031
7	561444.088	647801.959	19.227
8	561425.398	647797.435	17.455
9	561408.378	647793.573	40.076
10	561370.035	647805.232	49.278

S(1)=4283.47mp P=312.74m

1894/9.01.09

MINISTERUL ADMINISTRATIEI SI TERRELORE

OFICIUL DE STATISTICA SI INVENTARIEREA

AUTORIZARE

Seria BC Nr. 158

Categoria C

PALADIE

CONSTANTIN

HOTARARE

privind aprobarea modificarii art.4 din Hotararea Consiliului Local Bacau nr.165/16.09.1999, pentru diminuarea terenului atribuit in folosinta gratuita pina la 31.12.2005, Parohiei Nasterea Maicii Domnului din Bacau

CONSILIUL LOCAL AL MUNICIPIULUI BACAU;

Avind în vedere:

-Prevederile art.126 din Legea nr.215/2001 a administratiilor publice locale, cu modificarile și completarile ulterioare;

-Prevederile Hotararii Consiliului Local nr.165/16.09.1999;

-Expunerea de motive a Primarului Municipiului Bacău;

In baza dispozitiilor art.38(3)si ale art.46(2) din Legea nr.215/2001 a administratiilor publice locale, cu modificarile si completarile ulterioare,


HOTARASTE

Art.1 – Se aproba modificarea art.4 din Hotararea Consiliului Local Bacau nr.165/16.09.1999, in sensul ca terenul in suprafata de 4000 mp situat in Bacau-Str.Veronica Micle nr.39A, atribuit in folosinta gratuita pina la 31 decembrie 2005, Parohiei Nasterea Maicii Domnului din Bacau, se diminueaza cu 100 mp, ca urmare a modernizarii strazii Veronica Micle, conform Planului de Situatii, anexa, ce face parte Integranta din prezenta hotarare.

Art.2 – Directia de Drumuri Publice, care tine evidenta domeniului public si privat al Municipiului Bacau, va lua in evidenta terenul prevazut la art.1 din prezenta hotarare.

PRESEDINTE DE SEDINTA,
MIRONESCU ROXANA

CONTRASEMNEAZA,
SECRETAR
DUMITRU POPA



NR. 125
DIN 30.05 2005
IG/AV



România
Judetul Bacău
Consiliul Local al Municipiului Bacău

HOTĂRÂRE

privind aprobarea modificării și completării Hotărârii nr.165/16.09.1999, a Consiliului Local al Municipiului Bacău, prin care s-a dat în folosință gratuită, Parohiei Ortodoxe „Nașterea Maicii Domnului”, cu sediul în str. Bicz nr. 9 Bacău, un teren situat în str. Veronica Micle nr. 39A (cartier Izvoare), pentru amplasarea cimitirului

Consiliul Local al Municipiului Bacău

Având în vedere:

- Prevederile art. 124 din Legea nr. 215/2001, a administrației publice locale, republicată și ulterior modificată și completată;
 - Prevederile art. 17 din Legea nr. 213/1998, privind proprietatea publică și regimul juridic al acesteia, cu modificările și completările ulterioare;
 - Hotărârea nr. 165/16.09.1999, a Consiliului Local al Municipiului Bacău;
 - Referatul nr. 9088/04.07.2008, al Direcției de Patrimoniu;
 - Adresa nr. 19/16.06.2008 a Parohiei Ortodoxe „Nașterea Maicii Domnului” din str. Bicz nr. 9, Bacău;
 - Nota internă a Serviciului Cadastru înregistrată sub nr. 39368/30.06.2008;
 - Planul de Situație pentru delimitarea și măsurătoarea terenului;
 - Prevederile art. 47 și art. 117 lit. „a” din Legea nr. 215/2001, a administrației publice locale, republicată și ulterior modificată și completată;
 - Expunerea de Motive a Primarului Municipiului Bacău;
- în baza dispozițiilor art. 36 (2) lit. „c” alin (6) punctul 19 lit. „c” și ale art. 45 (3) și (5) din Legea nr. 215/2001, a administrației publice locale, republicată și ulterior modificată și completată.

Hotărâște

Art. 1. Se aprobă modificarea și completarea art.4 din Hotărârea nr. 165/16.09.1999, a Consiliului Local al Municipiului Bacău, în sensul că se corectează și actualizează terenul găsit la măsurătoarea cadastrală de la 4000 mp. la 4283 mp., situat în str. Veronica Micle nr. 39A Bacău și se dă acest bun în folosință gratuită, Parohiei Ortodoxe „Nașterea Maicii Domnului” din str. Bicz nr. 9 Bacău, pe toată durata existenței cimitirului și se elimină din cuprins mențiunea „până la 31.12.2005”.

Art. 2. Terenul în suprafață de 4283 mp. prevăzut la art.1 face parte din domeniul public al municipiului Bacău și a fost stabilit și delimitat prin Planul de Situație ANEXĂ, care face parte integrantă din prezenta hotărâre.

Art. 3. Celelalte dispoziții prevăzute în art. 1, art. 2 și art. 5 din H.C.L. nr. 165/1999, sunt și rămân valabile.


Art. 4. Hotărârea va fi comunicată Direcției Patrimoniu, Direcției Urbanism, Serviciului Cadastru și Parohiei Ortodoxe „Nașterea Maicii Domnului”.

PREȘEDINTE DE ȘEDINȚĂ
BÎRZU ILIE



CONTRASEMNEAZĂ
SECRETARUL MUNICIPIULUI BACĂU
NICOLAE OVIDIU POPOVICI

A handwritten signature in black ink, appearing to read "N. Popovici", written over the printed name of the secretary.



A handwritten signature in black ink, appearing to read "D. D. D.", written over the rectangular stamp.

Nr.289
Din 27.08.2008
Red.Gh.Is./A.P./ex./ds.I.A-4



România
Judetul Bacău
Consiliul Local al Municipiului Bacău

HOTĂRÂRE

privind modificarea deciziei nr. 284/10.10.1991, a Primăriei Municipiului Bacău și hotărârea nr. 165/16.09.1999 a Consiliului Local al Municipiului Bacău, în vederea corectării, actualizării și unificării obiectului acestor acte, prin care s-a dat în folosință gratuită, Parohiei Ortodoxe „Sfinții Voievozi” Izvoare din Bacău, un teren pentru amplasarea cimitirului, construirea unei case mortuare, a unei case praznicale și un monument al eroilor

Consiliul Local al Municipiului Bacău

Având în vedere:

- Prevederile art. 124 din Legea nr. 215/2001, a administrației publice locale, republicată și ulterior modificată și completată;
 - Prevederile art. 17 din Legea nr. 213/1998, privind proprietatea publică și regimul juridic al acesteia, cu modificările și completările ulterioare;
 - Referatele nr. 6507/07.05.2008 și nr. 6393/05.05.2008, ale Direcției de Patrimoniu;
 - Decizia nr. 284/10.10.1991, a Primăriei Municipiului Bacău;
 - Hotărârea nr. 165/16.09.1999, a Consiliului Local al Municipiului Bacău;
 - Adresele nr. 39/14.04.2008 și nr. 40/14.04.2008, ale Parohiei Ortodoxe „Sfinții Voievozi” Izvoare Bacău;
 - Planurile de Situație privind delimitarea și identificarea terenului;
 - Adeverința nr. 405/20.02.2008, a Episcopiei Romanului;
 - Prevederile art. 47 și art. 117 lit. „a” din Legea nr. 215/2001, a administrației publice locale, republicată și ulterior modificată și completată,
 - Expunerea de Motive a Primarului Municipiului Bacău;
- În baza dispozițiilor art. 36 (2) lit. „c” alin (6) punctul 19 lit. „c” și ale art. 45 (3) și (5) din Legea nr. 215/2001, a administrației publice locale, republicată și ulterior modificată și completată,

Hotărâște

Art. 1. Se aprobă modificarea și completarea art.1 din decizia nr. 284/10.10.1991, a Primăriei Municipiului Bacău, în sensul că se corectează și se actualizează suprafața de teren dată în folosință gratuită pe durata existenței cimitirului și a construcțiilor realizate, Parohiei Ortodoxe „Sfinții Voievozi”

Izvoare, Bacău, de la 8000 mp. la 8096,73 mp. găsită la măsurătoarea cadastrală, situat în str. Veronica Micle nr. 39A Bacău.

Art. 2. Se aprobă modificarea și completarea art. 3 din Hotărârea nr. 165/16.09.1999, a Consiliului Local al Municipiului Bacău, în sensul că terenul în suprafață de 3.350 mp. situat în str. Veronica Micle nr.39A Bacău, se dă în folosință gratuită Parohiei Ortodoxe „Sfinții Voievozi” Izvoare Bacău, pentru extinderea cimitirului, pe toată durata existenței cimitirului și se elimină din cuprins mențiunea „până la 31.12.2005”.

Art. 3. Se aprobă unificarea obiectului celor două acte respectiv al Deciziei nr.284/1991 și H.C.L. nr. 165/1999, în sensul că terenul prevăzut la art. 1 și art. 2, din prezenta hotărâre care împreună formează o singură parcelă în suprafață de 11.446,73 mp., situat pe str. Veronica Micle nr. 39A, face parte din domeniul public al municipiului Bacău și se dă în folosință gratuită pe durata existenței cimitirului și a construcțiilor realizate, Parohiei Ortodoxe „Sfinții Voievozi” Izvoare din Bacău, pe care s-a amplasat cimitirul cartierului, s-a construit o casă mortuară, o casă praznicală și un monument al eroilor.

Art. 4. Terenul prevăzut la art. 1 și 2 din prezenta hotărâre se identifică prin planurile de amplasament, anexa nr. 1 și nr. 2, care fac parte integrantă din prezenta hotărâre.

Art. 5. Se elimină din art. 2 al Deciziei nr. 284/10.10.1991, a Primăriei Municipiului Bacău, mențiunea privind „obligația de a se plăti o taxă pe teren”, acesta fiind dat în folosință gratuită.

Art. 6. Celelalte prevederi prevăzute în art. 1, 2, 4 și 5 din hotărârea nr.165/16.09:1999, sunt și rămân în vigoare.

Art. 7. Hotărârea va fi comunicată la Direcția Patrimoniu, Direcția Urbanism, Serviciul Cadastru și Parohiei Ortodoxe „Sfinții Voievozi” Izvoare Bacău.

PRESEDINTE DE ȘEDINȚĂ
BÎRZU ILIE



CONTRASEMNEAZĂ
SECRETARUL MUNICIPIULUI BACĂU
NICOLAE OVIDIU POPOVICI

NR.288
DIN 27.08.2008
Red.Gh.Is./A.P./ex.1/ds.I-A-4

ROMANIA
JUDETUL BACAŪ
CONSILIUL LOCAL BACAŪ

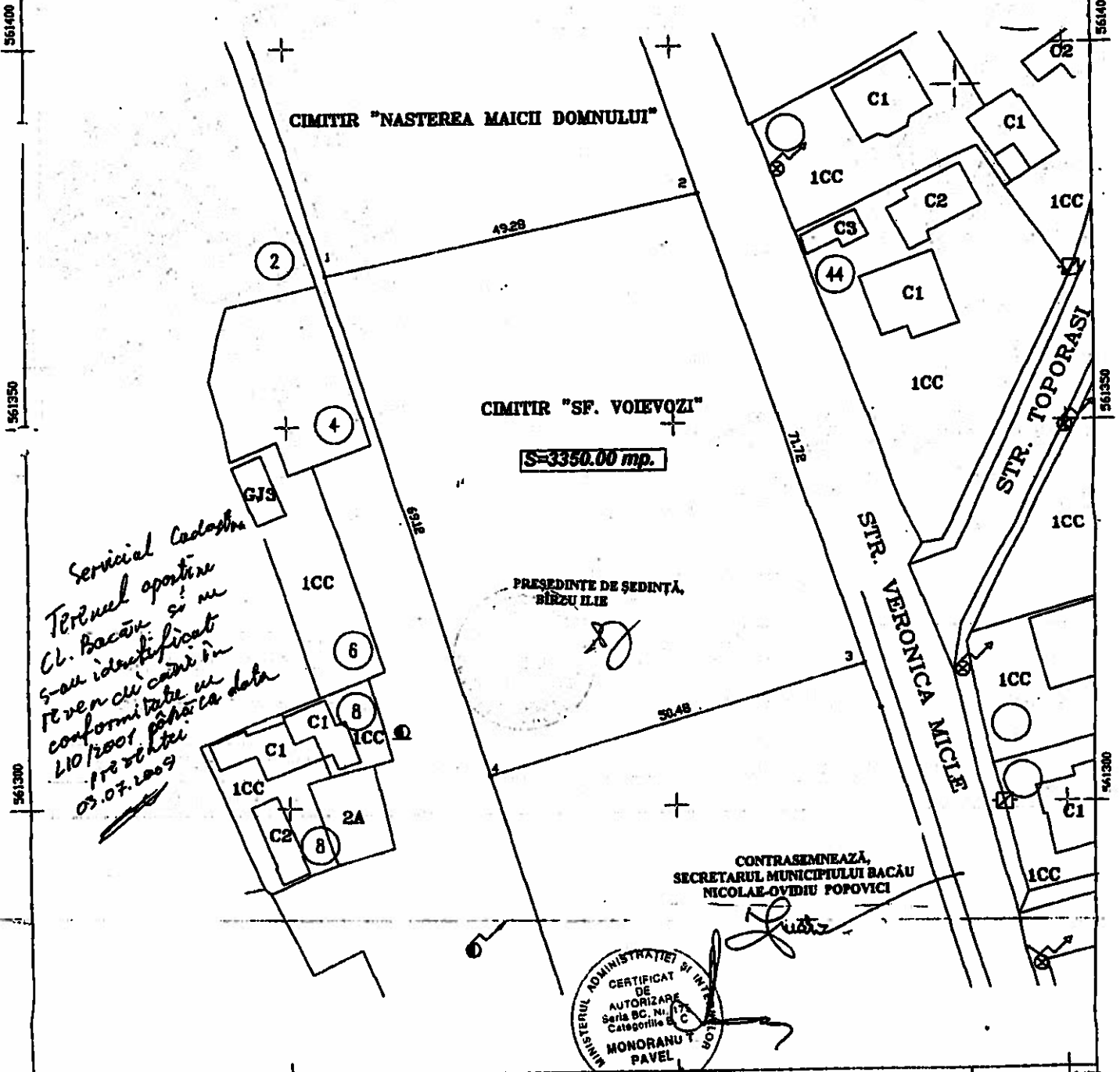
PLAN DE SITUATIE

Scara 1 : 500


din BACAŪ, Strada VERONICA MICLE, Judetul BACAŪ

Proprietar : Parohia Sfintii Voievozi IZVOARE

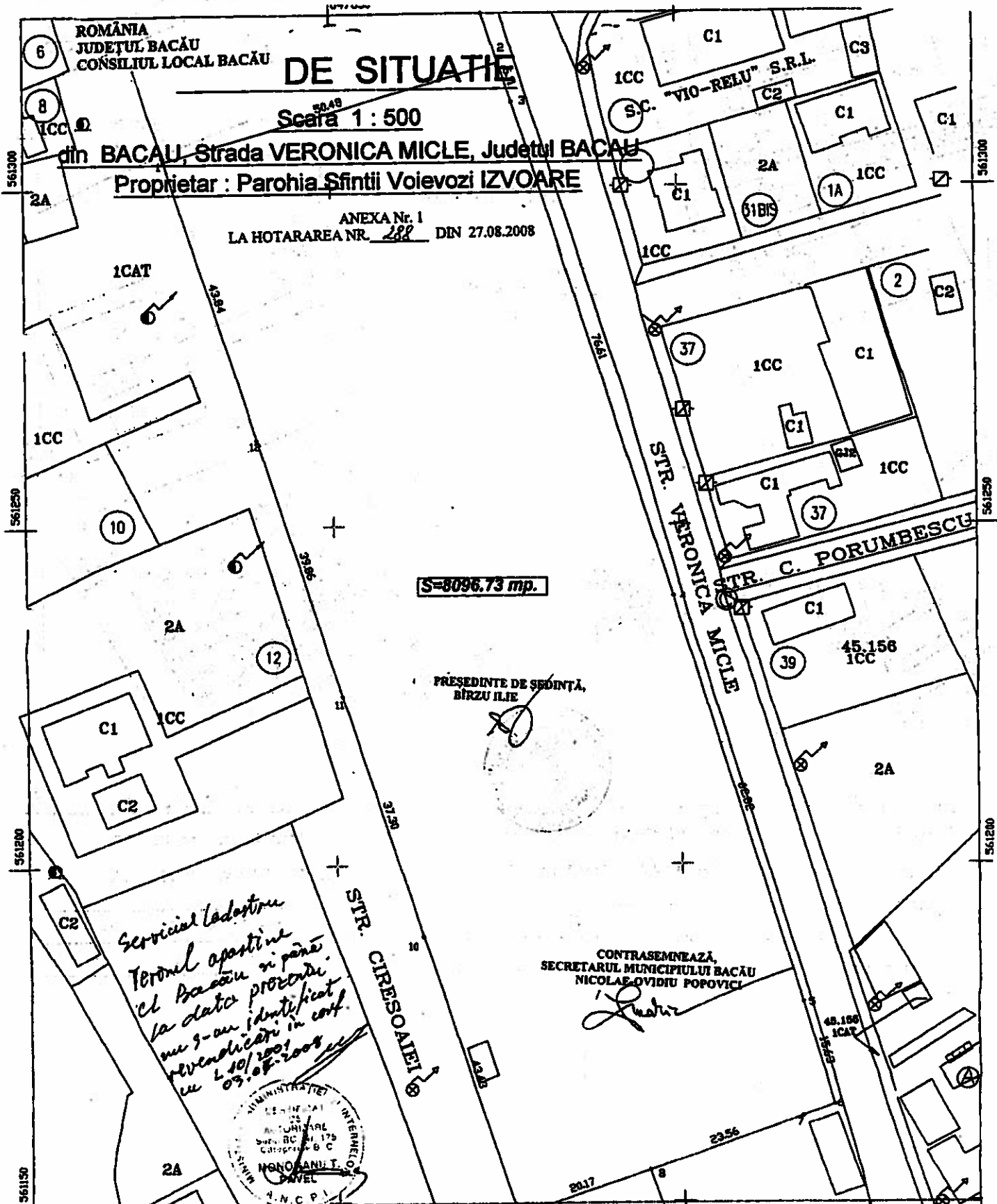
ANEXA Nr. 2
LA HOTARAREA NR. 283 DIN 27.08.2008



CONTRASEMNEAZĂ,
SECRETARUL MUNICIPIULUI BACAŪ
NICOLAE-OVIDIU POPOVICI



647800 PROIECTANT AUTORIZAT AUTORIZATIA NR. BC175/2003		Denumire proiect : Atribuire teren Beneficiar : Parohia Sf. Voievozi-Izvoare		6479 Nr. proiect Faza C.U.
Proiectat Desenat	Monoranu Pavel 		Scara 1 : 500 Date : 2008	Plansa 1



ROMANIA
JUDEȚUL BACĂU
CONSILIUL LOCAL BACĂU

DE SITUAȚIE

Scara 1 : 500

din BACĂU, Strada VERONICA MICLE, Judetul BACĂU

Proprietar : Parohia Sfintii Voievozi IZVOARE


ANEXA Nr. 1
LA HOTARAREA NR. 288 DIN 27.08.2008

S=8096.73 mp.

PRESEDINTE DE SEDINTA,
BIRZU ILIE

CONTRASEMNEAZA,
SECRETARUL MUNICIPIULUI BACĂU
NICOLAE OVIDIU POPOVICI

*Serviceul Cadastral
Terminul apartinut
cl. Bacău și până
la data prezentei
nu s-au identificat
revendicări în conf.
cu L. 10/2001
cu 03.07.2008*



PROIECTANT AUTORIZAT AUTORIZATIA NR. BC175/2003		Denumire proiect : Atribuire teren Beneficiar : Parohia Sf. Voievozi- Izvoare		Nr. proiect Faza C.U.
Proiectat Desenat	Monoranu Pavel Monoranu Pavel	Scara 1 : 500 Data : 2008	PLAN DE SITUAȚIE Plansa 1	

H O T A R A R E

privind extinderea Cimitirului Izvoare cu suprafața de 7350 mp.
teren situat în str. Veronica Micle din Municipiul Bacău.

CONSILIUL LOCAL AL MUNICIPIULUI BACAU,

Având în vedere:

- Referatul Direcției Domeniului Public și Privat și documentația anexată pentru extinderea Cimitirului Izvoare cu suprafața de 7350 mp. teren.
- Expunerea de motive prezentată de Primarul Municipiului Bacău.
- În temeiul dispozițiilor art.8 din Legea 213/1998, art. 20(2) lit."g" și 28 din Legea nr.69/1991, privind administrația publică locală, republicată,

H O T A R A S T E

Art.1.- Se aprobă trecerea suprafeței de 7350 mp. teren situat în Bacău, str. Veronica Micle nr.39A din domeniul privat al Municipiului Bacău, în domeniul public al municipiului Bacău.

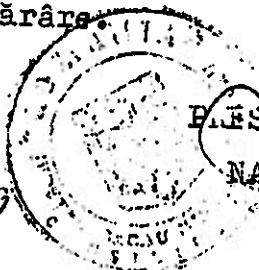
Art.2.- Se aprobă extinderea Cimitirului Izvoare cu 7350 mp. teren situat în Bacău, str. Veronica Micle nr. 39.A

Art.3.- Suprafața de 3350 mp.teren situat în Bacău, str. Veronica Micle nr.39A se atribuie în folosință gratuită, până la 31.XII.2005, Parohiei Izvoare.

Art.4.- Suprafața de 4000 mp.teren situat în Bacău, str. Veronica Micle nr.39A se atribuie în folosință gratuită, până la 31.XII.2005, Parohiei Nașterea Maicii Domnului.

Art.5.- Suprafața de teren din strada Veronica Micle nr.39 A este redată în schița elăturată care face parte integrantă din prezente hotărâre.

Nr.: 165
din 16.09.1999
MM/GG
ds.4.



PREȘEDINTE DE ȘEDINȚĂ,

NASTASE GEORGHE

CONTRASEMNEAZĂ
SECRETAR,
DUMITRU POPA

dd

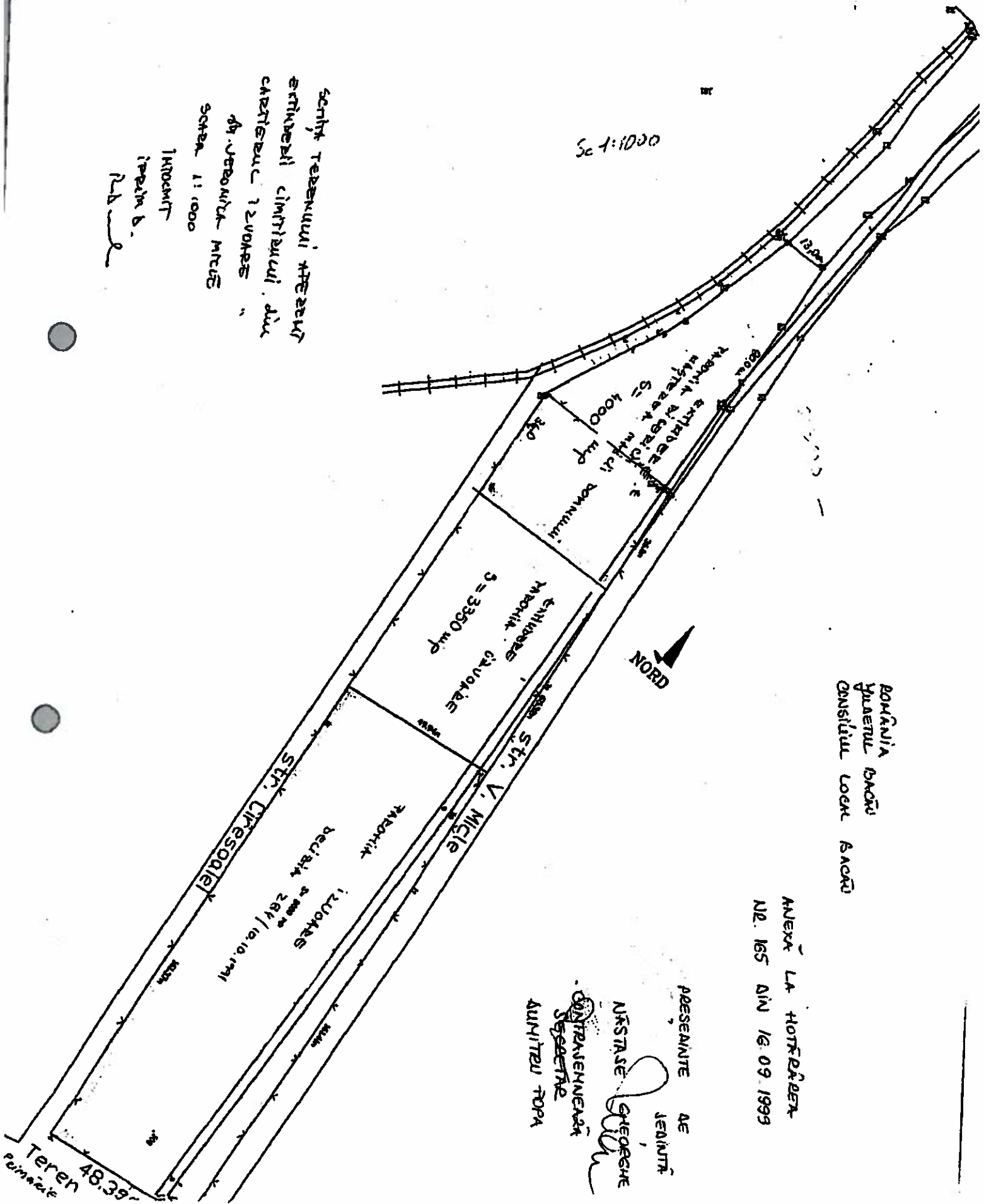
ROMANIA
JUDETUL BACAU
CONSILIUL LOCAL BACAU

ANEXA LA HOTARARE
NR. 165 DIN 16.09.1993

PRESEANITE DE
JEUANT
INSTALATIE GEORGHE
GHEORGHE
CONTRUCTIUNEA
SECTIA
AUNITATII TOPA



Sc 1:1000



Scriti terenului pe care
sintezati cimentului din
caracterul 2 volare
di. VERONICA MIHAI
scara 1:1000
IMPOART
ipalm b.
Rab