



PRIMĂRIA MUNICIPIULUI BACĂU

Județul Bacău, România

Str. Mărășești nr.6, Bacău, 600017
E-mail: primaria@primariabacau.ro



Tel : (+40) 234 581849
Fax: (+40) 234 588757



SERVICIUL ADMINISTRAȚIE PUBLICĂ LOCALĂ ȘI REGISTRUL AGRICOL NR. // DIN 25.06.2014

Prezentul proiect de hotărâre a fost înaintat pentru întocmirea raportului în vederea avizării la Comisia de specialitate nr. 1 – Comisia pentru activități economico - financiare, buget, investiții, la Comisia de specialitate nr.2 - Comisia pentru amenajarea teritoriului și urbanism, administrarea patrimoniului și agricultură, la Comisia de specialitate nr. 3 - Comisia pentru comerț, turism, servicii publice și transport urban, gospodărie comunală și energie termică, la Comisia de specialitate nr.4 – Comisia pentru activități social-culturale, culte, învățământ, sănătate, familie, muncă și protecție socială, protecție copii, sport și ocrotirea monumentelor istorice, protecția mediului și reconstrucție ecologică și la Comisia de specialitate nr.5 – Comisia pentru activitate juridică și disciplină, administrație publică, apărarea ordinii publice, respectarea drepturilor și libertăților cetățenești

Amendamentele pe care le veți formula vor fi depuse la camera 49, în cel mai scurt timp.

SECRETARUL MUNICIPIULUI BACĂU,
NICOLAE OVIDIU POPOVICI

ȘEF SERVICIU,
RODICA-FLORENTINA TAMBA

RT/Ds.I-A-2/Ex.I

ROMÂNIA
JUDEȚUL BACĂU
PRIMARUL MUNICIPIULUI BACĂU

Nr. 4585/ 23.06.2014

EXPUNERE DE MOTIVE

la proiectul de hotărâre privind completarea inventarului centralizat al domeniului privat al municipiului Bacău însușit prin HCL nr. 199/ 2003 cu modificările și completările ulterioare

Prin H.C.L. nr. 430/ 2009, s-a aprobat actualizarea inventarului bunurilor care aparțin domeniului privat al municipiului Bacău însușit prin H.C.L. nr.199/2003.

În urma verificărilor efectuate în teren, s-a constatat existența unor suprafețe de teren care nu sunt evidențiate în inventarul bunurilor care aparțin domeniului privat și pentru care se vor întocmi documentații cadastrale.

Pentru aceste terenuri avem contracte de închiriere cu diferite persoane fizice sau juridice, care vor întocmi documentațiile cadastrale.

Pentru obținerea vizei OCPI Bacău și pentru a se putea intabula dreptul de proprietate asupra bunurilor este necesară modificarea, prin hotărâre de consiliu local, a inventarului bunurilor ce aparțin domeniului privat al municipiului Bacău.

Vă rugăm, domnilor consilieri, să adoptați proiectul de hotărâre, în forma prezentată.

PRIMARUL MUNICIPIULUI BACĂU,
ING. ROMEO STĂVARACHE



PROIECT DE HOTĂRÂRE
privind completarea inventarului centralizat al domeniului privat al
municipiului Bacău însușit prin HCL nr. 199/ 2003 cu modificările și
completările ulterioare

CONSILIUL LOCAL AL MUNICIPIULUI BACAU

Având în vedere :

- Referatul cu nr. 4304/ 12.06.2014 al Compartimentului Administrare și Inventarierea Patrimoniului;
- Expunerea de motive a Primarului Municipiului Bacău nr. 4585 din 23.06.2014;
- Raportul compartimentului de resort nr. 4586 din 23.06.2014;
- Prevederile art. 4 din Legea nr. 213/ 1998, privind bunurile proprietate publică, actualizată;
- Prevederile art. 47 și art. 117 lit. „a” din Legea nr. 215/ 2001 privind administrația publică locală republicată și actualizată;
- Hotărârea Consiliului Local al Municipiului Bacău nr. 199/ 2003 prin care s-a însușit inventarul bunurilor care alcătuiesc domeniul privat al municipiului Bacău, completată;

În baza dispozițiilor art. 36 alin. (2) lit. “c” din Legea nr. 215/ 2001 a administrației publice locale republicată și actualizată:

H O T Ă R Ă Ș T E

ART. 1. – Se aprobă completarea inventarului centralizat al domeniului privat al municipiului Bacău însușit prin HCL nr. 199/ 2003 cu modificările și completările ulterioare, în sensul înscrierii a 7 terenuri la secțiunea „Alte terenuri”, după cum urmează:

1. Teren în suprafață de 356mp, situat în Bacău, Calea Mărășești, delimitat conform planului de situație, Anexa nr.1, parte integrantă din prezenta hotărâre;
2. Teren în suprafață de 182,50 mp, situat în Bacău, str. Col.Nicolae Drăghici, delimitat conform planului de situație Anexa nr.2, parte integrantă din prezenta hotărâre;
3. Teren în suprafață de 20,73mp, situat în Bacău, str.V.Alecsandri nr.31, delimitat conform planului de situație Anexa nr.3, parte integrantă din prezenta hotărâre;
4. Teren în suprafață de 603mp, situat în Bacău, Calea Romanului nr.169B, delimitat conform planului de situație Anexa nr.4, parte integrantă din prezenta hotărâre;
5. Teren în suprafață de 100mp, situat în Bacău, str.Viorelelor nr.17, delimitat conform planului de situație Anexa nr.5, parte integrantă din prezenta hotărâre;
6. Teren în suprafață de 279mp, situat în Bacău, str.V.Alecsandri nr.6, delimitat conform planului de situație Anexa nr.6, parte integrantă din prezenta hotărâre;
7. Teren în suprafață de 275mp, situat în Bacău, str.Dorului nr.10H, delimitat conform planului de situație Anexa nr.7, parte integrantă din prezenta hotărâre;

ART. 2. – Celelalte prevederi ale Hotărârii Consiliului Local al Municipiului Bacău nr. 199/ 2003 sunt și rămân în vigoare.

ART. 3. – Hotărârea va fi comunicată Arhitectului Șef, Compartimentului Administrarea și Inventarierea Patrimoniului și Direcției Economice.

PRIMAR, N. STAVARACHE
Ing. ROMEO STAVARACHE



România
Județul Bacău
Primăria Mun. Bacău

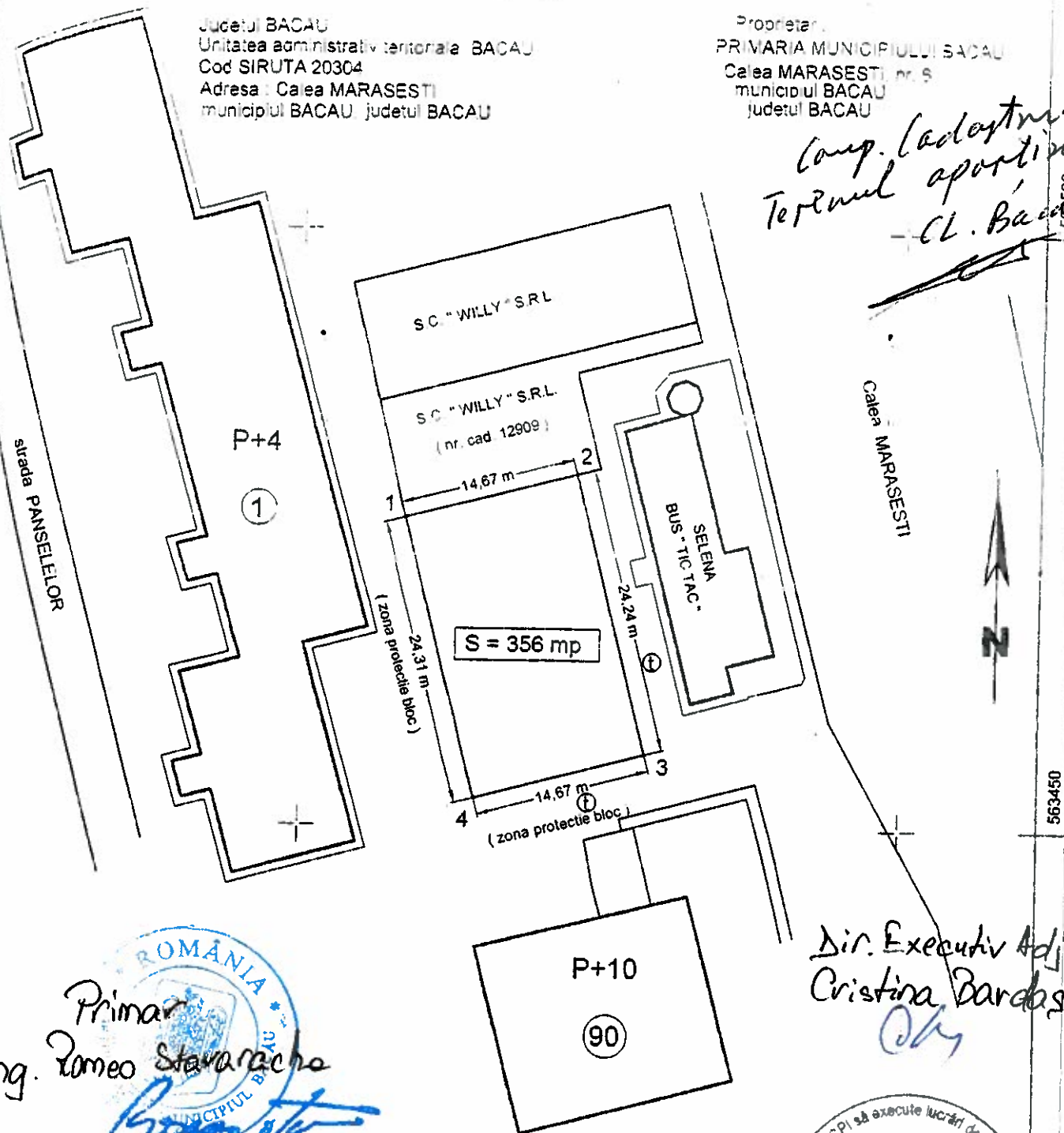
ANEXA NR. 1

PLAN DE SITUAȚIE
(intravilan)
Scara 1:500

Județul BACĂU
Unitatea administrativ-teritorială BACĂU
Cod SIRUTA 20304
Adresa: Calea MARASEȘTI
municipiul BACĂU, județul BACĂU

Proprietar:
PRIMĂRIA MUNICIPIULUI BACĂU
Calea MARASEȘTI, nr. 9
municipiul BACĂU
județul BACĂU

Camp. Cadastru
Terminul apartinență
Cl. Bacău



ROMANIA
Primar
Ing. Romeo Stavarache
MUNICIPIUL BACĂU

Dir. Executiv Adj.
Cristina Bardasaru

CERTIFICAT
DE
AUTORIZARE
Sena RO-B-J, Nr. 0079
S.C. TOPO
SIMBOL S.R.L.
Persoana fizică autorizată de ANCPJ să execute lucrări de cadastru, poartare și întocmire a planurilor cadastrale și arhitecturale
CLASA III

MINISTERUL DE INTERNE
SECȚIA DE STAT
MUNICIPIUL BACĂU

Data întocmirii:
20.02.2014


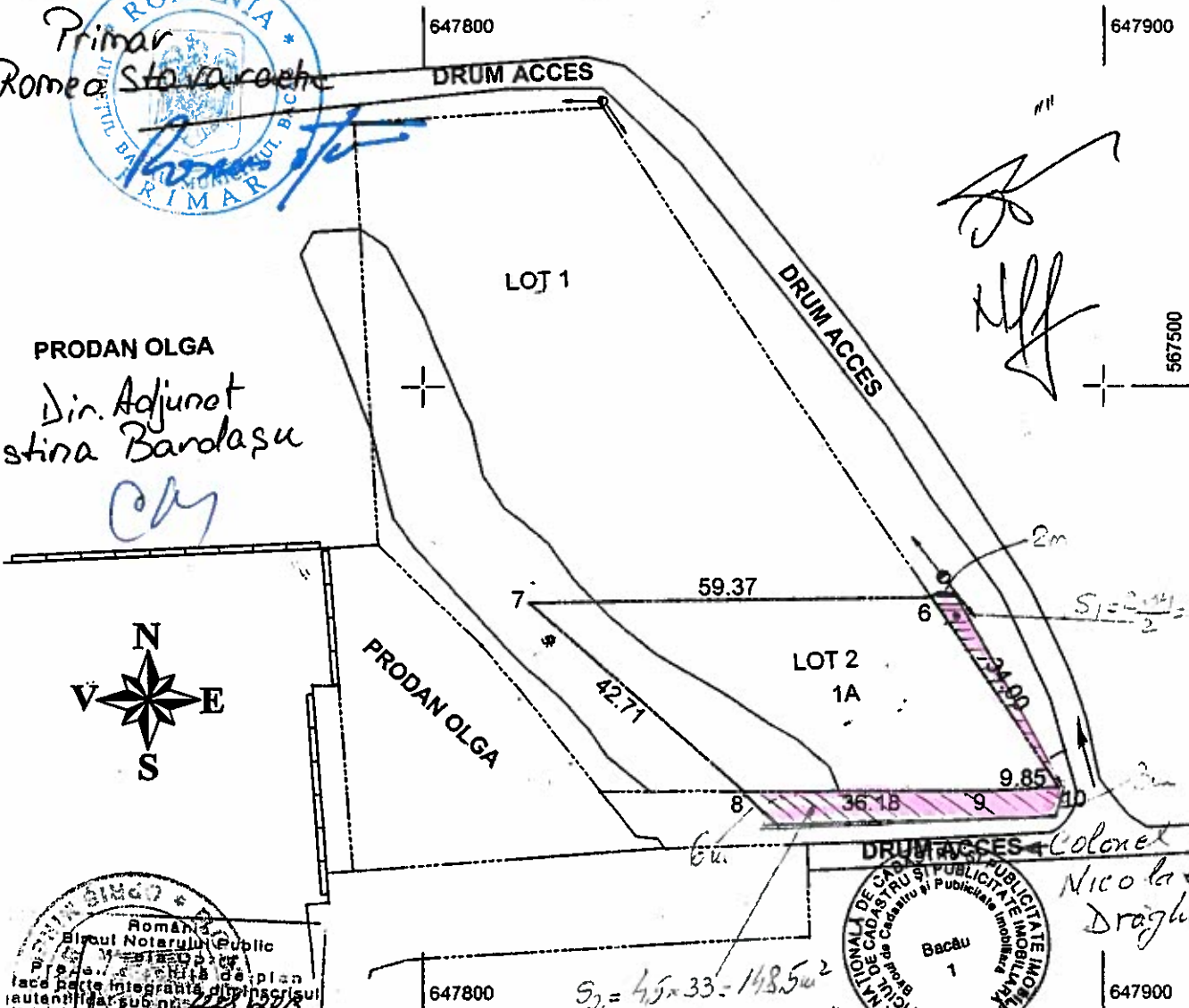
Intocmit
S.C. TOPO SIMBOL S.R.L. BACĂU
Ing. DIACONESCU ION

Primarul Mun. Bacău de amplasament și delimitare a imobilului

(intravilan, scară 1:1000)

Nr. cadastral <i>7223</i>	Suprafata masurata	Adresa imobilului
	1520	T.30 p.1067/13, Mun. Bacău, jud. Bacău
Cartea funciara nr.	UAT	BACAU

Primar
Ing. Romeo Stoica roete



A. Date referitoare la teren

Nr. parçela C	Categoria de folosinta	Suprafata (mp)	Valoarea de impozitare (lei)	Mentii
	A	1520		T. 30, p. 1067/13. Terenul nu este imprejmuit.
Total		1520		

INVENTAR DE COORDONATE

Parcela (1A)

Nr. Pct.	Coordonate pct.de contur		Lungimi lateri D(i,i+1)
	X [m]	Y [m]	
6	567468.227	647874.423	59.372
7	567467.450	647815.056	42.708
8	567439.197	647847.083	36.177
9	567439.260	647883.260	9.845
10	567439.810	647893.090	34.000

S (1A) = 1520.14mp P = 182.102m

Suprafata totala masurata = 1520 mp
Suprafata din act = 6248 mp

CERTIFICAT DE AUTORIZARE
Seria 10/BC-F
10/011
BACAU
BACIU CONSTANTIN
CATEGORIA B

Executantul: *[Signature]*

$S_{total} = 34m^2 + 1485m^2 = 1825m^2$

Oficiul de Cadastru și Publicitate Imobiliară BACĂU
Se confirma suprafata din masuratori
si introducerea imobilului in baza de date
Funcționar public: *[Signature]*
CONSILIER

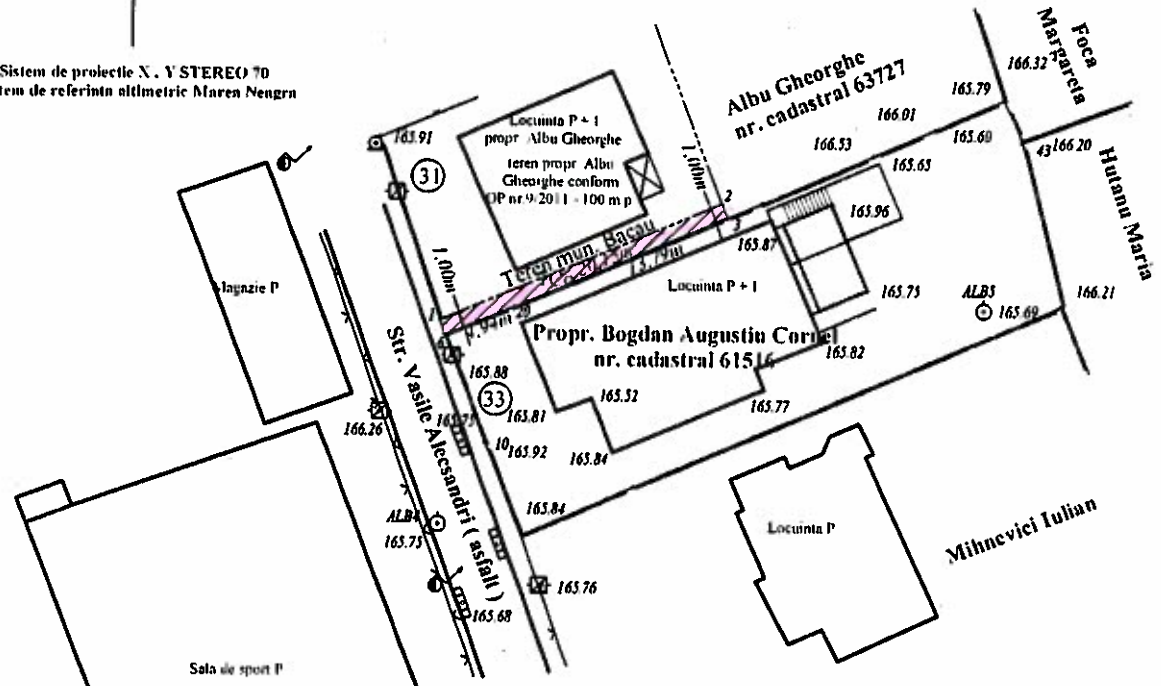
Romania
Judetul Bacău
Primăria Mun. Bacău

ANEXA 3

PLAN DE SITUATIE

Intravilan mun. Bacău str. Vasile Alecsandri nr.31
Scara 1:500

Sistem de proiectie X. Y STEREO 70
Sistem de referinta altimetric Maren Neagru



Primar
Ing. Romeo Stavarache

Dir. Adjunct
Cristina Bardasaru

Nr. Pct.	X [m]	Y [m]
1	564249.404	646449.570
2	564257.165	646468.161
3	564256.231	646468.518
20	564250.306	646454.473
6	564248.454	646449.890

Suprafata propusa pentru inchiriere pe punctele de contur 1-2-3-20-6 = 20,73 m.p.
(str. Vasile Alecsandri nr.31 - teren curti-constructii)

ALEXA 4

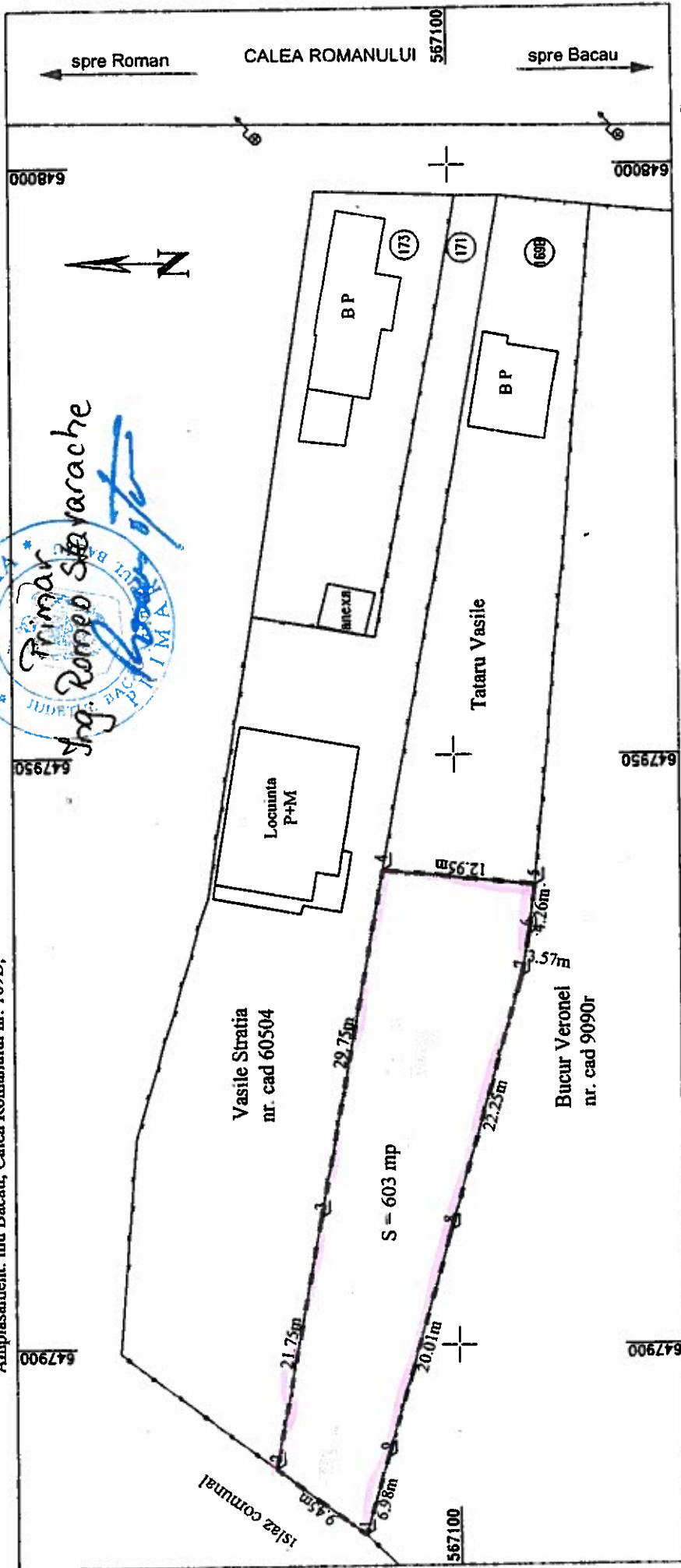
PLAN DE SITUATIE

Sc. 1 : 500

TEREN PROPUS PENTRU CONCESIONARE -

Beneficiar: VASILE STRATIA

Amplasament: mu Bacau, Calea Romanului nr. 169B;



S=603 mp

Sistem de proiectie (X, Y) - STEREO'70

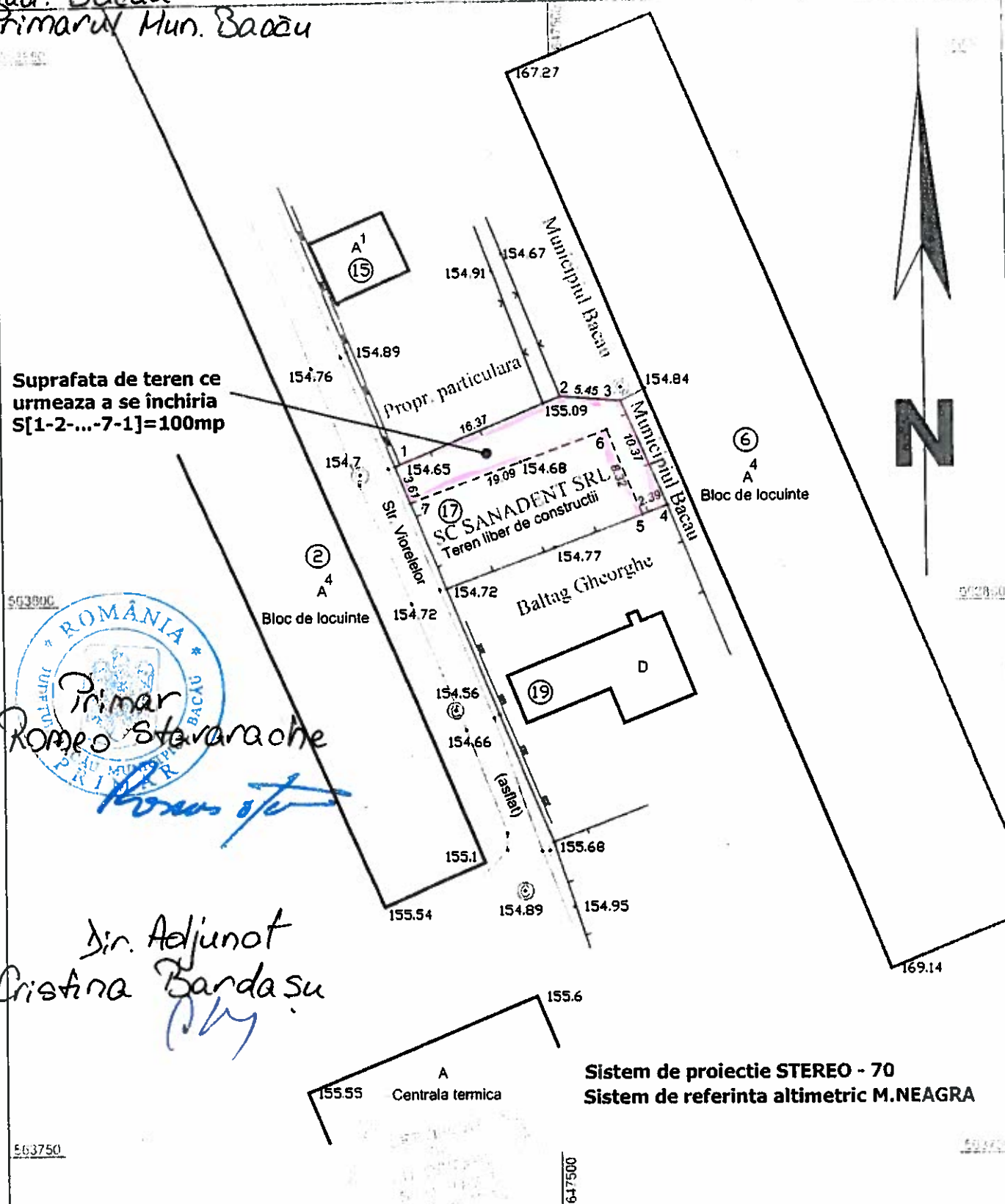
603mp cistrot in Baedec str. Colea
"Oricari" nr. 171
Dir. Adjunct
Cristina Dardașu

Executiv:



România
Jud. Bacău
Primăria Mun. Bacău

ANEXA 5



Suprafata de teren ce urmeaza a se inchiria S[1-2-...-7-1]=100mp


56380C



Ing. Romeo Stavarache
Romeo Stavarache

Dir. Adjunct
Cristina Bărdășu
Cristina Bărdășu

563750



Sistem de proiectie STEREO - 70
Sistem de referinta altimetric M.NEAGRA

647500

S.C. TOPO GEO TECHNICS S.R.L.
CUI: 10050456
J0411721697
Bacău, Cal. Republicii nr.200A

Fax: 0234 51 89 06
Tel: 0334 41 40 72
Mobil: 0744 54 78 93
tgt_bac@yahoo.com

Redactat de: Sabin Ioan Cernat

Denumire: STUDII TOPOGRAFICE PENTRU INCHIRIERE TEREN
Amplasament: Municipiul Bacău, str. Viorelelor, nr.17, județul Bacău
Beneficiar: S.C. SANADENT S.R.L.

PLAN DE SITUATIE	Lucrarea nr.	Scara	Format
	234/2013	1:500	A4
	Faza	Data	Alina
	S.T.	22.02.2013	1

România
Judetul Bacău
Primăria Mun. Bacău

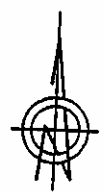
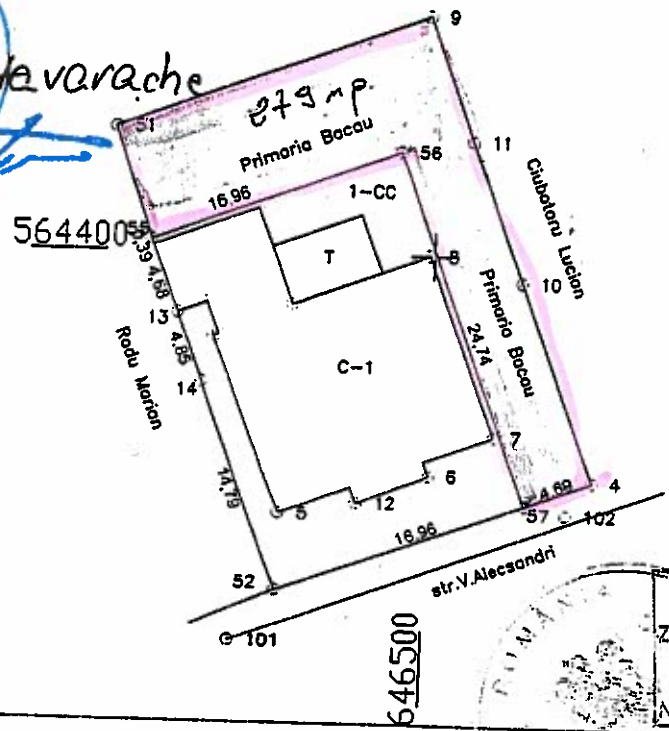
ANEXA 6

PLAN DE AMPLASAMENT SI DELIMITARE A IMOBILULUI

Scara 1 / 500

Nr. cadastral 14341	Suprafata masurata 418	Adresa imobilului str.V.Alecsandri nr.6 Bacau
Carte Funciara nr.	UAT 20304 Bacau	

ROMANIA
Primar
Ing. Romeo Stavarache



Dir. Adjunct
Cristina Bardasus

ROMANIA
BIROU NOTARI PUBLICI ASOCIATI
ZAHARIA ELENA SI BAIAN ANDREI HELIUS
Adresa la inregistrarea autentificata sub
Nr. 620 Din 2013
Notar public

A. Date referitoare la teren

Nr. parcela	Categoria de fol.	Suprafata (mp)	Valoarea de impozitare (lei)	Mentii
1	Cc	418		
2				Impreimuita cu gard din plasa si beton
Total				

B. Date referitoare la constructii

Cod constr.	Suprafata construita la sol (mp)	Valoarea de impozitare (lei)	Mentii
C1	236.40	CL	
Total			

INVENTAR DE COORDONATE

Sistem de proiectie: STEREO 1970

Parcela (5)

Nr. Pct.	Coordonate pct. de contur		Lungimea laturii D(i, i+1)
	X (m)	Y (m)	
55	564400.770	646481.727	16.962
56	564406.786	646497.586	24.737
57	564383.657	646506.359	16.961
52	564377.670	646490.490	14.790
14	564391.525	646485.315	4.846
13	564396.056	646483.597	4.682
58	564400.402	646481.856	0.390

S(5) = 418.228mp P=83.367m

ROMANIA
BIROU ADMINISTRATIEI SI INTERMEDIARILOR
EXECUTARI
SEMANTIC DE TRAZAIE
SELA DE CALDARI
SIBIU
Semnaturasi stampila
Data: 10.2007
Se confirma suprafata din masuratori si introducerea imobilului in baza de date
Parafa
CONSILIUL LOCAL

Suprafata totala masurata = 418 mp
Suprafata din act = 410 mp

România
Judetul Bacău
Primarul Mun. Bacău

565750 ALIEXA 7

648800

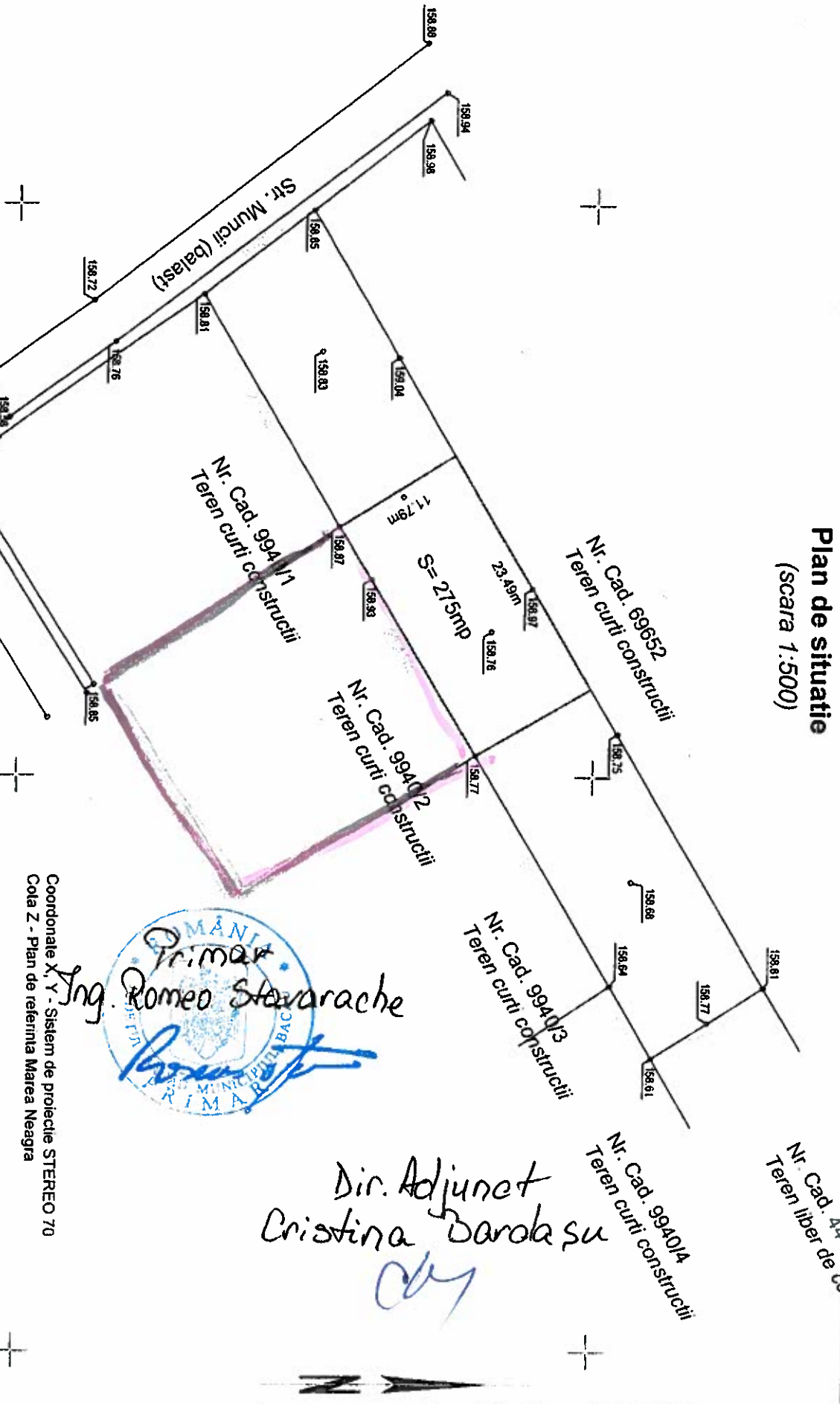
648600

648650

648650

648700

648700



Plan de situatie
(scara 1:500)

Coordonate X, Y - Sistem de proiectie STEREO 70
Cola Z - Plan de referinta Marea Neagra



Ing. Romeo Stavarache

Dir. Adjunct
Cristina Barabasu



555700

565750

AVIZ DE LEGALITATE

la proiectul de hotărâre privind completarea inventarului centralizat al domeniului privat al municipiului Bacău însoțit prin HCL nr. 199/ 2003 cu modificările și completările ulterioare

Proiectul de hotărâre cu titlul de mai sus a fost elaborat în baza:

- Prevederile art. 4 din Legea nr. 213/ 1998, privind bunurile proprietate publică, actualizată, care precizează:

Art. 4 Domeniul privat al statului sau al unitatilor administrativ-teritoriale este alcătuit din bunuri aflate în proprietatea lor și care nu fac parte din domeniul public.

Asupra acestor bunuri statul sau unitatile administrativ-teritoriale au drept de proprietate privata.

- Prevederilor art. 47 și ale art. 117 lit. „a” din Legea nr. 215/ 2001, a administrației publice locale, republicată și ulterior modificată și completată, care precizează:

Art. 47 Hotărârile consiliului local se semnează de președintele de ședință, ales în condițiile prevăzute la art. 35, și se contrasemnează, pentru legalitate, de către secretar. În cazul în care președintele de ședință lipsește sau refuză să semneze, hotărârea consiliului local se semnează de 3-5 consilieri locali.

Art. 117 Secretarul unității administrativ-teritoriale îndeplinește, în condițiile legii, următoarele atribuții:

a) avizează, pentru legalitate, dispozițiile primarului și ale președintelui consiliului județean, hotărârile consiliului local, respectiv ale consiliului județean;

- Dispozițiilor art. 36 alin. (2) lit. „c” din Legea nr. 215/ 2001, a administrației publice locale, republicată și ulterior modificată și completată, care precizează:

Art. 36 (2) Consiliul local exercită următoarele categorii de atribuții:

e) atribuții privind administrarea domeniului public și privat al comunei, orașului sau municipiului;

- și-l avizăm favorabil

SECRETARUL MUNICIPIULUI BACĂU
NICOLAE-OVIDIU POPOVICI

ȘEF SERVICIU
GAVRILESCU CORNELIU

ROMÂNIA
JUDEȚUL BACĂU
PRIMARIA MUNICIPIULUI BACĂU
VICEPRIMARUL MUNICIPIULUI BACĂU
COMPARTIMENTUL ADMINISTRARE ȘI INVENTARIEREA
PATRIMONIULUI
Nr. 4586/ 23.06.2014

RAPORT

al compartimentelor de resort din cadrul aparatului de specialitate al primarului
la proiectul de hotărâre privind completarea inventarului centralizat al
domeniului privat al municipiului Bacău însoțit prin HCL nr. 199/ 2003 cu
modificările și completările ulterioare

Proiectul de hotărâre privind completarea inventarului centralizat al
domeniului privat al municipiului Bacău însoțit prin HCL nr. 199/ 2003 cu
modificările și completările ulterioare a fost întocmit cu respectarea prevederilor Legii
nr. 215/ 2001 a administrației publice locale, republicată și actualizată, precum și ale
Legii nr. 213/ 1998 privind bunurile proprietate publică, actualizată.

Avizăm favorabil proiectul de hotărâre.

VICEPRIMAR,
TESCARU VASILE



DIRECTOR ADJUNCT
CRISTINA BARDAȘU



CAIP
NĂSTASE DANIELA



ROMÂNIA
JUDEȚUL BACĂU
PRIMĂRIA MUNICIPIULUI BACĂU
ARHITECT ȘEF

Compartiment Administrare și Inventarierea Patrimoniului.
NR. 5304 din 12.06.2014

APROBAT
PRIMAR
Ing. ROMEO STAVARACHE

REFERAT

Având în vedere prevederile Legii nr. 215/2001 privind administrația publică locală, republicată și ale Legii nr.213/1998 privind proprietatea publică și regimul juridic al acesteia cu modificările și completările ulterioare, propunem **promovarea unui proiect de hotărâre în Consiliul Local al Municipiului Bacău privind completarea inventarului domeniului privat al municipiului Bacău însușit prin H.C.L. nr.199/2003 și actualizat prin H.C.L. nr.430/2009, la Secțiunea „Alte terenuri” cu următoarele bunuri imobile prezentate în continuare și delimitate conform planurilor de situație anexate:**

1. Teren în suprafață de 356mp, situat în Bacău, Calea Mărășești, delimitat conform planului de situație Anexa nr.1
2. Teren în suprafață de 182,50 mp, situat în Bacău, str. Col.Nicolae Drăghici, delimitat conform planului de situație Anexa nr.2
3. Teren în suprafață de 20,73mp, situat în Bacău, str.V.Alecsandri nr.31, delimitat conform planului de situație Anexa nr.3
4. Teren în suprafață de 603mp, situat în Bacău, Calea Romanului nr.169B, delimitat conform planului de situație Anexa nr.4
5. Teren în suprafață de 100mp, situat în Bacău, str.Viorelelor nr.17, delimitat conform planului de situație Anexa nr.5
6. Teren în suprafață de 279mp, situat în Bacău, str.V.Alecsandri nr.6, delimitat conform planului de situație Anexa nr.6
7. Teren în suprafață de 275mp, situat în Bacău, str.Dorului nr.10H, delimitat conform planului de situație Anexa nr.7

Cu stimă,

ARHITECT ȘEF
Arh.ALEXANDRU VASILE GELIMAN

Compartiment Administrare și
Inventarierea Patrimoniului
Năstase Daniela

N.D./N.D./DS.III-A-1/EX.2

ROMÂNIA
JUDEȚUL BACĂU
PRIMĂRIA MUNICIPIULUI BACĂU
CABINET VICEPRIMAR
NR.3942/ 02.06.2014

NOTĂ INTERNĂ

Către :

- *Compartimentul Administrație și Inventariere a Patrimoniului*

Având în vedere nota internă nr. 3942/ 30.05.2014, vă rog să faceți demersurile necesare conform legii, pentru a înscrie suprafața de 356 mp teren situat în Calea Mărășești (în spatele BUS SELENA TIC-TAC), în inventarul bunurilor ce aparțin domeniului privat al municipiului Bacău.

Anexez planul de situație a terenului.

VICEPRIMARUL MUNICIPIULUI BACĂU
Ec. Vasile Sorinel TESCARU





PRIMĂRIA MUNICIPIULUI BACĂU

Județul Bacău, România

Str. Mărășești nr.6, Bacău, 600017
E-mail: primaria@primariabacau.ro



Tel : (+40) 234 581849
Fax: (+40) 234 588757



SERVICIUL JURIDIC SI APLICAREA
LEGILOR PROPRIETATI
NR.44319 DIN *17/12* 2013

COMPARTIMENT EVIDENȚĂ
CONTRACTE

Nr. *44319* / *17/12* 2013

NOTA INTERNA

COMPARTIMENT EVIDENȚA CONTRACTE

Ca urmare a notei interne inregistrata la nr.44319/2013, prin care solicitati sa va informam daca un teren in suprafata de 182,5 mp, aflat pe str. Colonel Nicolae Draghici este revendicat in conformitate cu legile fondului funciar, va comunicam ca pentru terenul din schita anexata de dumneavoastra nu s-au identificat pana la data prezentei revendicari in conformitate cu legile findului funciar.

SEF SERVICIU
JR. CORNELIU GAVRILESCU

INTOCMIT
ASAFTEI IRINEB

PRIMĂRIA MUNICIPIULUI BACĂU
Serviciul Juridic și Aplicarea Legilor Proprietății
Nr. 42620 din 12/12/2013

Nota Interna
Catre Compartiment Evidența Contracte

PRIMĂRIA MUNICIPIULUI BACĂU
COMPARTIMENT EVIDENȚĂ
CONTRACTE
Nr. 42620/12-12-2013

Având în vedere nota internă a serviciului dumneavoastră cu referire la cererea domnului Bogdan Augustin privind închirierea terenului în suprafața de 20,73 mp situat în str. Vasile Alecsandri nr.31-33, vă facem cunoscut că amplasamentul acestuia așa cum a fost identificat conform planului de situație depus de către petent, vă informăm că până la această dată nu a fost identificat ca fiind revendicat conform Legilor Proprietății.

Sef Serviciu
Corneliu Gavrilăscu



Intocmit
Lungu Marian



Ds. div. vol. 17; LM/LM; 2 ex.



PRIMĂRIA MUNICIPIULUI BACĂU

Județul Bacău, România

Str. Mărășești nr. 6, Bacău, 600017
E-mail: primaria@primariabacau.ro



Tel : (+40) 234 581849
Fax: (+40) 234 588757



SERVICIUL JURIDIC SI APLICAREA
LEGILOR PROPRIETATII
NR.26955,92929 DIN.....2013

NOTA INTERNA

Catre Serviciul Administrare si Inventarierea Patrimoniului,
Fond Locativ si Indrumare Asociatii de Proprietari

Ca urmare a notei interne inregistrata la nr.26955, 92929/2013, prin care solicitati sa va informam daca un teren in suprafata de 603.0 mp aflat in Calea Romanului, nr.171, este revendicat in conformitate cu legile fondului funciar, va comunicam ca pentru terenul indicat in schita anexata de dumneavoastra (in care terenul se afla in spatele proprietatii de la nr.169B si nu la nr.171) nu s-au identificat pana la data prezentei revendicari in conformitate cu legile fondului funciar.

SEF SERVICIU
JR. CORNELIU GAVRILESCU

INTOCMIT
ASAFTETI IRINEL

PRIMĂRIA MUNICIPIULUI BACĂU
COMPARTIMENTUL EVIDENȚĂ
CONTRACTE
NR. 26955 / 19.07.2013
92929

PRIMĂRIA MUNICIPIULUI BACĂU
Județul Bacău, România

Str. Mărășești nr. 6. Bacău. 600017
E-mail: primaria@primariabacau.ro



Tel: (+40) 234 581849
Fax: (+40) 234 588757



SERVICIUL JURIDIC SI APLICAREA
LEGILOR PROPRIETATII
NR. 35767 DIN 06.09.2013

PRIMĂRIA MUNICIPIULUI BACĂU
COMPARTIMENT EVIDENȚĂ
CONTRACTE
Nr. 35767/06.09.2013

NOTA INTERNA

COMPARTIMENT EVIDENȚA CONTRACTE

Ca urmare a notei interne înregistrată la nr. 35767/2013, prin care solicitați să vă informăm dacă un teren în suprafața de 100.0 mp aflat în Str. Viorelelor, nr. 17, ocupat de Dumitrescu Oana, este revendicat în conformitate cu legile fondului funciar, vă comunicăm că pentru terenul de la din schița anexată de dumneavoastră, nu s-au identificat până la data prezentei revendicări în conformitate cu legile fondului funciar.

SEF SERVICIU
JR. CORNELIU GAVRILESCU

INTOCMIT
ASAȘTEI IRINEL

PRIMARIA MUN.BACAU
SERVICIUL JURIDIC SI APLICAREA
LEGILOI PROPRIETATII
NR. 29965 din 16.07.2013


PRIMARIA MUNICIPIULUI BACĂU
COMPARTIMENTUL EVIDENȚĂ
CĂTRE
N. 29965/16.07.2013

NOTA INTERNA

Serviciul Administrare si Inventarierea Patrimoniului,
Fond Locativ si Indrumare Asociatii de Proprietari

Avand in vedere solicitarea d-lui Ilisanu Bogdan cu privire la terenul in suprafata de 279 mp situat in str.Vasile Alecsandri nr.6, asa cum este delimitat in planul de situatie prezentat de petent,va comunicam ca pana la data prezentei,acesta nu a fost identificat ca fiind revendicat conform Legilor Proprietatii.

Sef Serviciu
Corneliu Gavrilescu



Ds div.vol. 10 ; LM/LM. 2 Ex.

Intocmit
Lungu Marian



PRIMĂRIA MUNICIPIULUI BACĂU
COMPARTIMENT EVIDENȚĂ
CONTRACTU


NOTA INTERNA
Catre Compartimentul Contracte

Nr. ~~35748~~ 16.09.2013

Având în vedere solicitarea d-lui Burciu Alexandru cu privire la terenul în suprafața de 907 mp situat în str. Dorului având drept vecinătate la Nord documentația cu nr. cadastral 69652 iar la Sud documentațiile cu nr. cadastrale 9940/1, 9940/2, 9940/3, 9940/4, va comunicăm că până la data prezentei, acesta nu a fost identificat ca fiind revendicat conform Legilor Proprietății.

Această suprafață de teren face parte din suprafețele de teren ce constituie rezerva Comisiei Locale de aplicare a Legilor Fondului Funciar.

Sef Serviciu
Corneliu Gavrilescu



Intocmit
Lungu Marian



Da div. vol. 13 ; LM/LM, 2 Ex.