



PRIMĂRIA MUNICIPIULUI BACĂU

Județul Bacău, România

Str. Mărășești nr.6, Bacău, 600017
E-mail: primaria@primariabacau.ro



Tel : (+40) 234 581849
Fax: (+40) 234 588757



SERVICIUL ADMINISTRAȚIE PUBLICĂ LOCALĂ ȘI REGISTRUL AGRICOL NR. 8 DIN 21.11.2014

Prezentul proiect de hotărâre a fost înaintat pentru întocmirea raportului în vederea avizării la Comisia de specialitate nr. 1 – Comisia pentru activități economico - financiare, buget, investiții, la Comisia de specialitate nr.2 - Comisia pentru amenajarea teritoriului și urbanism, administrarea patrimoniului și agricultură, la Comisia de specialitate nr. 3 - Comisia pentru comerț, turism, servicii publice și transport urban, gospodărie comunală și energie termică, la Comisia de specialitate nr.4 – Comisia pentru activități social-culturale, culte, învățământ, sănătate, familie, muncă și protecție socială, protecție copii, sport și ocrotirea monumentelor istorice, protecția mediului și reconstrucție ecologică și la Comisia de specialitate nr.5 – Comisia pentru activitate juridică și disciplină, administrație publică, apărarea ordinii publice, respectarea drepturilor și libertăților cetățenești

Amendamentele pe care le veți formula vor fi depuse la camera 49, în cel mai scurt timp.

SECRETARUL MUNICIPIULUI BACĂU,
NICOLAE OVIDIU POPOVICI



ȘEF SERVICIU,
RODICA-FLORENTINA TAMBA

RT/Ds.I-A-2/Ex.1

ROMÂNIA
JUDEȚUL BACĂU
CONSILIER LOCAL

Nr. 8867/ 20.11.2014

EXPUNERE DE MOTIVE

la proiectul de hotărâre privind completarea inventarului centralizat al domeniului privat al municipiului Bacău însușit prin HCL nr. 199/ 2003 cu modificările și completările ulterioare

Prin H.C.L. nr. 430/ 2009, s-a aprobat actualizarea inventarului bunurilor care aparțin domeniului privat al municipiului Bacău însușit prin H.C.L. nr.199/2003.

În urma verificărilor efectuate în teren, s-a constatat existența unor suprafețe de teren care nu sunt evidențiate în inventarul bunurilor care aparțin domeniului privat și pentru care se vor întocmi documentații cadastrale.

Pentru aceste terenuri avem contracte de închiriere cu diferite persoane fizice sau juridice, precum și solicitări de concesiune, motiv pentru care se vor întocmi documentații cadastrale.

Pentru obținerea vizei OCPI Bacău și pentru a se putea intabula dreptul de proprietate asupra bunurilor este necesară modificarea, prin hotărâre de consiliu local, a inventarului bunurilor ce aparțin domeniului privat al municipiului Bacău.

Vă rugăm, domnilor consilieri, să adoptați proiectul de hotărâre, în forma prezentată.

CONSILIER LOCAL
cu atribuții delegate de Viceprimar al municipiului Bacău
IULIAN VASILE STOICAN



PROIECT DE HOTĂRÂRE
privind completarea inventarului centralizat al domeniului privat al
municipiului Bacău însușit prin HCL nr. 199/ 2003 cu modificările și
completările ulterioare

CONSILIUL LOCAL AL MUNICIPIULUI BACAU

Având în vedere :

- Referatul nr. 79280/ 07.11.2014 al Compartimentului Administrare și Inventarierea Patrimoniului;
- Expunerea de motive a Consilierului local cu atribuții delegate de Viceprimar al municipiului Bacău, Iulian Vasile Stoican nr. 8867/ 07.11.2014;
- Raportul compartimentului de resort nr. 8868/ 07.11.2014;
- Prevederile art. 4 din Legea nr. 213/ 1998, privind bunurile proprietate publică, actualizată;
- Prevederile art. 47 și art. 117 lit. „a” din Legea nr. 215/ 2001 privind administrația publică locală republicată și actualizată;
- Hotărârea Consiliului Local al Municipiului Bacău nr. 199/ 2003 prin care s-a însușit inventarul bunurilor care alcătuiesc domeniul privat al municipiului Bacău, completată;

În baza dispozițiilor art. 36 alin. (2) lit. “c” din Legea nr. 215/ 2001 a administrației publice locale republicată și actualizată:

H O T Ă R Ă Ș T E

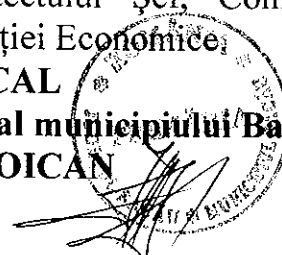
ART. 1. – Se aprobă completarea inventarului centralizat al domeniului privat al municipiului Bacău însușit prin HCL nr. 199/ 2003 cu modificările și completările ulterioare, în sensul înscrierii unor bunuri, după cum urmează:

1. teren în suprafață de 8,80mp, situat în Bacău, str. Martir Cloșca nr.5/A/3, ce face obiectul contractului de închiriere nr. 145658/7166 /23.10.2014, cu destinația cale acces;
2. teren în suprafață de 41mp, situat în Bacău, str.Mărășești nr.100, delimitat conform planului de situație, anexa 1, parte integrantă din prezenta hotărâre;
3. teren în suprafață de 7,66mp, situat în Bacău, str. Primăverii nr.7/A, delimitat conform planului de situație, anexa 2, parte integrantă din prezenta hotărâre;
4. teren în suprafață de 153,85mp, situat în Bacău, str.Mărășești nr. 151, delimitat conform planului de situație, anexa 3, parte integrantă din prezenta hotărâre;
5. teren în suprafață de 64mp, situat în Bacău, Bdul Unirii nr.2, delimitat conform planului de situație, anexa 4, parte integrantă din prezenta hotărâre.

ART. 2. – Celelalte prevederi ale Hotărârii Consiliului Local al Municipiului Bacău nr. 199/ 2003 sunt și rămân în vigoare.

ART. 3. – Hotărârea va fi comunicată Arhitectului Șef, Compartimentului Administrarea și Inventarierea Patrimoniului și Direcției Economice

CONSILIER LOCAL
cu atribuții delegate de Viceprimar al municipiului Bacău
IULIAN VASILE STOICAN

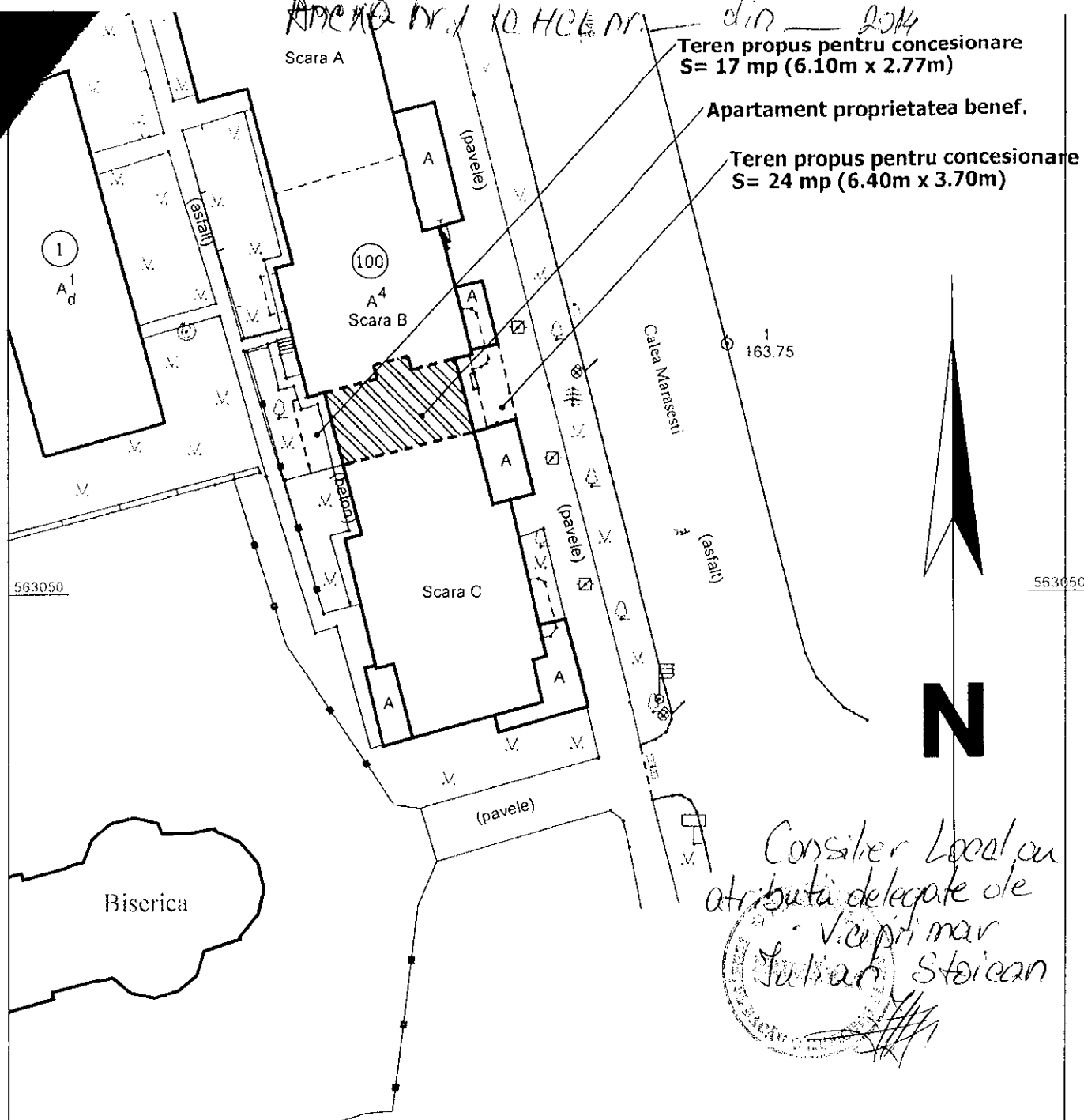


AMENAJARE NR. 1 LA HCL NR. 20/14

Teren propus pentru concesionare
S = 17 mp (6.10m x 2.77m)

Apartament proprietatea benef.

Teren propus pentru concesionare
S = 24 mp (6.40m x 3.70m)



Consilier Local cu
atributi delegate de
- V. ep. pi. mar
Julian Stoican

Director Adjunct
Cristina Barbasu

Sistem de proiectie STEREO - 70
Sistem de referinta altimetric M.NEAGRA

S.C. TOPO GEO TECHNICS S.R.L.
CUI: 10050456
J04/1172/1997
Bacau, Cal. Republicii, nr.200A

Fax: 0234 51 89.06
Tel: 0334 41 40.72
Mobil: 0744 54 78.93
igt_bc@yahoo.com

Denumire: STUDIU TOPOGRAFIC PENTRU CONCESIONARE TEREN
Amplasament: Municipiul Bacau, Calea Marasesti, nr. 100, judetul Bacau
Beneficiar: CASAPU CONSTANTIN

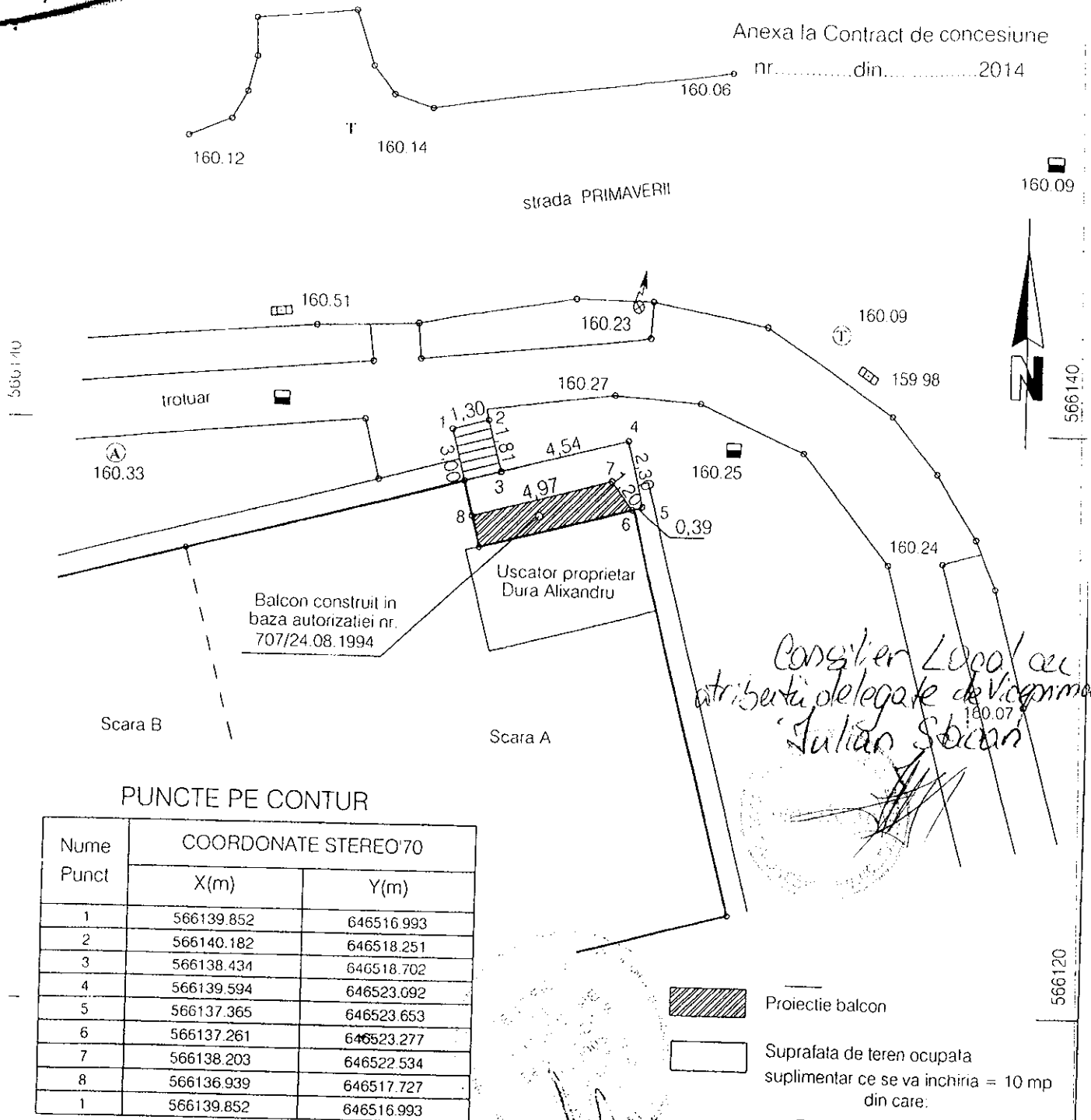
PLAN DE SITUATIE

Lucrarea nr 215/2014	Scara 1:500	Format A4
Faza S.T.	Data 08.10.2014	Planşa nr 1

Ridicat: ing. Sorin Ioan Cernat

Anexa nr. 2 la HCL nr. 646520 din 2014

Anexa la Contract de concesiune nr. din 2014



Consilier Local cu atribuții delegate de Vicar
Julian Socan

PUNCTE PE CONTUR

Nume Punct	COORDONATE STEREO'70	
	X(m)	Y(m)
1	566139.852	646516.993
2	566140.182	646518.251
3	566138.434	646518.702
4	566139.594	646523.092
5	566137.365	646523.653
6	566137.261	646523.277
7	566138.203	646522.534
8	566136.939	646517.727
1	566139.852	646516.993

SUPRAFATA DE TEREN = 10 mp

- Proiectie balcon
- Suprafata de teren ocupata suplimentar ce se va inchiria = 10 mp din care:
 - 2.34 mp scari acces
 - 7.66 mp balcon extins

COORDONATELE X,Y - SISTEM DE PROIECTIE STEREO 70
COTA Z - SISTEM DE REFERINTA MAREA NEAGRA

S.C. TOPO INSTANT S.R.L. BACAU				Denumire proiect: Documentatie pentru concesiune teren		Proiect nr. 37
				Amplasament: Municipiul Bacau str. Primaverii, bl. 7, sc. A, parter		
	Numele	Semnatura	Scara 1:500	PLAN DE SITUATIE		Plansa nr. 1
Masurat	Cioata C.		Data: Octombrie 2014			
Desenat	Cioata C.					
Verificat	Stamate C.					

Anexo nr. 3 la HCL nr. din 2014

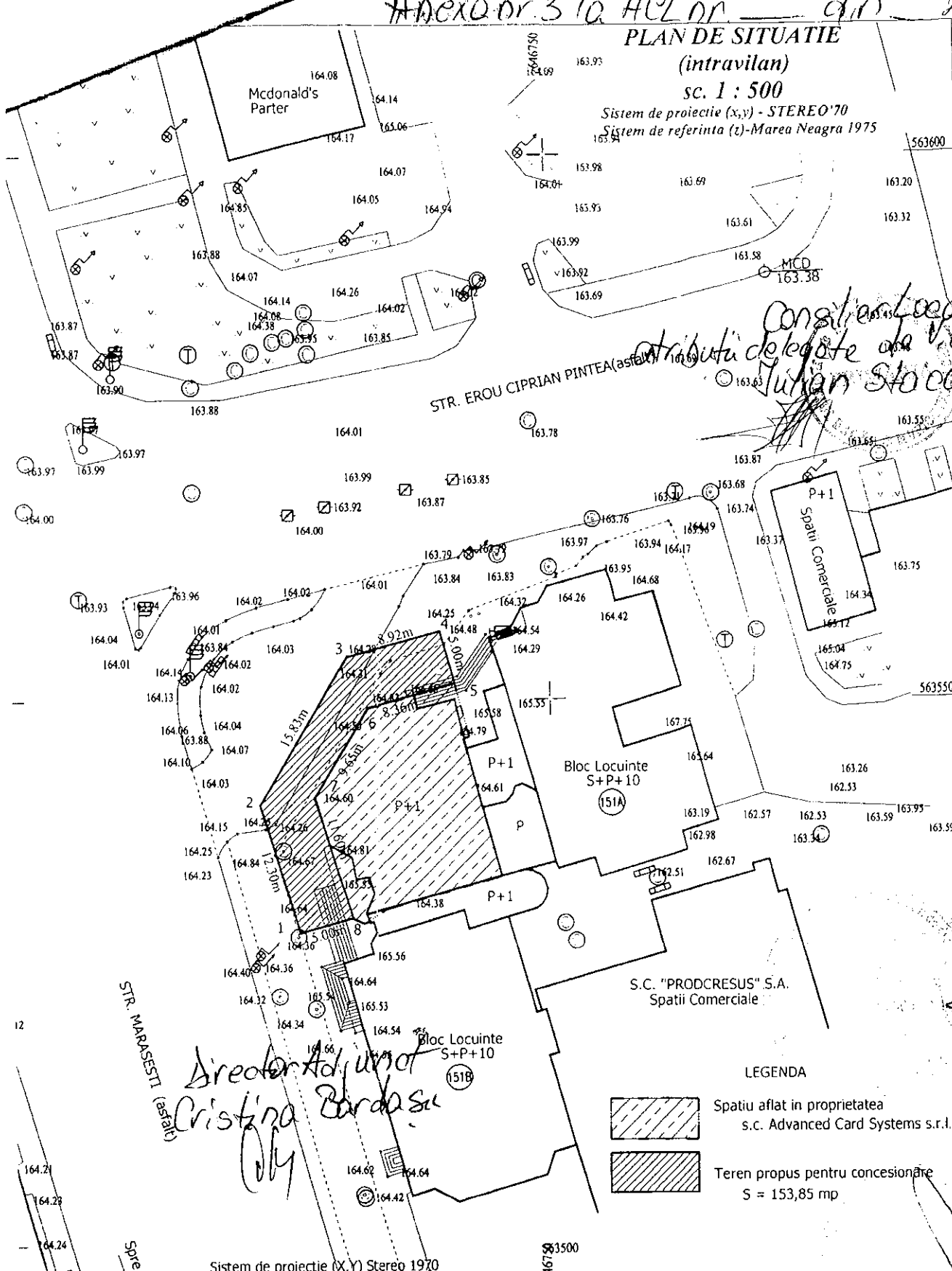
PLAN DE SITUATIE

(intravilan)

sc. 1 : 500

Sistem de proiectie (x,y) - STEREO'70

Sistem de referinta (z)-Marea Neagra 1975



Consiliul local
atributi delegate de Viceprimar
Julian Stoian

STR. MARASESTI (laterale)

Aredor Adjutor
Cristina Bardas

LEGENDA

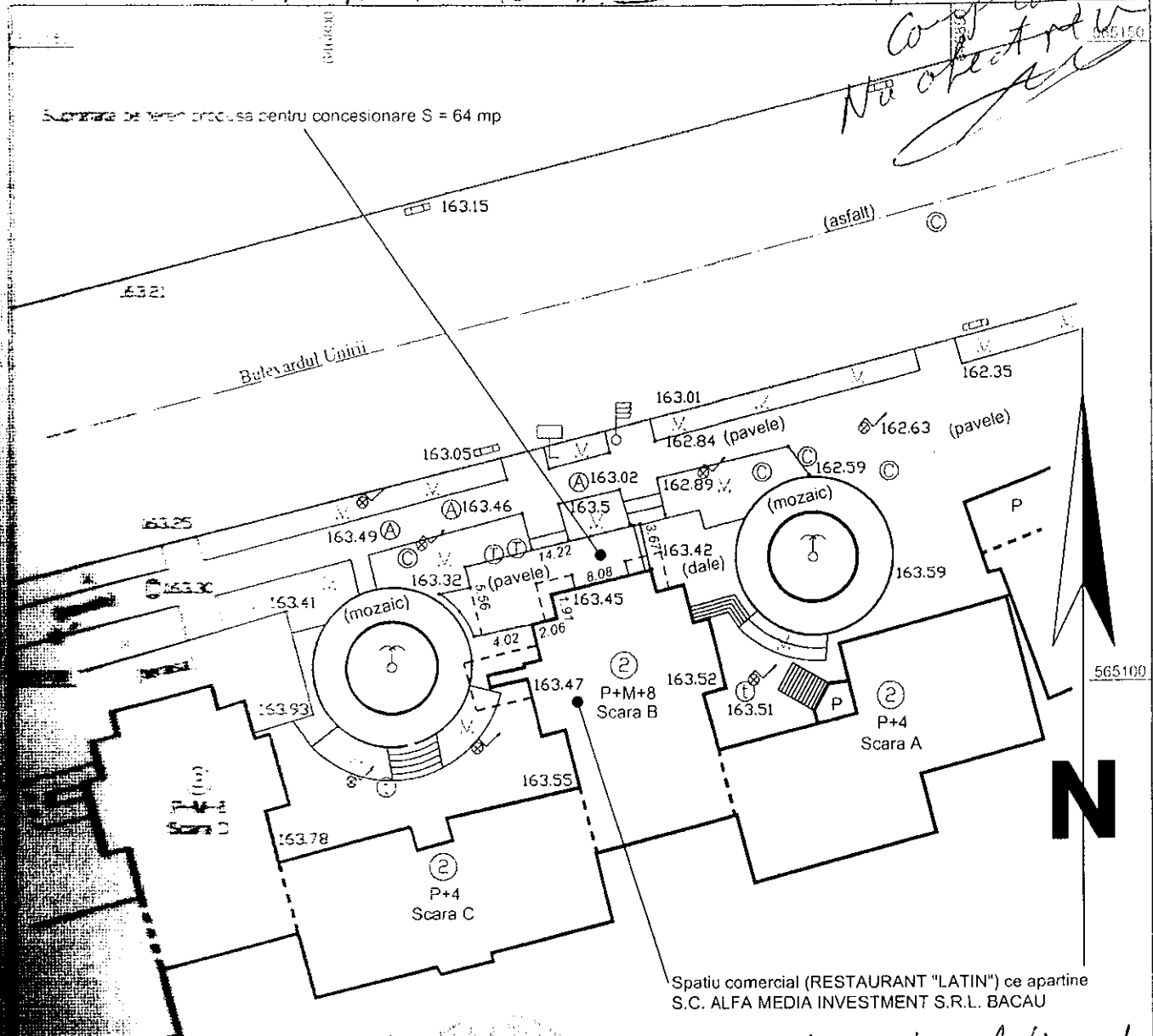
- Spatiu aflat in proprietatea s.c. Advanced Card Systems s.r.l.
- Teren propus pentru concesionare S = 153,85 mp

Sistem de proiectie (X, Y) Stereo 1970
Sistem de referinta (Z) Marea Neagra

S.C. TOP EVAL CAD S.R.L. BACAU		Denumire: <u>Concesionare teren</u> Amplasament: <u>Str. Marasesti, nr. 151, Bacau, jud. Bacau</u> Beneficiar: <u>s.c Advanced Card Systems s.r.l.</u>		Faza:
Proiectat	Marin Silviu Gheorghe	Scara 1:500	Data 10.2014	Planşa:
Proiect. asist.	Marin Silviu Gheorghe			
Verificat	Marin Silviu Gheorghe			
PLAN DE SITUATIE				

Anexa nr. 4 la HEL nr. _____ din _____ 2014

Comp. Colectiv
Nu afecteaza




Spatiu comercial (RESTAURANT "LATIN") ce apartine
S.C. ALFA MEDIA INVESTMENT S.R.L. BACAU

Consilier Local cu
puteri delegate de *Vasile Popescu*
Sulian Stancu

Director Adjunct
Bardașu Cristina

Scara de proiectie STEREO - 70
Scara de referinta altimetric M.NEAGRA



Denumire: STUDIU TOPOGRAFIC PENTRU CONCESIONARE TEREN
Amplasament: Municipiul Bacau, Bulvebarul Unirii, nr.2, judetul Bacau
Beneficiar: S.C. ALFA MEDIA INVESTMENT S.R.L. ABACAU

PLAN DE SITUATIE

Lucrarea nr. 88/2014	Scara 1:500	Format A4
Faza S.T.	Data 14.04.2014	Plansa nr. 1

ROMÂNIA
JUDEȚUL BACĂU
SECRETARUL MUNICIPIULUI BACĂU
SERVICIUL JURIDIC ȘI APLICAREA LEAGILOR PROPRIETĂȚII

AVIZ DE LEGALITATE

la proiectul de hotărâre privind completarea inventarului centralizat al domeniului privat al municipiului Bacău însoțit prin HCL nr. 199/ 2003 cu modificările și completările ulterioare

Proiectul de hotărâre cu titlul de mai sus a fost elaborat în baza:

- **Prevederile art. 4 din Legea nr. 213/ 1998, privind bunurile proprietate publică, actualizată, care precizează:**

Art. 4 Domeniul privat al statului sau al unitatilor administrativ-teritoriale este alcătuit din bunuri aflate în proprietatea lor și care nu fac parte din domeniul public.

Asupra acestor bunuri statul sau unitatile administrativ-teritoriale au drept de proprietate privata.

- **Prevederilor art. 47 și ale art. 117 lit. „a” din Legea nr. 215/ 2001, a administrației publice locale, republicată și ulterior modificată și completată, care precizează:**

Art. 47 Hotărârile consiliului local se semnează de președintele de ședință, ales în condițiile prevăzute la art. 35, și se contrasemnează, pentru legalitate, de către secretar. În cazul în care președintele de ședință lipsește sau refuză să semneze, hotărârea consiliului local se semnează de 3-5 consilieri locali.

Art. 117 Secretarul unității administrativ-teritoriale îndeplinește, în condițiile legii, următoarele atribuții:

a) avizează, pentru legalitate, dispozițiile primarului și ale președintelui consiliului județean, hotărârile consiliului local, respectiv ale consiliului județean;

- **Dispozițiilor art. 36 alin. (2) lit. “c” din Legea nr. 215/ 2001, a administrației publice locale, republicată și ulterior modificată și completată, care precizează:**

Art. 36 (2) Consiliul local exercită următoarele categorii de atribuții:


c) atribuții privind administrarea domeniului public și privat al comunei, orașului sau municipiului;

- **și-l avizăm favorabil**

SECRETARUL MUNICIPIULUI BACĂU
NICOLAE-OVIDIU POPOVICI



ȘEF SERVICIU
GAVRILESCU CORNELIU



ROMÂNIA
JUDEȚUL BACĂU
PRIMARIA MUNICIPIULUI BACĂU
CONSILIER LOCAL
COMPARTIMENTUL ADMINISTRARE ȘI INVENTARIEREA
PATRIMONIULUI
Nr. 8868/ 20.11.2014


RAPORT

**al compartimentelor de resort din cadrul aparatului de specialitate al primarului
la proiectul de hotărâre privind completarea inventarului centralizat al
domeniului privat al municipiului Bacău însușit prin HCL nr. 199/ 2003 cu
modificările și completările ulterioare**

Proiectul de hotărâre privind completarea inventarului centralizat al domeniului privat al municipiului Bacău însușit prin HCL nr. 199/ 2003 cu modificările și completările ulterioare, a fost întocmit cu respectarea prevederilor Legii nr. 215/ 2001 a administrației publice locale, republicată și actualizată, precum și ale Legii nr. 213/ 1998 privind bunurile proprietate publică, actualizată.

Avizăm favorabil proiectul de hotărâre.


CONSILIER LOCAL
cu atribuții delegate de Viceprimar al municipiului Bacău
IULIAN VASILE STOICAN



DIRECTOR ADJUNCT
CRISTINA BARDAȘU



COMPARTIMENT ADMINISTRAREA ȘI
INVENTARIEREA PATRIMONIULUI
NĂSTASE DANIELA



ROMANIA
Judetul Bacau
Primaria Municipiului Bacau
ARHITECT ȘEF
Compartiment Administrare si
Inventarierea Patrimoniului
Nr. 79280 din 09.11.2014

APROBAT
VICEPRIMARUL MUNICIPIULUI BACAU
VASILE TESCARU



REFERAT

Având în vedere solicitările venite din partea Compartimentului Evidență Contracte și Compartiment Concesionare prin care ne transmit contracte de închiriere teren precum și planuri de situație cu terenurile propuse pentru concesionare în vederea luării tuturor măsurilor pentru înscrierea în inventarul Municipiului Bacău, a suprafețelor de teren, în conformitate cu prevederile Legii nr. 215/2001 privind administrația publică locală, republicată propunem, **promovarea unui proiect de hotărâre în Consiliul Local al Municipiului Bacău privind completarea inventarului centralizat al domeniului privat al municipiului Bacău însușit prin H.C.L. nr.199/2003 și actualizat prin H.C.L. nr.430/2009, în sensul înscrierii în inventarul domeniului privat a următoarelor bunuri:**

1. teren în suprafață de 8,80mp, situat în Bacău, str. Martir Cloșca nr.5/A/3, ce face obiectul contractului de închiriere nr. 145658/7166 /23.10.2014, cu destinația cale acces;
2. teren în suprafață de 41mp, situat în Bacău, str.Mărășești nr.100, delimitat conform planului de situație anexa 1
3. teren în suprafață de 7,66mp, situat în Bacău, str. Primăverii nr.7/A, delimitat conform planului de situație anexa 2
4. teren în suprafață de 153,85mp, situat în Bacău, str.Mărășești nr.151, delimitat conform planului de situație anexa 3
5. teren în suprafață de 64mp, situat în Bacău, Bdul Unirii nr.2, delimitat conform planului de situație anexa 4

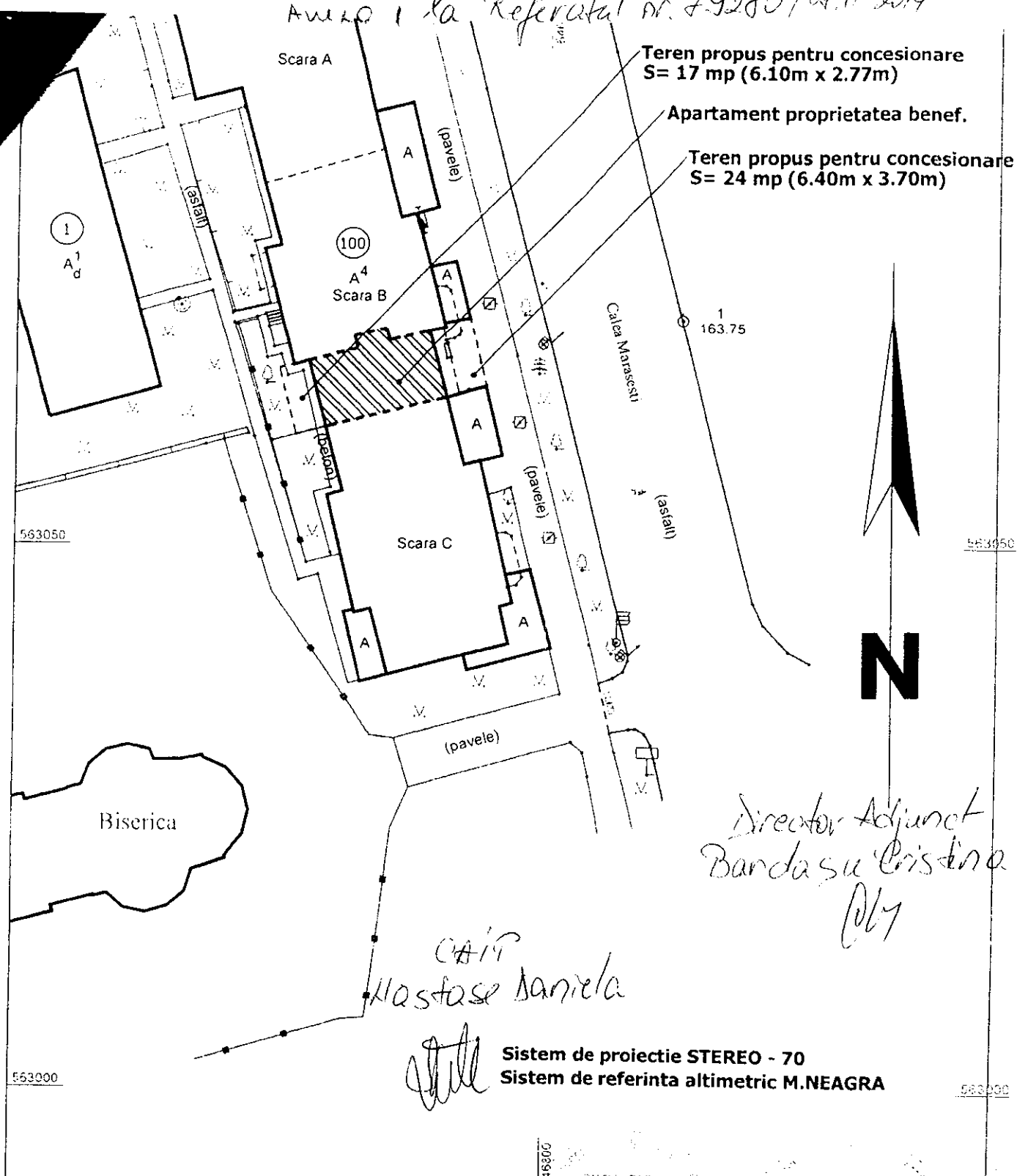
DIRECTOR EXECUTIV ADJUNCT
EC. CRISTINA BARDASU



Compartiment Administrare si
Inventariere Patrimoniu
Daniela Năstase



Anexo 1 la Referatul nr. 79280/07.11.2014



Teren propus pentru concesionare
S= 17 mp (6.10m x 2.77m)

Apartament proprietatea benef.

Teren propus pentru concesionare
S= 24 mp (6.40m x 3.70m)

1
163.75


N

Director Adjunct
Bardasu Cristina
06/7

CASU
Hastase Daniela

Sistem de proiectie STEREO - 70
Sistem de referinta altimetric M.NEAGRA

S.C. TOPO GEO TECHNICS S.R.L.
CUI 10050458
J04/172/1997
Bacau, Cal. Republicii nr 203A



Fax: 0234 51 89 08
Tel: 0234 41 40 77
Mobil: 0743 54 78 91
top_geo@yahoo.com

Rid. cat. Ing. Sorin Ioan Cernat

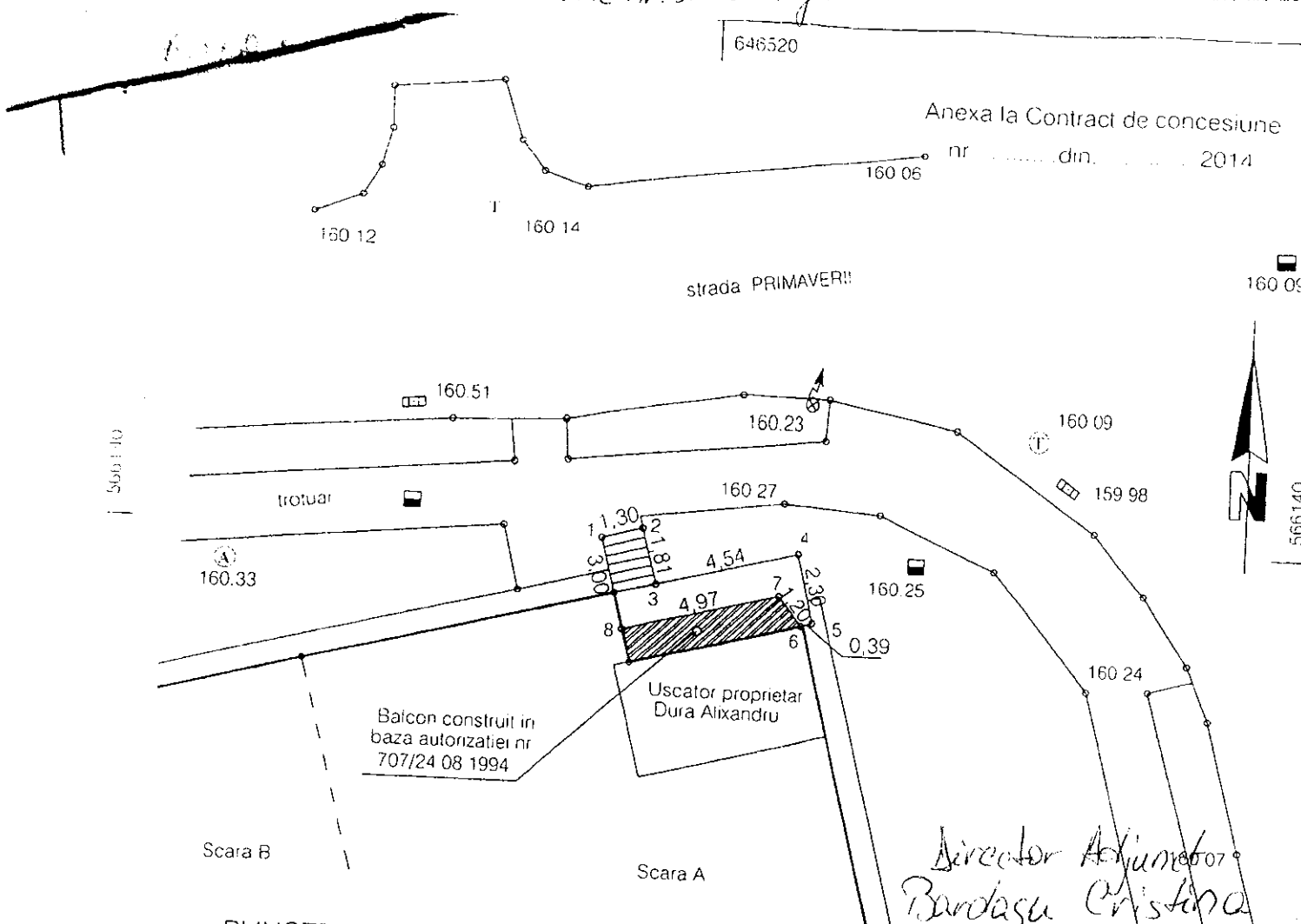
Denumire: STUDIU TOPOGRAFIC PENTRU CONCESIONARE TEREN
Amplasament: Municipiul Bacau, Calea Marasesti, nr 100, judetul Bacau
Beneficiar: CASAPU CONSTANTIN

PLAN DE SITUATIE

Lucrarea nr 215/2014	Scara 1:500	Format A4
Faza S T	Data 08.10.2014	Planşa nr 1

646520

Anexa la Contract de concesiune nr. din. 2014







PUNCTE PE CONTUR

Nume Punct	COORDONATE STEREO 70	
	X(m)	Y(m)
1	566139.852	646516.993
2	566140.182	646518.251
3	566138.434	646518.702
4	566139.594	646523.092
5	566137.365	646523.653
6	566137.261	646523.277
7	566138.203	646522.534
8	566136.939	646517.727
1	566139.852	646516.993

SUPRAFATA DE TEREN = 10 mp

CAIP
Nastase Daniela

Director Adjunct
Bardasu Cristina

-  Proiectie balcon
-  Suprafata de teren ocupata suplimentar ce se va inchiria = 10 mp din care
-  2.34 mp scari acces
-  7.66 mp balcon extins

COORDONATELE X,Y - SISTEM DE PROIECTIE STEREO 70
COTA Z - SISTEM DE REFERINTA MAREA NEAGRA

S.C. TOPO INSTANT S.R.L. BACAU				Denumire proiect: Documentatie pentru concesiune teren		Proiect nr. 37
				Amplasament: Municipiul Bacau str. Primaverii, bl 7, sc A, parter		
Masurat	Cioata C.	Semnatura	Scara 1:500	Beneficiar: SC MICHEL GRUP SRL		Plansa nr. 1
Desenat	Cioata C.		Data: Decembrie 2014	PLAN DE SITUATIE		
Verificat	Stamate C.					

646520

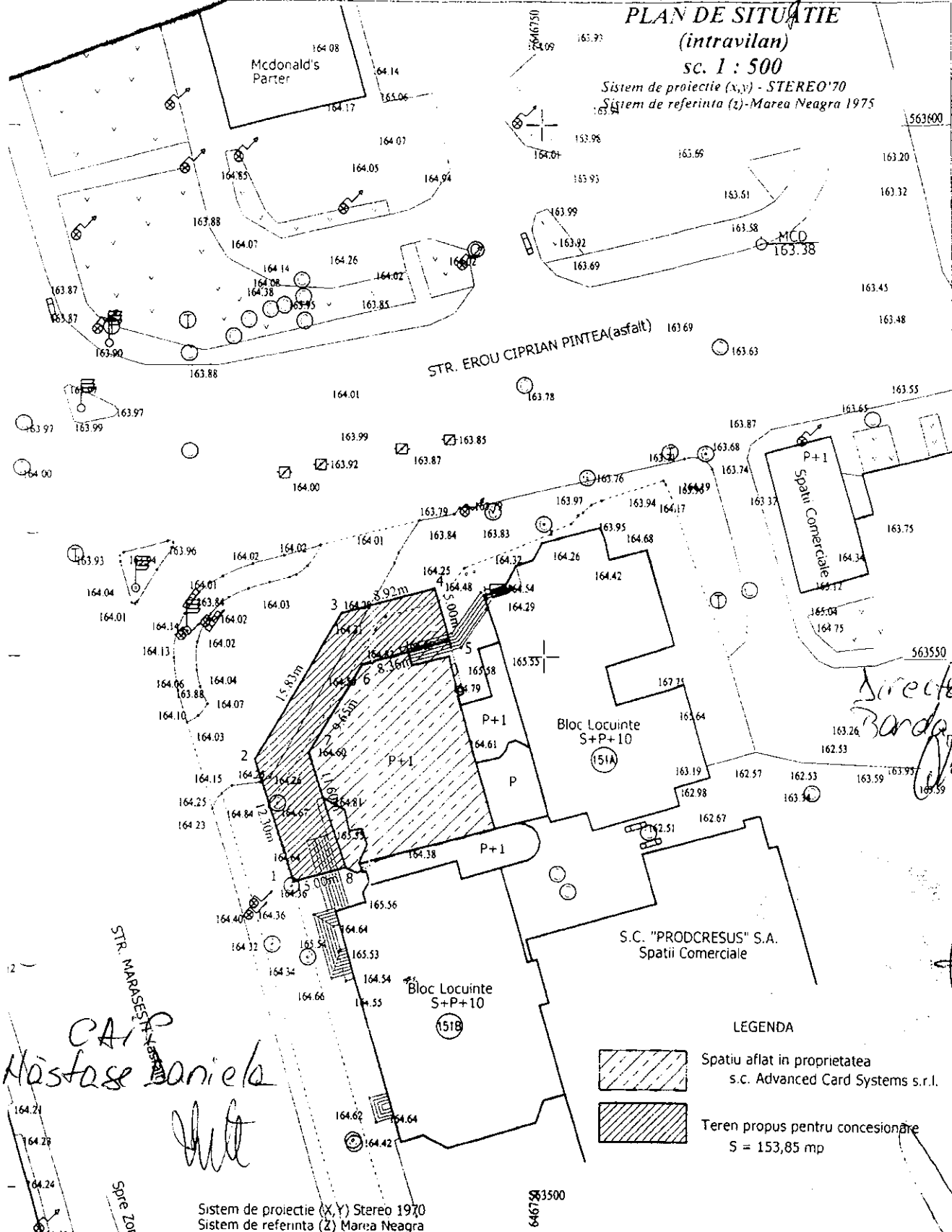
566140

Anexa nr. 3 la Reproful nr. 29280/11.14

PLAN DE SITUATIE

(intravilan)
sc. 1 : 500



Sistem de proiectie (x,y) - STEREO'70
Sistem de referinta (z) - Marea Neagra 1975



Director Adjunct
Bardasu Cristina

CAI P
Hastase Saniea
Mit

LEGENDA

-  Spatiu aflat in proprietatea s.c. Advanced Card Systems s.r.l.
-  Teren propus pentru concesiune S = 153,85 mp

Sistem de proiectie (X,Y) Stereo 1970
Sistem de referinta (Z) Marea Neagra

<p>S.C. TOPEVAL CAD S.R.L. BACAU</p>		<p>Denumire: <u>Concesionare teren</u> Amplasament: <u>Str. Marasesti, nr. 151, Bacau, jud. Bacau</u> Beneficiar: <u>s.c Advanced Card Systems s.r.l.</u></p>		<p>Faza Concesionari</p>
		<p>Proiectat</p>	<p>Marin Silviu Gheorghe</p>	
<p>Proiect asist</p>	<p>Marin Silviu Gheorghe</p>	<p>1.500</p>		
<p>Verificat</p>	<p>Marin Silviu Gheorghe</p>	<p>Data 10.2014</p>		



PRIMĂRIA MUNICIPIULUI BACĂU
Județul Bacău, România

Str. Mărășești nr.6, Bacău, 600017
E-mail: primaria@primariabacau.ro



Tel : (+40) 234 581849
Fax: (+40) 234 588757



ARHITECT SEF
COMPARTIMENT CADASTRU
NR.33279/91091 DIN 08.10.2014

PRIMĂRIA MUNICIPIULUI BACĂU

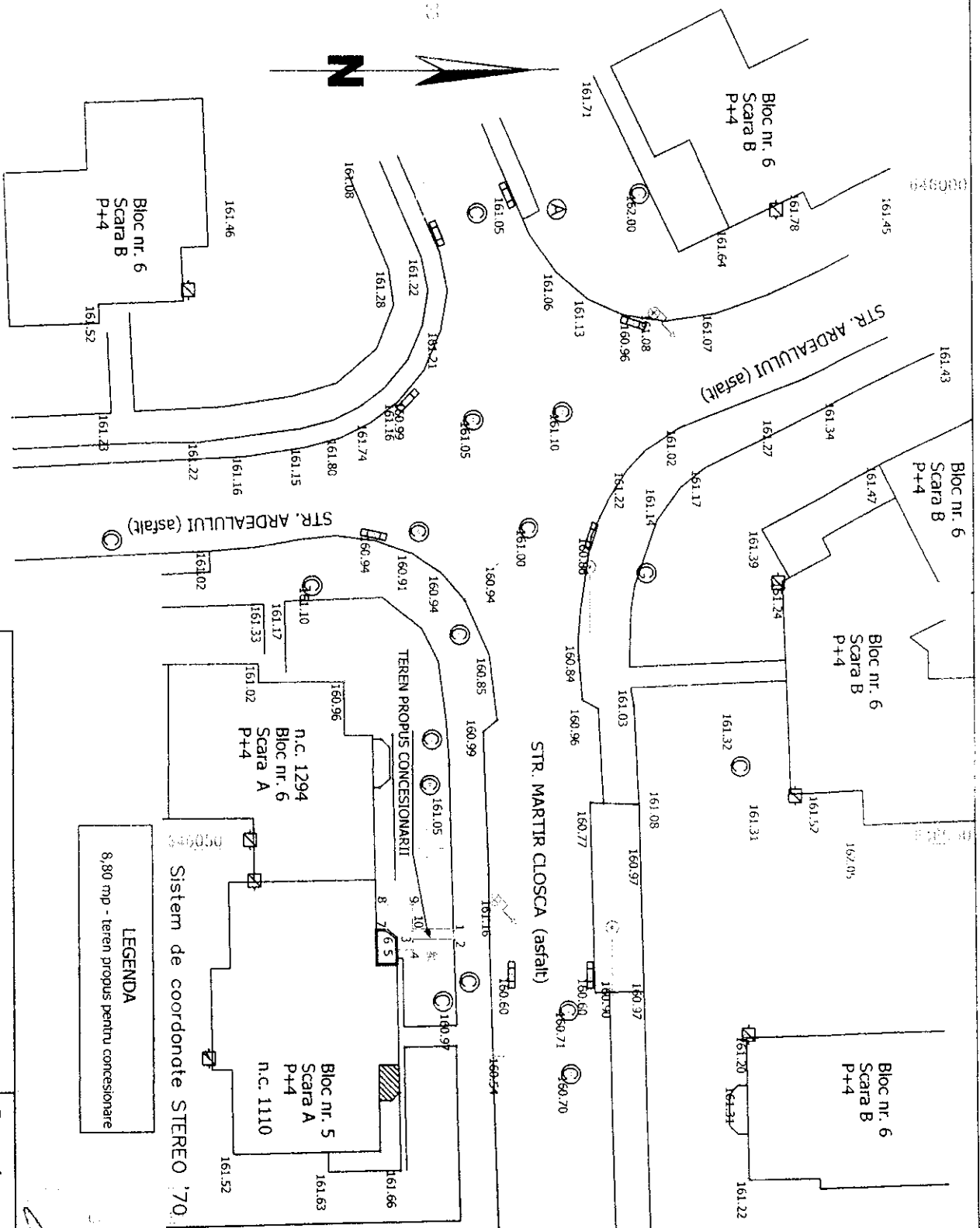
NOTA INTERNA

COMPARTIMENT EVIDENTA CONTRACTE

33279
91091 08.10.2014

Ca urmare a notei interne inregistrata la nr. 33279 ;91091 fara data, prin care cereti informatii asupra eventualelor revendicari pentru terenul solicitat spre inchiriere de catre doamna Ilies Lenuta, va comunicam ca pentru terenul indicat in schita anexata la nota interna (afalt in fata scarii A de la bl.5 str. Martir Closca) nu s-au identificat pana la data prezentei revendicari in conformitate cu Legile Fondului Funciar. In ceea ce priveste intocmirea notelor interne pe care ni le inaintati, va rugam ca pe viitor sa acordati mai mare atentie asupra actelor pe care le anexati. Astfel in prezenta nota interna ati facut referire la o adresa de informare nr.90827/33279/32272/30379/31559/32064/28740 din (trebuie sa va hotarati daca este 04 sau 18.08.2014) care este intocmita pentru un alt amplasament si alt proprietar adica str. Stadionului nr.9 cu proprietar Munteanu.

INTOCMIT
ASAFTEI IRINEL

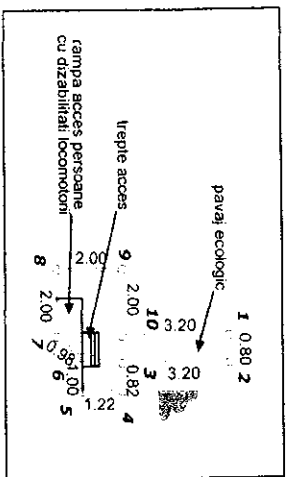


8,80 mp - teren propus pentru concesionare

Sistem de coordonate STEREO '70 (x,y) Sistem de referinta Mored; Neagra (z)

LEGENDA

8,80 mp - teren propus pentru concesionare



Nr. Pct	Coordonate pol. de contur	Lungimi laterale D _(i+1)
	X [m] Y [m]	
1	565612.073 646056.207	0.800
2	565612.040 646057.007	3.213
3	565608.827 646057.007	0.823
4	565608.827 646057.830	1.226
5	565607.602 646057.830	1.090
6	565607.589 646056.830	0.984
7	565606.827 646056.207	2.006
8	565606.827 646054.207	2.090
9	565608.827 646054.207	2.000
10	565608.827 646056.207	3.191

S=8,80mp P=17,43qm

Denumire proiect : CONCESIONARE TREN
Beneficiar : ILIES ADRIAN SI LENUTA
Adresa : BACAU, str. Martir Cloasca, Bl. 5, Sc.A, App.3
JUD. BACAU

Nr. proiect
Faza

Scara 1 : 500
 Data : 2014

PLAN DE SITUATIE

Plansa
A1

NOTA INTERNA

COMPARTIMENT ADMINISTRARE
SI INVENTARIERE PATRIMONIU

In vederca luarii in evidenta, in inventarul domeniului public / privat al municipiului Bacau, a suprafetei de teren :

1. 8,80 mp teren, situata in Bacău, str.Martir Closca, nr.5, sc.A, ap.3, cu destinația cale de acces, va inaintam in copie :
 - contractul de închiriere, nr.145658/7166/23.10.2014, titular – ILIES LENUTA,
 - proces verbal de predare-primire la contractul de închiriere, nr.145658/7166/23.10.2014,
 - nota interna nr. 33279/91091/ 08.10.2014 – emisă de Serviciul Juridic și Aplicarea Legilor Proprietății,
 - plan de situatie.

Director Executiv Adjunct
Ec. Cristina Bardasu



Intocmit
Robert Iacobeanu



Anexa nr.2
la contractul de inchiriere
nr. 1428/2014

PROCES VERBAL DE PREDARE – PRIMIRE
Incheiat astazi

Avand in vedere:

A.

1.– **Fisa tehnica nr. 6254/ 14.10.2014** intocmita de Politia Locala a Municipiului Bacau, Serviciul Disciplina in Constructii, Protectia Mediului si Inspectie Comerciala, ca urmare a verificarilor efectuate la terenul in cauza;

B.

1.– Nota interna **nr. 33279/ 91091/ 08.10.2014** emisa de Serviciul Juridic si Aplicarea Legilor Proprietatii, prin care se confirma **ca terenul in cauza nu a fost identificat ca fiind revendicat conform Legilor Fondului Financiar**, s-a procedat la predarea – primirea terenului in suprafata de 8,80 mp situat in Bacau str. Martir Closca bl.5, sc.A, 3 cu destinatia **cale acees** (constructie cu caracter provizoriu0 sistem inierbat si piatra naturala).

Prezentul proces verbal de predare-primire s-a incheiat in 3 (trei) exemplare originale, din care 2 (doua) exemplare pentru locator si un exemplar pentru locatar.

LOCATOR

Director Executiv Adjunct
Ec. Cristina Bardasu



Serviciul Juridic si Aplicarea
Legilor Proprietatii
Vizat pentru legalitate
Cons. Juridic – Borta Viorica

Compartiment Evidenta Contracte
Intocmit
Cristina Popa

LOCATAR

ILIES LENUTA

C.I. seria nr.



Iana Hontasi A
21.10.2014
(17)

ROMANIA
JUDETUL BACAU
PRIMARIA MUNICIPIULUI BACAU
COMP. EVIDENTA CONCESIONARI
NR. 40482 DIN 15.10.2014

CATRE COMPARTIMENTUL ADMINISTRARE SI INVENTARIEREA
PATRIMONIULUI


Pentru solutionarea cererii nr. 40482/2014 a d-lui CASAPU CONSTANTIN, va rugam sa ne comunicati daca terenul din str. Marasesti, nr. 100 apartine domeniului public sau privat al Municipiului Bacau.

Anexam alaturat cererea nr. 40482/2014 si planul de situatie anexat cererii.

Va multumim pentru colaborare.

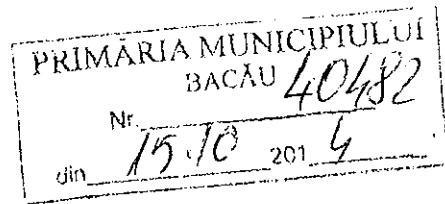
INTOCMIT,

IONICA MIRELA



IM/IM
2 ex.
DS. IX-C-1

30.10.2014
[illegible]



~~CE (31)~~

Domnule Primar

Subsemnatul Casapu Constantin, domiciliat in orasul Bacau, calea Marasesti , nr.100, sc.b, ap.2, rog a-mi aproba concesionarea de teren cu suprafata de 24mp pentru construirea unei extensii de balcon in vederea amenajarii unui spatiu comercial si concesionarea terenului de 17mp pentru construirea unui balcon pentru folosinta proprie.

0745031426.

15.10.2014

Va multumesc





PRIMĂRIA MUNICIPIULUI BACĂU

Județul Bacău, România



Str. Mărășești nr.6, Bacău, 600017
E-mail: primaria@primariabacau.ro



Tel : (+40) 234 581849
Fax : (+40) 234 588757

ARHITECT SEF
COMPARTIMENT CADASTRU
NR.40482 DIN 05.11.2014

NOTA INTERNA

Catre Compartiment Evidenta Concesionari

Ca urmare a notei interne inregistrata la nr.40482/20.10.2014, prin care solicitati, in baza cererii depuse de catre Casapu Constantin, informatii legate de situatia juridica a unei suprafete aflate pe Str. Marasesti, va comunicam ca pana la data prezentei, pentru terenul figurat in schita anexata la cerere, aflat in langa Bl.100 șc.B de pe str. Marasesti, nu s-au identificat revendicari.

INTOCMIT
ASAFTEI IRINEL



ARHITECT SEF
COMPARTIMENT CADASTRU
NR. 39708 DIN 05.11.2014

NOTA INTERNA Catre Compartiment Evidenta Concesionari

Ca urmare a notei interne inregistrata la nr.39708/20.10.2014, prin care solicitati, in baza cererii depuse de catre S.C. MICHAEL GRUP S.R.L., informatii legate de situatia juridica a unei suprafete aflate pe Str. Primaverii, va comunicam ca pana la data prezentei, pentru terenul figurat in schita anexata la cerere, aflat in fata scarii A a Bl.nr. 7 de pe str. Primaverii, nu s-au identificat revendicari.

INTOCMIT
ASAFTEI IRINEL

21.10.2014
(107)
ROMANIA
JUDETUL BACAU
PRIMARIA MUNICIPIULUI BACAU
COMP. EVIDENTA CONCESIONARI
NR. 39708 DIN 20.10.2014

CATRE COMPARTIMENTUL ADMINISTRARE SI INVENTARIEREA
PATRIMONIULUI


Pentru solutionarea cererii nr. 39708/2014 a S.C. MICHEL GRUP S.R.L., va rugam sa ne comunicati daca terenul din str. Primaverii, nr. 7 apartine domeniului public sau privat al Municipiului Bacau.

Anexam alaturat cererea nr. 39708/2014 si planul de situatie anexat cererii.

Va multumim pentru colaborare.


INTOCMIT,

IONICA MIRELA



IM/IM
2 ex.
DS. IX-C-1

30 10 2014



~~CRUC (BPM)~~

~~A~~

Jurnalul Primăriei,

Subsemnata AIROASE MIHAELA -
 CRISTINA, administrator al SC. MICHEL
 GRUP SRL, rog a- mi aproba concisura
 nara suprafetei 7,66 mp. in vederea
 extinderii terenului, din strada
 Primaverii, al 7, sc A, parter, pentru
 intrare in legalitate conform
 autorizatiei de constructii nr 707 din
 24.08.1994.

Adm,
- Ctr



8.10.2014.



PRIMĂRIA MUNICIPIULUI BACĂU

Județul Bacău, România



Str. Mărășești nr.6, Bacău, 600017
E-mail: primaria@primariabacau.ro



Tel : (+40) 234 581849
Fax: (+40) 234 588757

ARHITECT SEF
COMPARTIMENT CADASTRU
NR.40239 DIN 05.11.2014

NOTA INTERNA

Catre Compartiment Evidenta Concesionari

Ca urmare a notei interne inregistrata la nr.40239/20.10.2014, prin care solicitati, in baza cererii depuse de catre S.C. ADVANCED CARD SYSTEMS S.R.L., informatii legate de situatia juridica a unei suprafete aflate pe Str. Marasesti, va comunicam ca pana la data prezentei, pentru terenul figurat in schita anexata la cerere, aflat in fata spatiilor comerciale de la Bl.151 de pe str. Marasesti, nu s-au identificat revendicari.

INTOCMIT
ASAFTEI IRINEL

IMAG NROSTEX 1)

21.10.2014

16/7

ROMANIA
JUDETUL BACAU
PRIMARIA MUNICIPIULUI BACAU
COMP. EVIDENTA CONCESIONARI
NR. 40239 DIN 20.10. 2014

CATRE COMPARTIMENTUL ADMINISTRARE SI INVENTARIEREA
PATRIMONIULUI

Pentru solutionarea cererii nr. 40239/2014 a S.C. ADVANCED CARD SYSTEMS S.R.L., va rugam sa ne comunicati daca terenul din str. Marasesti, nr. 151 apartine domeniului public sau privat al Municipiului Bacau.

Anexam alaturat cererea nr. 40239/2014 si planul de situatie anexat cererii.

Va multumim pentru colaborare.

INTOCMIT,

IONICA MIRELA

IM/IM
2 ex.
DS. IX-C-1

20.10.2014
16/7

Ima Năntase D
07.11.2014
Dby

ROMANIA
JUDETUL BACAU
PRIMARIA MUNICIPIULUI BACAU
COMP. EVIDENTA CONCESIONARI
NR. 39584 DIN 03.11. 2014

CATRE COMPARTIMENTUL ADMINISTRARE SI INVENTARIEREA
PATRIMONIULUI, FOND LOCATIV

Urmare cererii nr. 39584/07.10.2014 a S.C. ALFA MEDIA INVESTMENT S.R.L. Bacau, prin care solicita concesionarea suprafetei de 64,00 m.p. teren aflat in continuarea proprietatii din B-dul Unirii, nr. 2, va rugam sa faceti demersurile necesare pentru introducerea acestei suprafete de teren in domeniul privat al municipiului Bacau in vederea promovarii proiectului de hotarare privind concesionarea.

Anexam alaturat cererea nr. 39584/07.10.2014 a S.C. ALFA MEDIA INVESTMENT S.R.L. precum si planul de situatie anexa.

Va multumim pentru colaborare.

ARHITECT SEF,

ARH. VASILE-ALEXANDRU GELIMAN



IM/IM
2 ex.
DS. IX-C-1

ALFA

**media
investment**

39554
07-10-2014
**ALFA MEDIA INVESTMENT
BACĂU**

Str. Bucium nr. 2 A - Complex NORD • Tel. : 0234 - 513 461 •
Tel./Fax : 0234 - 517 066 • email : office_alfamedia@clicknet.ro
Nr. Registru Comerț : J04/1351/1992 • Cod Fiscal : RO977227 •
Cont - BRD BACĂU : RO34BRDE040SV21379740400

NR 352/07.10.2014

Alfa Sef

CECCOM

[Signature]

Catre,
Primaria Municipiului Bacau
In atentia d-lui Primar

Stimate D-le Primar,

Subscrisa S.C. ALFA MEDIA INVESTMENT S.R.L. cu sediul in Bacau, str.Buciumului nr.2A, CUI:RO977227, inregistrata la ORC Bacau sub nr.J04/1351/1992, reprezentata prin Dancuta Dobrin in calitate de administrator va rog a-mi aproba concesionarea unei suprafete de 64 mp in Bacau, B-dul Unirii nr. 2, teren aflat in fata Restaurantului Latin, apartinand societatii pentru edificarea unei terase de tip pergola din structura de lemn stratificat.
Anexez :plan de situatie,simulare 3D.
In speranta unui raspuns favorabil, va multumesc respectos.

SC ALFA MEDIA INVESTMENT SRL
Administrator
Dobrin Dancuta

