



# PRIMĂRIA MUNICIPIULUI BACĂU

## Județul Bacău, România

Str. Mărășești nr.6, Bacău, 600017  
E-mail: primaria@primariabacau.ro



Tel : (+40) 234 581849  
Fax: (+40) 234 588757



### SERVICIUL ADMINISTRAȚIE PUBLICĂ LOCALĂ ȘI REGISTRUL AGRICOL NR. 3 DIN 14.03.2013

Prezentul proiect de hotărâre a fost înaintat pentru întocmirea raportului în vederea avizării la Comisia de specialitate nr. 1 – Comisia pentru activități economico - financiare, buget, investiții, la Comisia de specialitate nr.2 - Comisia pentru amenajarea teritoriului și urbanism, administrarea patrimoniului și agricultură, la Comisia de specialitate nr. 3 - Comisia pentru comerț, turism, servicii publice și transport urban, gospodărie comunală și energie termică, la Comisia de specialitate nr.4 – Comisia pentru activități social-culturale, culte, învățământ, sănătate, familie, muncă și protecție socială, protecție copii, sport și ocrotirea monumentelor istorice, protecția mediului și reconstrucție ecologică și la Comisia de specialitate nr.5 – Comisia pentru activitate juridică și disciplină, administrație publică, apărarea ordinii publice, respectarea drepturilor și libertăților cetățenești

Amendamentele pe care le veți formula vor fi depuse la camera 48, în cel mai scurt timp.

SECRETARUL MUNICIPIULUI BACĂU,  
NICOLAE OVIDIU POPOVICI



ȘEF SERVICIU,  
RODICA-FLORENTINA TAMBA

RT/Ds.I-A-2/Ex.1

**EXPUNERE DE MOTIVE**

la proiectul de hotărâre privind atribuirea denumirii de *Aleea Lămâiței*, drumului de acces situat în Bacău, Calea Moldovei între nr.169 și nr.171 cu lungimea de 160,4 m și lățimea de 4 m.

Se motivează atribuirea denumirii de strada drumului de acces situat în Bacău, Calea Moldovei între nr.169 și nr.171, deoarece:

- adresele postale actuale aparțin de Calea Moldovei, fapt ce determină confuzii privind domiciliile reale ale locuitorilor de pe acest acces.
- se asigură o înregistrare corectă a adreselor postale ale imobilelor ce se vor construi în viitor deoarece zona în care este situat accesul este propice dezvoltării urbanistice
- se asigură identificarea cât mai precisă a proprietăților din zona
- oferă posibilitatea sistematizării zonei respective, respectiv realizarea de rețele edilitare cât și asfaltarea respectivului acces.

Față de cele expuse mai sus vă rugăm să adoptați proiectul de hotărâre.

PRIMARUL MUNICIPIULUI BACĂU  
ING. ROMEO STAVARACHE



ROMÂNIA  
JUDEȚUL BACĂU  
PRIMARUL MUNICIPIULUI BACĂU

**PROIECT DE HOTĂRARE**

**privind atribuirea denumirii de Aleea Lămâiței, drumului de acces situat în Bacău, Calea Moldovei între nr.169 și nr.171 cu lungimea de 160,4 m și lățimea de 4 m**

**CONSILIUL LOCAL AL MUNICIPIULUI BACAU**

Având în vedere

- Prevederile art.3 lit."a" și art.8 alin.(1) din O.G.nr.43/1997 privind regimul juridic al drumurilor republicată și actualizată;
- Prevederile art.2 din O.G. nr.63/2002, privind atribuirea sau schimbarea de denumiri, actualizată;
- Prevederile art.47 și art.117 lit."a" din Legea nr.215/2001 a administrației publice locale, republicată și actualizată;
- Procesul Verbal nr.38198/17.09.2012 al Comisiei tehnice de lucru municipală pentru demararea atribuirii sau schimbării de denumiri a unor străzi din municipiul Bacău;
- Adresa nr.6640/16.11.2012 primită din partea Comisiei de Atribuire Denumiri a județului Bacău;
- Referatul nr.1841/13.03.2013 al Direcției de Drumuri Publice, Serviciul Drumuri, Rețele și Iluminat;
- Expunerea de motive a Primarului municipiului Bacău

În baza dispozițiilor art. 36 (2) lit."c" (5) lit."d" din Legea nr.215/2001 a administrației publice locale, republicată și actualizată

**HOTĂRĂȘTE**

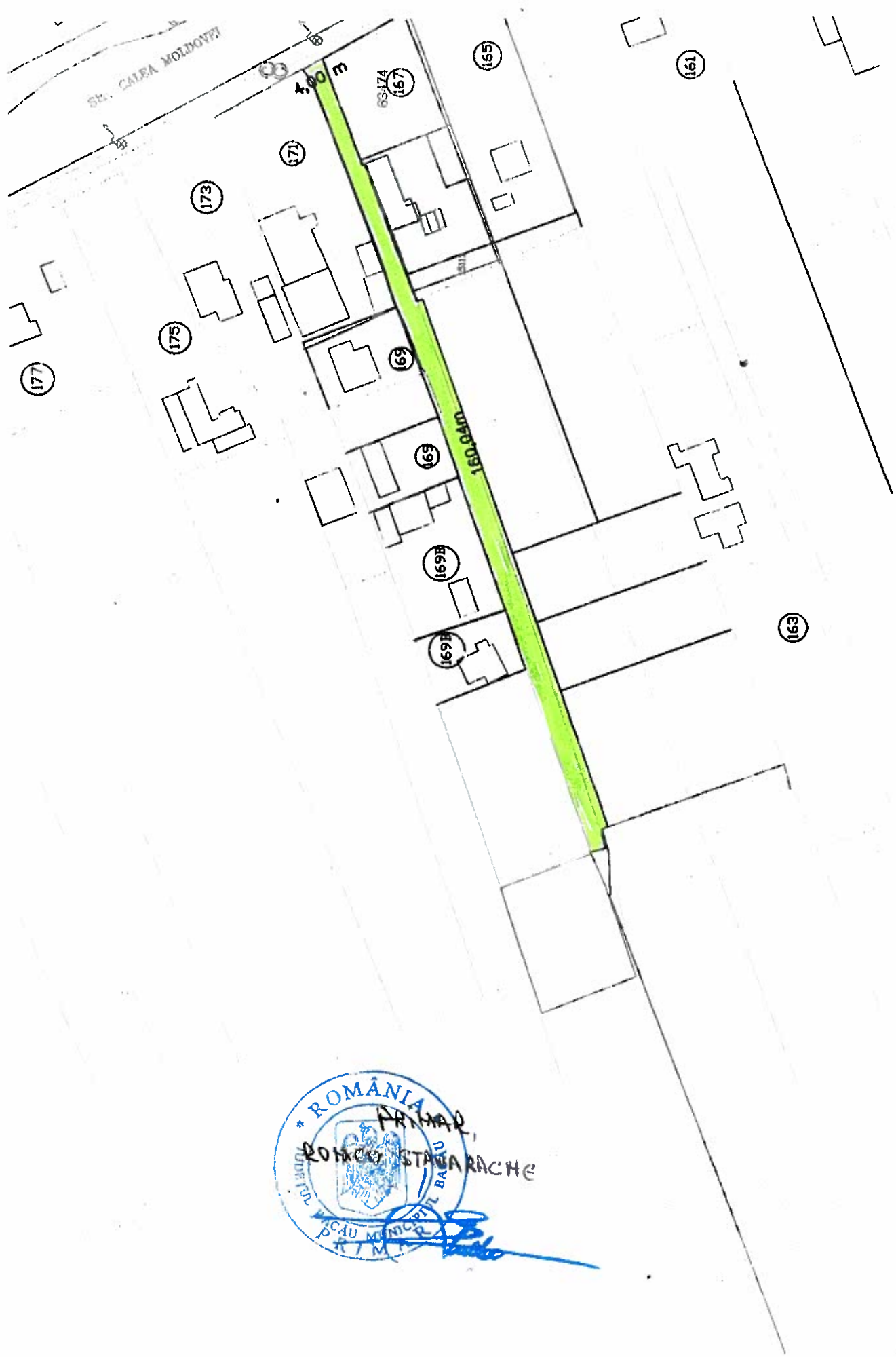
**Art.1.-** Se aprobă atribuirea denumirii de „Aleea Lămâiței” drumului de acces situat în Bacău, Calea Moldovei între nr.169 și nr.171 cu lungimea de 160,4 m și lățimea de 4 m conform Schitei anexa la prezenta hotărâre.

**Art.2.** - Prezenta hotărâre va fi comunicată la Direcția Drumuri Publice, Serviciul Drumuri, Rețele și Iluminat, Inspectoratul de Poliție a Județului Bacău, Poliția Municipiului Bacău, Biroul Județean de Administrare a Bazelor de Date privind Evidența Persoanelor Bacău, Direcția Județeană de Poștă Bacău, Romtelecom Bacău, E-ON Moldova Furnizare S.A., E-ON Gaz S.A., Serviciul Public Comunitar Local de Evidență a Persoanelor din Municipiul Bacău, Serviciul Administrare și Inventarierea Patrimoniului fond locativ și îndrumare asociații de locatari, Direcția Economică, Biroul Autorizații în Construcții și Urbanism, Biroul de Stare Civilă Bacău și Poliției Locale a Municipiului Bacău.

**PRIMARUL MUNICIPIULUI BACĂU  
ROMEO STĂVARACHE**



ANEXA  
la Proiectul de hotărâre nr. 2/2011



ROMÂNIA  
JUDEȚUL BACĂU  
SECRETARUL MUNICIPIULUI BACĂU  
SERVICIUL JURIDIC SI APLICAREA LEGILOR PROPRIETATII

**AVIZ DE LEGALITATE**

la proiectul de hotărâre privind atribuirea denumirii de Aleea Lămâiței, drumului de acces situat în Bacău, Calea Moldovei între nr.169 și nr.171 cu lungimea de 160,4 m și lățimea de 4 m

Proiectul de hotărâre cu titlul de mai sus a fost elaborat în baza:

- Prevederile art.3 lit."a" și art.8 alin.(1) din O.G.nr.43/1997 privind regimul juridic al drumurilor republicată și actualizată, care prevede :

„Din punct de vedere al destinației drumurile se împart în:

a) drumuri publice - drumuri de utilitate publică și/sau de interes public destinate circulației rutiere și pietonale, în scopul satisfacerii cerințelor generale de transport ale economiei, ale populației și de apărare a țării; acestea sunt proprietate publică și sunt întreținute din fonduri publice, precum și din alte surse legal constituite;”

art.8 (1) - Drumurile de interes local aparțin proprietății publice a unității administrative pe teritoriul căreia se află și pot fi clasificate ca:

a) drumuri comunale, care asigură legăturile:

(i) între reședința de comună și satele componente sau cu alte sate;

(ii) între oraș și satele care îi aparțin, precum și cu alte sate;

(iii) între sate;

b) drumuri vicinale - drumuri ce deserveșc mai multe proprietăți, fiind situate la limitele acestora;

c) străzi - drumuri publice din interiorul localităților, indiferent de denumire: stradă, bulevard, cale, chei, splai, șosea, alee, fundătură, uliță etc.

- Prevederile art.2 din O.G. nr.63/2002, privind atribuirea sau schimbarea de denumiri, actualizată, care prevede :

„Atribuirea sau schimbarea de denumiri, altele decât cele prevăzute la art. 1, se face de către:

a) Guvern, prin hotărâre, pentru instituții publice și obiective de interes național;

b) autoritățile administrației publice centrale, pentru obiective și instituții publice pe care le înființează, precum și pentru cele care se află în subordinea acestora;

c) consiliile județene, prin hotărâre, pentru instituțiile publice și obiectivele de interes județean, cu avizul consiliului local pe al cărui teritoriu administrativ sunt amplasate instituțiile și obiectivele în cauză;

d) consiliile locale, prin hotărâre, pentru parcuri, pietre, oboare, cartiere, străzi, stații ale mijloacelor de transport în comun, precum și pentru obiective și instituții de interes local aflate în subordinea lor.”

- Prevederilor art. 47, art. 117 lit. "a" din Legea nr. 215/2001, privind administrația publică locală, republicată și actualizată, care precizează:

art.47. Hotărârile consiliului local se semnează de președintele de ședința, ales în condițiile prevăzute la art. 35, și se contrasemnează, pentru legalitate, de către secretar. În cazul în care președintele de ședința lipsește sau refuză să semneze, hotărârea consiliului local se semnează de 3-5 consilieri locali.

art.117. Secretarul unității administrativ-teritoriale îndeplinește, în condițiile legii, următoarele atribuții:

a) avizează, pentru legalitate, dispozițiile primarului și ale președintelui consiliului județean, hotărârile consiliului local, respectiv ale consiliului județean;

- Dispozițiilor art. 36 (2) lit. „c” alin. (5) lit. „d” din Legea nr. 215/2001, privind administrația publică locală, republicată și actualizată, care precizează:

art. 36. (2) Consiliul local exercită următoarele categorii de atribuții:

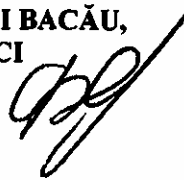
c) atribuții privind administrarea domeniului public și privat al comunei, orașului sau municipiului;

(5) În exercitarea atribuțiilor prevăzute la alin. (2) lit. c), consiliul local:

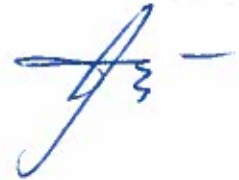
d) atribuie sau schimbă, în condițiile legii, denumiri de străzi, de pietre și de obiective de interes public local;

- și-l avizăm favorabil.

SECRETARUL MUNICIPIULUI BACĂU,  
NICOLAE-OVIDIU POPOVICI



SEF SERVICIUL JURIDIC ȘI APLICAREA  
LEGILOR PROPRIETATII  
Cons. jr. GAVRILESCU CORNELIU





ROMANIA  
JUDETUL BACAU  
PRIMARIA MUNICIPIULUI BACAU  
VICEPRIMARUL MUNICIPIULUI BACAU  
DIRECTIA DRUMURI PUBLICE  
SERVICIUL DRUMURI,RETELE SI ILUMINAT

## RAPORT

al compartimentelor de resort din cadrul aparatului de specialitate al primarului la proiectul de hotarare privind atribuirea denumirii de *Aleea Lămâiței*, drumului de acces situat in Bacău, Calea Moldovei intre nr.169 si nr.171 cu lungimea de 160,4 m și lățimea de 4 m.

Prin proiectul de hotărare se propune ca accesul situat pe Calea Moldovei intre nr.169 si nr.171 cu lungimea de 160,4 m și lățimea de 4 m să poarte denumirea de *Aleea Lămâiței*

Intrucat identitatea postala a imobilelor amplasate pe acest acces din Calea Moldovei creează confuzii privind adresele poștale este necesar ca acesta să fie identificat cu denumire proprie in vederea inscrierii in inventarul domeniului public.

Intrunita in data de 17.09.2012, Comisia Tehnica de lucru pentru demararea atribuirii sau schimbarii de denumiri din municipiul Bacau a aprobat propunerea ca drumul de acces situat in Bacău, Calea Moldovei intre nr.169 si nr.171 cu lungimea de 160,4 m și lățimea de 4 m să poarte denumirea de *Aleea Lămâiței*.

Avizam favorabil proiectul de hotarare.

VICEPRIMAR  
EC.MIHAI SUSTAC


DIRECTOR EXECUTIV  
ING.FLORIN MATEUTA

SEF SERVICIU  
ING. TOADER OTETEA

OT/SC  
Exp.1  
Ds1/L.2

DIRECTIA DRUMURI PUBLICE  
SERVICIUL DRUMURI,RETELE SI ILUMINAT  
NR. 18411/13.03.2013

SE APROBA  
PRIMAR  
ING.ROMEO STAVARACHE



REFERAT

In urma solicitarii 35040/06.08.2012 transmisă către Primăria municipiului Bacău si in baza art.2 lit.(d) din Ordonanța nr.63/29.08.2002 : Serviciul Drumuri,Retele si Iluminat - Directia Drumuri Publice reprezentate prin ing.Toader Oțetea respectiv ing. Florin Mateută, vă aduce la cunoștință următoarele :

- prin solicitarea nr.35040/06,08,2012, locuitorii drumului de acces situat in Calea Moldovei intre nr.169 si nr.171 cu lungimea de 160,04 m și lățimea de 4m, au inaintat propunerea ca acesta să poarte denumire separată de Calea Moldovei , la ora actuală imobilele aflate pe acest acces avand adrese postale arondate la Calea Moldovei.
- Păstrarea denumirii de Calea Moldovei crează deservicii locuitorilor din zona deoarece adesele poștale pot fi cu ușurință confundate.
- Drumul de acces menționat mai sus,s-a inființat la punerea in posesie de catre Comisia locala de aplicare a Legii nr.18/1991, cu destinația drum de exploatare.

Venind in sprijinul cererii nr.35040/06.08.2012 propunem ca drumul de acces situat pe Calea Moldovei intre nr.169 si 171 să poarte denumirea de **Aleea Lămâiței.(anexa)**  
Având in vedere cele expuse mai sus vă rugăm să dispuneți !

DIRECTOR EXECUTIV.  
ING.FLORIN MATEUTA

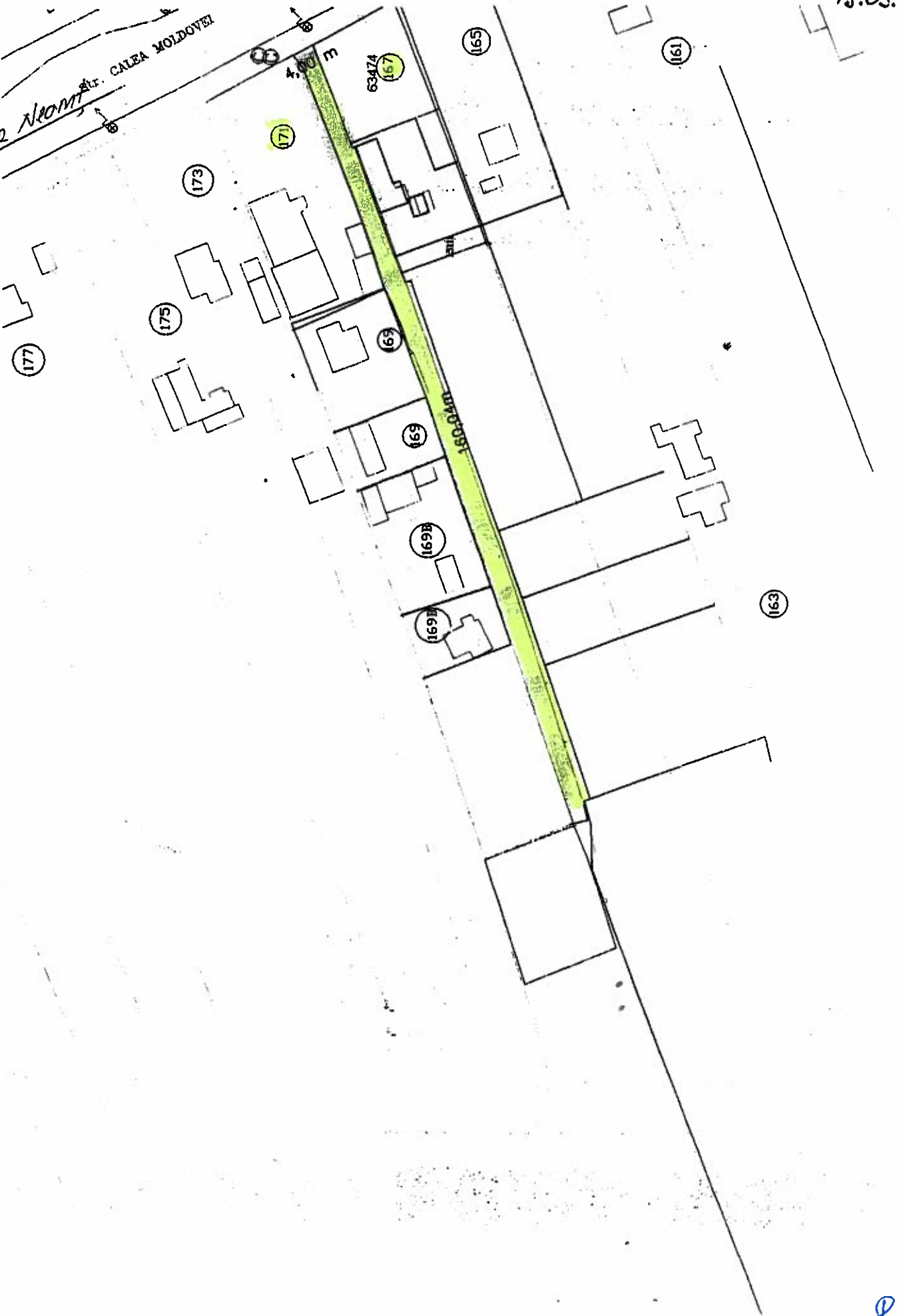


SEF SERVICIU  
ING.TOADER OTETEA



ANEXA  
la referatul  
nr. 1841/13.03.201

Str. Piata Neamt  
Str. CALEA MOLDOVEI



8



**COMISIA DE ATRIBUIRE DE DENUMIRI  
A JUDEȚULUI BACĂU**

Nr. 20.957/09.11.2012



CĂTRE

**PRIMĂRIA MUNICIPIULUI BACĂU**

Urmare adresei dumneavoastră nr. 6.640/27.09.2012, vă facem cunoscut că în ședința Comisiei de atribuire de denumiri a județului Bacău, din 08.11.2012, s-a hotărât, în unanimitate, că suntem de acord cu acordarea denumirii **Alea Lămâitei** accesului situat în Bacău, cu intrare din Calea Moldovei între numerele 169 și 171, conform propunerii făcută în Proiectul de Hotărâre a Consiliului Local Bacău.

Primiți, vă rog, asigurarea deosebitei noastre considerațiuni.

**PREȘEDINTE,**

Prof. Vilică Munteanu



PRIMARIA MUNICIPIULUI BACAU  
COMISIA TEHNICA DE LUCRU PENTRU DEMARAREA ATRIBUIRII SAU SCHIMBARI  
DE DENUMIRI DIN MUNICIPIUL BACAU  
NR. 38198/17.09.2012

## PROCES VERBAL

Incheiat azi, 17.09.2012

cu ocazia intrunirii comisiei tehnice de lucru pentru demararea atribuirii sau  
schimbarii de denumiri din municipiul Bacău

In conformitate cu dispozitia nr.1005/24.03.2010 privind infiintarea *Comisiei  
tehnice de lucru pentru demararea atribuirii sau schimbarii de denumiri din  
municipiul Bacau* în data de 17.09.2012 s-a întrunit ședința de analiză  
referitoare la atribuirea denumirii unui acces situat in Calea Moldovei între nr.169 și  
nr.171 cu lungimea de 160,04 m și lățimea de 4 m.

Comisia tehnica de lucru pentru demararea atribuirii sau schimbarii de denumiri din  
municipiul Bacău, a aprobat propunerea ca aceasta cale de acces să poarte denumirea  
de *Aleea Lămâiței*.

Prezentul Proces Verbal urmează să fie înaintat către Comisia județeană de  
atribuiri de denumiri .

Drept pentru care s-a încheiat prezentul proces verbal.

COMISIA TEHNICA DE LUCRU PENTRU DEMARAREA ATRIBUIRII SAU  
SCHIMBARI DE DENUMIRI DIN MUNICIPIUL BACAU

1.cons.jr.NICOLAE OVIDIU POPOVICI -- presedinte

2.arh.ALEXANDRU GELIMAN -- membru

3.ing.VIORICA MARCU -- membru

4.ing.FLORIN MATEUTA -- membru

5.ing.IRINEL ASAFTEI -- membru

6.ing.GAVRIL PIRCU -- membru

7.insp. IONUT TOMESCU – membru



8.ing.SORINA CALTARU – secretarul comisiei

