



PRIMĂRIA MUNICIPIULUI BACĂU

Județul Bacău, România

Str. Mărășești nr.6, Bacău, 600017
E-mail: primaria@primariabacau.ro



Tel : (+40) 234 581849
Fax: (+40) 234 588757



SERVICIUL ADMINISTRAȚIE PUBLICĂ LOCALĂ ȘI REGISTRUL AGRICOL NR. 2 DIN 09 .04.2013

Prezentul proiect de hotărâre a fost înaintat pentru întocmirea raportului în vederea avizării la Comisia de specialitate nr. 1 – Comisia pentru activități economico - financiare, buget, investiții, la Comisia de specialitate nr.2 - Comisia pentru amenajarea teritoriului și urbanism, administrarea patrimoniului și agricultură, la Comisia de specialitate nr. 3 - Comisia pentru comerț, turism, servicii publice și transport urban, gospodărie comunală și energie termică, la Comisia de specialitate nr.4 – Comisia pentru activități social-culturale, culte, învățământ, sănătate, familie, muncă și protecție socială, protecție copii, sport și ocrotirea monumentelor istorice, protecția mediului și reconstrucție ecologică și la Comisia de specialitate nr.5 – Comisia pentru activitate juridică și disciplină, administrație publică, apărarea ordinii publice, respectarea drepturilor și libertăților cetățenești

Amendamentele pe care le veți formula vor fi depuse la camera 49, în cel mai scurt timp.

SECRETARUL MUNICIPIULUI BACĂU,
NICOLAE OVIDIUȘ POPOVICI



ȘEF SERVICIU,
RODICA-FLORENTINA TAMBA

RT/Ds.I-A-2/Ex.1

ROMÂNIA
JUDEȚUL BACĂU
PRIMARUL MUNICIPIULUI BACĂU

EXPUNERE DE MOTIVE

la proiectul de hotărâre privind modificarea Hotărârii Consiliului Local al Municipiului Bacău nr. 177/ 2012 la secțiunea „străzi”, în sensul înscrierii suprafeței reale a străzii Ștefan cel Mare, ca urmare a măsurătorilor și abrogarea HCL nr. 8/ 2013

Prin H.C.L. nr. 177/ 2012 s-a aprobat modificarea Hotărârii Consiliului Local al Municipiului Bacău nr. 174/ 1999 prin care s-a însușit inventarul bunurilor care aparțin domeniului public al municipiului Bacău.

La măsurătorile topografice efectuate pe strada Ștefan cel Mare din Bacău, s-a constatat existența unor diferențe între suprafețele înscrise în inventarul domeniului public aprobat prin H.C.L. nr. 177/ 2012 și suprafețele reale existente în teren.

De aceea este necesară modificarea, prin hotărâre de consiliu local, a inventarului bunurilor ce aparțin domeniului public al municipiului Bacău, în sensul înscrierii suprafețelor reale.

Menționăm că înscrierea cât mai urgent posibil în inventarul domeniului public a suprafețelor reale ale străzii este strict necesară pentru întocmirea proiectului „Reabilitare infrastructură urbană str. Ștefan cel Mare, municipiul Bacău”, în vederea obținerii finanțării prin programul P.O.R. 2007-2013, Axa Prioritară 1 – „Sprijinirea dezvoltării durabile a orașelor – poli urbani de creștere”, Domeniul de intervenție 1:1 – „Planuri integrate de dezvoltare urbană”, sub-domeniul : Poli de dezvoltare urbană.

Vă rugăm, domnilor consilieri, să adoptați proiectul de hotărâre, în forma prezentată.

PRIMARUL MUNICIPIULUI BACĂU,
ING. ROMEO STAVARACHE

PROIECT DE HOTĂRÂRE

privind modificarea Hotărârii Consiliului Local al Municipiului Bacău nr. 177/ 2012 la secțiunea „străzi”, în sensul înscrierii suprafeței reale a străzii Ștefan cel Mare, ca urmare a măsurătorilor și abrogarea HCL nr. 8/ 2013

CONSILIUL LOCAL AL MUNICIPIULUI BACĂU

Având în vedere :

- Prevederile art. 3 (4) din Legea nr. 213/ 1998, privind bunurile proprietate publică, actualizată și secțiunea III, punctul 1 din Anexa la aceeași lege;
 - Prevederile art. 47 și art. 117 lit. „a” din Legea nr. 215/ 2001 privind administrația publică locală republicată și actualizată;
 - Referatul nr. 2436/ 08.04.2013 al Direcției Drumuri Publice;
 - Hotărârea Consiliului Local al Municipiului Bacău nr. 177/ 2012 privind modificarea Hotărârii Consiliului Local al Municipiului Bacău nr. 174/ 1999 prin care s-a însușit inventarul bunurilor care aparțin domeniului public al municipiului Bacău;
 - Hotărârea Consiliului Local al Municipiului Bacău nr. 8/ 2013 privind modificarea și completarea Hotărârii Consiliului Local al Municipiului Bacău nr. 177/ 2012 la secțiunea „străzi” în sensul înscrierii suprafeței reale a străzii Ștefan cel Mare, ca urmare a noilor măsurători;
 - Expunerea de motive a Primarului Municipiului Bacău;
- În baza dispozițiilor art. 36 alin. (2) lit. “c”, alin. (9) din Legea nr. 215/ 2001 a administrației publice locale republicată și actualizată:

H O T Ă R Ă Ș T E

ART. 1 – Se aprobă modificarea Hotărârii Consiliului Local al Municipiului Bacău nr. 177/ 2012 la secțiunea „străzi”, în sensul că va fi înscrisă suprafața reală a străzii Ștefan cel Mare din Bacău, rezultată în urma măsurătorilor, conform Planului de Amplasament – Anexa nr. 1, parte integrantă din prezenta hotărâre.


ART. 2 – Datele de identificare ale străzii Ștefan cel Mare din municipiul Bacău, rezultate în urma măsurătorilor sunt prezentate în Anexa nr. 2, parte integrantă din prezenta hotărâre.

ART. 3 – Celelalte prevederi ale Hotărârii Consiliului Local al Municipiului Bacău nr. 177/ 2012 sunt și rămân în vigoare.

ART. 4 – La data intrării în vigoare a prezentei hotărâri se abrogă HCL nr. 8/ 2013.

ART. 5 – Hotărârea va fi comunicată Serviciului Administrarea și Inventarierea Patrimoniului, Fond Locativ și Îndrumare Asociații de Proprietari, Direcției Drumuri Publice și Direcției Economice.

**PRIMAR,
ING. ROMEO STAVARACHE**



ANEXA NR. 2 LA HOTĂRÂREA NR. _____ DIN _____ 2013

SUPRAFAȚA REALĂ A STRĂZII ȘTEFAN CEL MARE

<i>Nr. Crt.</i>	<i>Poziția în inv. dom. public</i>	<i>Denumire imobil</i>	<i>Elemente de identificare, conf.H.C.L. 177/2012</i>	<i>Elemente de identificare, rezultate în urma măsurătorilor</i>
1.	416	Str.Ștefan cel Mare	Carosabil: L = 1300 m, l = 14m, S = 18.200mp, Trotuar: l=1.5÷3m, Sistem rutier = Beton	<i>Suprafață totală = 64.121mp din care: Suprafață parte carosabilă = 34.421mp, Suprafață trotuare = 21.460mp Suprafață spații verzi = 8240mp Lungime stradă =1282,70m, Sistem rutier ASF+ BET</i>

**PRIMARUL MUNICIPIULUI BACĂU
ING. ROMEO STAVARACHE**



AVIZ DE LEGALITATE

la proiectul de hotărâre privind modificarea Hotărârii Consiliului Local al Municipiului Bacău nr. 177/ 2012 la secțiunea „străzi”, în sensul înscrierii suprafeței reale a străzii Ștefan cel Mare, ca urmare a măsurătorilor și abrogarea HCL nr. 8/ 2013

Proiectul de hotărâre cu titlul de mai sus a fost elaborat în baza:

- Prevederile art. 3 (4) din Legea nr. 213/ 1998, privind bunurile proprietate publică, actualizată și secțiunea III, punctul 1 din Anexa la aceeași lege, care precizează:

Art. 3 (4) Domeniul public al comunelor, al oraselor și al municipiilor este alcătuit din bunurile prevăzute la pct. III din anexa și din alte bunuri de uz sau de interes public local, declarate ca atare prin hotărâre a consiliului local, dacă nu sunt declarate prin lege bunuri de uz sau de interes public național ori județean.

III. Domeniul public local al comunelor, oraselor și municipiilor este alcătuit din următoarele bunuri:

1. drumurile comunale, vicinale și străzile;

- Prevederilor art. 47 și ale art. 117 lit. „a” din Legea nr. 215/ 2001, a administrației publice locale, republicată și actualizată, care precizează:

Art. 47 Hotărârile consiliului local se semnează de președintele de ședință, ales în condițiile prevăzute la art. 35, și se contrasemnează, pentru legalitate, de către secretar. În cazul în care președintele de ședință lipsește sau refuză să semneze, hotărârea consiliului local se semnează de 3-5 consilieri locali.

Art. 117 Secretarul unității administrativ-teritoriale îndeplinește, în condițiile legii, următoarele atribuții:

a) avizează, pentru legalitate, dispozițiile primarului și ale președintelui consiliului județean, hotărârile consiliului local, respectiv ale consiliului județean;

- Dispozițiilor art. 36 alin. (2) lit. “c”, alin. (9) din Legea nr. 215/ 2001, a administrației publice locale, republicată și actualizată, care precizează:

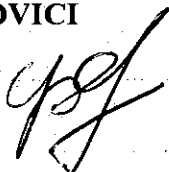
Art. 36 (2) Consiliul local exercită următoarele categorii de atribuții:

c) atribuții privind administrarea domeniului public și privat al comunei, orașului sau municipiului;

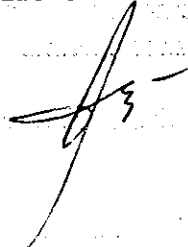
(9) Consiliul local îndeplinește orice alte atribuții stabilite prin lege.

- și-l avizăm favorabil

SECRETARUL MUNICIPIULUI BACĂU
NICOLAE-OVIDIU POPOVICI



ȘEF SERVICIU
CORNELIU GAVRILESCU



ROMÂNIA
JUDEȚUL BACĂU
PRIMARIA MUNICIPIULUI BACĂU
VICEPRIMARUL MUNICIPIULUI BACĂU
DIRECȚIA DRUMURI PUBLICE


RAPORT

al compartimentelor de resort din cadrul aparatului de specialitate al primarului la proiectul de hotărâre privind modificarea Hotărârii Consiliului Local al Municipiului Bacău nr. 177/ 2012 la secțiunea „străzi”, în sensul înscrierii suprafeței reale a străzii Ștefan cel Mare, ca urmare a măsurătorilor și abrogarea HCL nr. 8/ 2013


Proiectul de hotărâre privind modificarea Hotărârii Consiliului Local al Municipiului Bacău nr. 177/ 2012 la secțiunea „străzi”, în sensul înscrierii suprafeței reale a străzii Ștefan cel Mare, ca urmare a măsurătorilor și abrogarea HCL nr. 8/ 2013 se promovează pentru a se include în inventarul domeniului public al municipiului Bacău datele reale cu suprafețele găsite la măsurătorile din teren, ale străzii Ștefan cel Mare. Acesta a fost întocmit prin respectarea prevederilor Legii nr. 215/ 2001 a administrației publice locale, republicată și actualizată, precum și ale Legii nr. 213/ 1998 privind bunurile proprietate publică, actualizată.


Avizăm favorabil proiectul de hotărâre.

VICEPRIMAR,
ȘUȘTAC MIHAI



DIRECTOR EXECUTIV,
FLORIN MATEUȚĂ





REFERAT

În vederea realizării obiectivului de investiții „Reabilitare infrastructură urbană str. Ștefan cel Mare, municipiul Bacău” este necesară modificarea inventarului domeniului public al municipiului Bacău la secțiunea „străzi” deoarece la măsurătorile topografice efectuate s-a constatat existența unor diferențe între suprafețele de teren existente în inventarul domeniului public aprobat prin H.C.L. nr.177/2012 și suprafața reală existentă în teren, în conformitate cu prevederile Legii nr.213/1998 privind proprietatea publică și regimul juridic al acesteia, ale Legii nr. 215/2001 a administrației publice locale, republicată, propunem promovarea unei hotărâri în Consiliul Local al municipiului Bacău privind modificarea inventarului *domeniului public al municipiului Bacău, după cum urmează:*

-înscrierea în inventarul domeniului public a suprafețelor reale ale străzii menționate mai sus, rezultate în urma măsurătorilor:

Nr. Crt.	Poziția în inv. dom. public	Denumire imobil	Elemente de identificare, conf.H.C.L. 177/2012	Elemente de identificare, rezultate în urma măsurătorilor
1.	23	Str.Ștefan cel Mare	Carosabil: L = 1300 m, l = 14m, S = 18.200mp, Trotuar: l=1.5÷3m, Sistem rutier = Beton	Suprafață totală = 64.121mp din care: Suprafață parte carosabilă = 34.421mp, Suprafață trotuare = 21.460mp Suprafață spații verzi = 8240mp Lungime stradă =1282,70m, Sistem rutier ASF+ BET

Menționăm că înscrierea cât mai urgent posibil în inventarul domeniului public a suprafețelor reale ale străzii este strict necesară pentru întocmirea proiectului „Reabilitare infrastructură urbană str. Ștefan cel Mare, municipiul Bacău”, în vederea obținerii finanțării prin programul P.O.R. 2007-2013, Axa Prioritară 1 – „Sprijinirea dezvoltării durabile a orașelor – poli urbani de creștere”, Domeniul de intervenție 1.1 – „Planuri integrate de dezvoltare urbană”, sub-domeniul : Poli de dezvoltare urbană.

Având în vedere faptul că elementele de identificare ale străzii din anexa aferentă HCL 8/18.01.2013 nu cuprind și aleile dintre blocuri care fac obiectul proiectului, propunem abrogarea acestei hotărâri și promovarea unui nou proiect de hotărâre care să conțină în clar aceste elemente de identificare, conform tabelului de mai sus.

Față de cele prezentate, vă rugăm dispuneți.

DIRECTOR D.D.P.
Ing.FLORIN MATEUTĂ



Întocmit
ing. Camelia Rotaru Colombo





România
Judetul Bacău
Consiliul Local al Municipiului Bacău

HOTĂRÂRE

privind modificarea și completarea Hotărârii Consiliului Local a Municipiului Bacău nr. 177/ 2012 la secțiunea „străzi” în sensul înscrierii suprafeței reale a strazii Stefan cel Mare, ca urmare a noilor masuratori

CONSILIUL LOCAL AL MUNICIPIULUI BACAU

Având în vedere :

- Prevederile art.3(4) din Legea nr.213/1998, privind bunurile proprietate publică
- Prevederile art. 47 și art. 117 lit. „a” din Legea nr. 215/ 2001 privind administrația publică locală republicată și actualizată;
- Hotărârea Consiliului Local al Municipiului Bacău nr.177/2012 privind modificarea Hotărârii Consiliului Local al Municipiului Bacău nr. 174/ 1999 prin care s-a însușit inventarul bunurilor care aparțin domeniului public al municipiului Bacău;
- Referatul nr.360/16.01.2013 al Direcției Drumuri Publice;
- Expunerea de motive a Primarului Municipiului Bacău;

În baza dispozițiilor art. 36 alin. (2) lit. “c” și art.45(3) din Legea nr.215/2001 a administrației publice locale republicată și actualizată,


HOTĂRĂȘTE:

ART.1. – (1) Se aprobă modificarea și completarea Hotărârii Consiliului Local a Municipiului Bacău nr.177/2012 la secțiunea „străzi” în sensul înscrierii suprafeței reale a strazii Stefan cel Mare din Municipiul Bacău, ca urmare a noilor masuratori, conform Planurilor - Anexa nr.1, parte integrantă din prezenta hotărâre.

(2) Datele de identificare ale strazii Stefan cel Mare din Municipiul Bacău, rezultate în urma noilor masuratori sunt prezentate în Anexa nr.2 parte intergranta din prezenta hotărâre.

ART.2. – La data intrării în vigoare a prezentei hotărâri se va abroga HCL Bacău nr.322/27.12.2012.

ART.3. – Hotărârea va fi comunicată Serviciului Administrarea și Inventarierea Patrimoniului, Fond Locativ și Îndrumare Asociații de Proprietari, Direcției Drumuri Publice și Direcției Economice.



NR.
DIN 18.01.2013
N.O.P., C.F.I./R.T. P.U.D. 3/1-2

CONTRASEMNEAZĂ,
SECRETARUL MUNICIPIULUI BACĂU
NICOLAE-OVIDIU POPOVICI

PLAN DE INCADRARE IN ZONA SI PLAN DE AMPLASAMENT SI

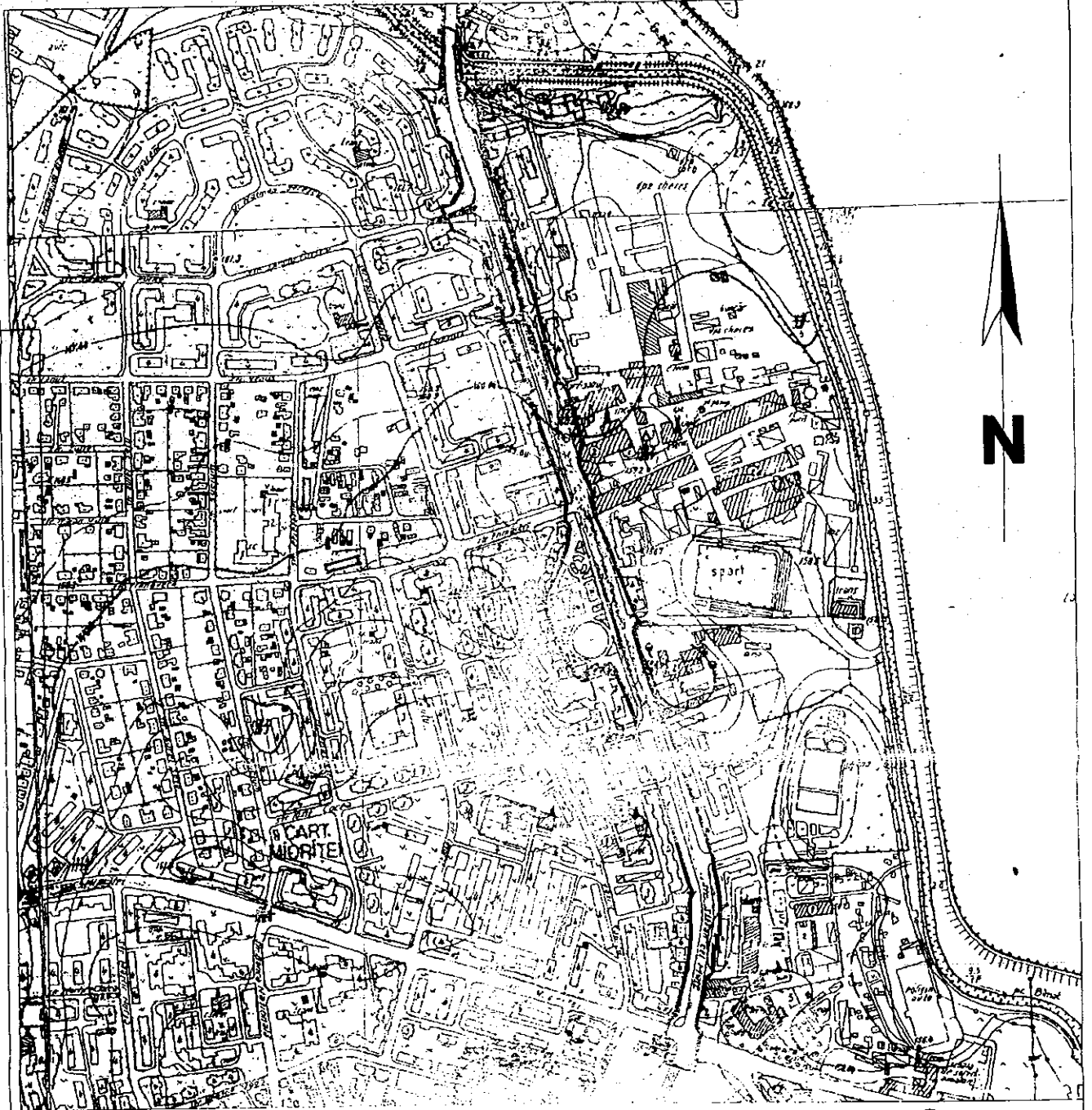
DELIMITARE A IMOBILULUI "STR. STEFAN CEL MARE"
DIN MUNICIPIUL BACAU

PREȘEDINTE DE ȘEDINȚĂ
GEORGE BOB



CONTRASEMNEAZĂ,
SECRETARUL MUNICIPIULUI BACĂU
NICOLAE-OVIDIU POPOVICI

PLAN DE ÎNCADRARE ÎN ZONĂ
Nomenclatura: L-35-54-B-b-3-IV
L-35-54-B-g-1-II
Scara 1 : 5.000




Intocmit,

Amplasament studiat



CONFORM CU ORIGINALUL



ANEXA Nr. 2
LA HOTARAREA NR. 8 DIN 18.01.2013

ROMANIA
JUDETUL BACAU
CONSILIUL LOCAL BACAU

DATE DE IDENTIFICARE STR. STEFAN CEL MARE DIN
MUNICIPIUL BACAU

<i>Nr. Crt.</i>	<i>Poziția în inv. dom. public</i>	<i>Denumire imobil</i>	<i>Elemente de identificare, conf.H.C.L. 177/2012</i>	<i>Elemente de identificare, rezultate în urma măsurătorilor</i>
1.	23	Str.Ștefan cel Mare	Carosabil: L = 1300 m, l = 14m, S = 18.200mp, Trotuar: l=1.5÷3m, Sistem rutier = Beton	<i>Suprafață totală = 56.464mp din care: Suprafață parte carosabilă =26.538mp, Suprafață trotuare = 15.217mp Suprafață spații verzi =14.709mp Lungime stradă =1282,70m, Sistem rutier ASF+ BET</i>

PREȘEDINTE DE ȘEDINȚĂ
GEORGE BOGATIU



CONTRASEMNEAZĂ,
SECRETARUL MUNICIPIULUI BACĂU
NICOLAE-OVIDIU POPOVICI

5

12



România
Județul Bacău
Consiliul Local al Municipiului Bacău

HOTĂRÂRE

privind modificarea Hotărârii Consiliului Local al Municipiului Bacău nr. 174/ 1999
prin care s-a însușit inventarul bunurilor care aparțin domeniului public al
municipiului Bacău

CONSILIUL LOCAL AL MUNICIPIULUI BACĂU

Având în vedere :

- Prevederile art. 21 (2) din Legea nr. 213/ 1998, privind proprietatea publică și regimul juridic al acesteia, cu modificările ulterioare;
- Prevederile HG nr. 1347/ 2001, privind atestarea domeniului public al județului Bacău, precum și al municipiilor, orașelor și comunelor din județul Bacău;
- Prevederile art. 47 și art. 117 lit. „a” din Legea nr. 215/ 2001 privind administrația publică locală republicată și actualizată;
- Referatul nr. 78347/ 16.07.2012 al Serviciului Administrarea și Inventarierea Patrimoniului, Fond Locativ și Îndrumare Asociații de Proprietari;
- Hotărârea Consiliului Local al Municipiului Bacău nr. 174/ 1999 prin care s-a însușit inventarul bunurilor care aparțin domeniului public al municipiului Bacău;
- Expunerea de motive a Viceprimarului Municipiului Bacău;

În baza dispozițiilor art. 36 alin. (2) lit. “c” și ale alin. (9) și art.45 (3) din Legea nr. 215/ 2001 a administrației publice locale republicată și actualizată,

HOTĂRĂȘTE:

ART. 1 – Se aprobă modificarea Hotărârii Consiliului Local al Municipiului Bacău nr. 174/ 1999 prin care s-a însușit inventarul bunurilor care aparțin domeniului public al municipiului Bacău, în sensul înlocuirii anexei, cu una nouă, parte integrantă a prezentei hotărâri.

ART. 2–Hotărârea va fi comunicată Serviciului Administrarea și Inventarierea Patrimoniului, Fond Locativ și Îndrumare Asociații de Proprietari și Direcției Economice.

PREȘEDINTE DE ȘEDINȚĂ
ILIE BÎRZU



CONTRASEMNEAZĂ,
SECRETARUL MUNICIPIULUI BACĂU
NICOLAE-OVIDIU POPOVICI

NR. 177
DIN 26.07.2012
N.O.P.,I.D./ R.T./Ex.1/Ds.I-A-2

			Trotuar: l=1m, Sist.rutier=ASFALT				public al municipiului Bacău HCL 174/1999
413	1.3.7.2.	Str. Sucevei	Carosabil:L=185m,l=6m,S=1110mp Trotuar: l=1-1,5m, Sist.rutier=ASFALT	1990,2006	138.675		Domeniul public al municipiului Bacău HCL 174/1999
414	1.3.7.2. 1.3.7.1.	Str. Șerbănești	Carosabil:L=1154m, l=4-7m, Trotuar: l=0,5-2m, Sist.rutier=ASFALT-BALAST	1986,2010	376.347		Domeniul public al municipiului Bacău HCL 174/1999
415	1.3.7.2	Str. Șoimului	Carosabil:L=415m,l=6m,S=2490mp Trotuar: l=1,5m, Sist.rutier=ASFALT	1965	160.904		Domeniul public al municipiului Bacău HCL 174/1999
			Carosabil:L=1300m,l=14m, S=18200mp Trotuar: l=1,5-3m, Sist.rutier=BEION	1990	1.035.674		Domeniul public al municipiului Bacău HCL 174/1999
417	1.3.7.1.	Str. Ștefan Zeletin	Carosabil:L=165m,l=6m,S=990mp Trotuar: l=0m Sist.rutier=neamenajată	2003	36.298		Domeniul Public al municipiului Bacău HCL 64/2005
418	1.3.7.3.	Str. Tazlăului	Carosabil:L=588m,l=7m, S=4116mp, Trotuar: l=1,5-2m, Sist.rutier=BEION	1964	168.159		Domeniul public al municipiului Bacău HCL 174/1999
419	1.3.7.2	Str. Tecuciului	Carosabil:L=760m,l=7m,S=5320mp Trotuar: l=0m, Sist.rutier=ASFALT	1986	333.956		Domeniul public al municipiului Bacău HCL 174/1999
420	1.3.7.1.	Str. Teiului	Carosabil:L=686m,l=6m,S=4116mp, Trotuar: l=1,5m, Sist.rutier=BALAST	1964,2010	1.710.713		Domeniul public al municipiului Bacău HCL 174/1999
421	1.3.7.1.	Str. Theodor Neculuță	Carosabil:L=300m,l=5m,S=1500mp Trotuar: l=0m,	1990	31.500		Domeniul public al