



România  
Judetul Bacău  
Consiliul Local al Municipiului Bacău

## HOTARARE

privind aprobarea **PLANULUI URBANISTIC DE DETALIU**  
pentru **CONSTRUIRE LOCUINTA P + 1 SI IMPREJMUIRE**  
**TEREN, STR. GHEORGHE NEGEL, SOLA 21, PARCELA 510/9** din  
municipiul Bacău, obiectiv ce se va realiza pe teren proprietate  
particulara

**BENEFICIAR : CLAIN VASILE, din Bacău**

### CONSILIUL LOCAL AL MUNICIPIULUI BACAU


Avand in vedere:

- Prevederile Legii nr. 350/2001 privind amenajarea teritoriului si urbanismul, cu modificarile si completarile ulterioare ;
- Prevederile Legii 50/1991, republicata, ulterior modificata si completata, privind autorizarea executarii constructiilor si unele masuri pentru realizarea locuintelor precum si Planul Urbanistic General al Municipiului Bacău, aprobat prin H.C.L. 38/31.03.2000 ;
- Vazand Expunerea de motive a Primarului Municipiului Bacău ;

In baza dispozitiilor art. 36 (5) lit. « c » si ale art. 45 (2), lit. « e » din Legea nr.215/2001 a administratiei publice locale, republicata,

## HOTARASTE

**ART.1 - Se aproba PLANUL URBANISTIC DE DETALIU**  
**pentru CONSTRUIRE LOCUINTA P + 1 SI IMPREJMUIRE TEREN,**  
**STR. GHEORGHE NEGEL, SOLA 21, PARCELA 510/9, din**  
**municipiul Bacău, obiectiv ce se va realiza pe teren proprietate**  
**particulara, BENEFICIAR: CLAIN VASILE, din Bacău, potrivit**  
**anexei nr.1 care face parte integranta din prezenta hotarare**



PREȘEDINTE DE ȘEDINȚĂ  
BEGDAN DAN

DIN 30.08.2007  
Dos.I-A.4

CONTRASEMNEAZĂ  
SECRETARUL MUNICIPIULUI BACĂU  
Cons. jr. POPOVICI OVIDIU NICOLAE

567550

ROMÂNIA  
JUDEȚUL BACĂU  
CONSILIUL LOCAL BACĂU

Anexa nr.1  
La Hotărârea nr. 331 din 30.08.2007

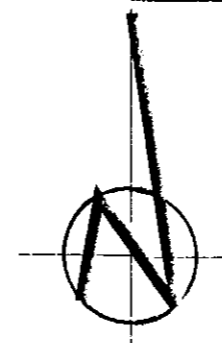
# PUD PLAN URBANISTIC DE DETALIU

## MUNICIPIUL BACĂU

### STRADA GHEORGHE NEGEL

#### LOCUINTA SI IMPREJMUIRE TEREN

##### I. REGLEMENTARI URBANISTICE



LOCUINTA P+1  
gr III rez foc

Dospinescu  
Vasile Florian  
(teren liber de  
construcții)

Prichinet Rodica  
(teren liber de construcții)

Rezerva Primarie  
(teren liber de construcții)




CONTRASEMNEAZĂ  
SECRETARUL MUNICIPIULUI BACĂU  
Cons. jr. POPOVICI OVIDIU NICOLAE

### LEGENDA

- LIMITA ZONA STUDIATA
- LIMITE PROPRIETATI
- CONSTRUCTIE PROPUASA
- ZONA CIRCULATIE CAROSABILA
- ZONA CIRCULATIE PIETONALA
- ZONA SPATII PLANTATE
- ZONA TEREN AGRICOL

ZONE FUNCTIONALE	EXISTENT		PROPOS	
	(MP)	%	(MP)	%
ZONA CONSTRUITA	—	—	103,00	20,60
ZONA CIRC. PIETONALA	—	—	43,70	8,70
ZONA SPATIU PLANTAT	—	—	353,30	70,70
ZONA TEREN AGRICOL	500,00	100%	—	—
<b>TOTAL</b>	<b>500,00</b>	<b>100%</b>	<b>500,00</b>	<b>100%</b>
<b>P.O.T.</b>	<b>0,00%</b>		<b>20,60%</b>	
<b>C.U.T.</b>	<b>0,00</b>		<b>0,36</b>	

Legenda:  
• Sistem de coordonate X,Y - STEREO 70  
• Sistem de referinta altimetrice Z - Marea Neagra



BIROU INDIVIDUAL DE ARHITECTURA <b>EUGENIA BEURAN</b> Dovada de inregistrare nr 34/2002		Denumire proiect: Locuinta si imprejmuire teren Amplasament: strada Gheorghe Negel, Bacau Beneficiar: Clain Vasile		Proiec 1 /200 Faza P.U.D
Proiectat	C.arh. Beuran Eugenia	Scara	<b>REGLEMENTARI URBANISTICE</b>	<b>U3</b>
Desenat	C.arh. Beuran Eugenia	1/500		

