



România
Judetul Bacău
Consiliul Local al Municipiului Bacău

HOTĂRÂRE

privind amenajare PARC – Bulevardul Unirii nr. 3 ce are destinație recreativă pentru populație, pe un teren liber, care face parte din domeniul public al municipiului Bacău.

CONSILIUL LOCAL AL MUNICIPIULUI BACĂU

Având în vedere:

- Prevederile art. 2 lit. „b”, art. 3 și art. 12, din Legea nr. 24/15.01.2007, privind reglementarea și administrarea spațiilor verzi din zonele urbane;
 - Prevederile art.3 și art. 4 din Ordonanța de Urgență nr. 59/20.06.2007 privind instituirea Programului național de îmbunătățire a calității mediului, prin realizarea de spații verzi în localități;
 - Referatul nr. 33309/09.08.2007, al Direcției Servicii Publice;
 - Referatul nr. 465414/09.08.2007 al Direcției Patrimoniu;
 - Expunerea de Motive a Primarului Municipiului Bacău;
- În baza dispozițiilor art. 36 (2) lit. „c” și ale art. 45 (3) și (5) din Legea nr. 215/2001, a administrației publice locale, republicată

Hotărâște

Art. 1. Se aprobă amenajarea obiectivului Parc – Bulevardul Unirii nr. 3 de interes public, ce are destinație recreativă pentru populație, pe teren liber ce aparține domeniului public al municipiului Bacău.

Art. 2. Se acordă pentru amenajarea obiectivului Parc – Bulevardul Unirii nr. 3, spațiu verde nou amenajat, prevăzut la art. 1, suprafața de 15.226 m.p. conform anexei nr. 1, ce face parte integrantă din prezenta hotărâre.

Art. 3. Edificarea obiectivului Parc – Bulevardul Unirii nr. 3 din municipiul Bacău, se face în cadrul „Programului național de îmbunătățire a calității mediului, prin realizarea de spații verzi în localități” instituit conform O.U.G. nr. 59/20.06.2007.

Art. 4 (1) Se desemnează dl. Pricope Corneliu, Director Executiv la Agenția de Dezvoltare Locală Bacău, să reprezinte Autoritatea Locală Bacău în relația cu Administrarea Fondului pentru mediu, până la momentul semnării contractului.

(2) Se împuternicește pentru semnarea contractului cu Administrația Fondului pentru mediu, persoanele:

- D-l Romeo Stavarache, Primarul Municipiului Bacău;
- D-l. Pricope Corneliu, Director Executiv la Agenția de Dezvoltare Locală Bacău;
- D-na Ing. Marcu Viorica, Director Executiv la Direcția Servicii Publice, ca responsabilă de proiect.

Art. 5. Se aprobă documentația tehnico-economică – faza „studiu de fezabilitate”, a obiectivului Parc - Bulevardul Unirii nr. 3, conform anexei nr. 2 ce face parte integrantă din prezenta hotărâre.

Art. 6. Se aprobă indicatorii economico-financiari ai obiectivului prevăzut la art. 1 din prezenta hotărâre, în valoare totală de 1.716.228.17 lei, fără TVA, din care C+ M 1.574.564.92 lei, fără T.V.A. așa cum prevede Devizul General la proiectul – fază S.F. – anexa nr. 3 la hotărâre.

Art. 7. Se aprobă cofinanțarea de la bugetul local, a proiectului de amenajare Parc – Bulevardul Unirii nr. 3, cu 10% din valoarea proiectului de execuție.

PREȘEDINTE DE ȘEDINȚĂ
BOGDAN DAN

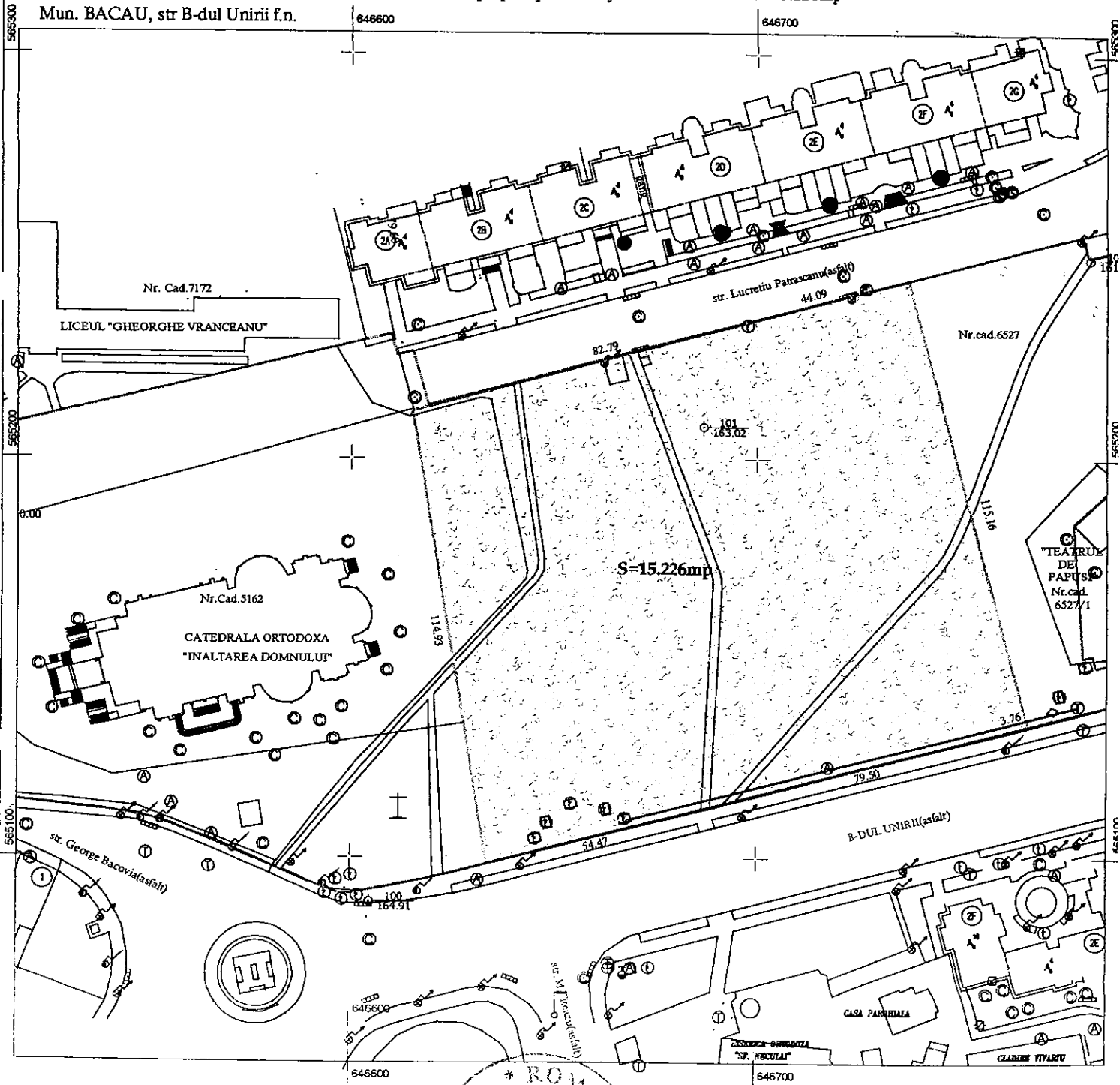


CONTRASEMNEAZĂ
SECRETARUL MUNICIPIULUI BACĂU
Cons. jr. POPOVICI OVIDIU NICOLAE

A handwritten signature in black ink, corresponding to the name Ovidiu Nicolae Popovici mentioned in the text next to it.

Nr. 300
Din 13.08.2007
Red.I.Gh./M.C.
Exp.1/Ds.I-A-4

- Teren aflat in Domeniul Public al Consiliului Local Bacau propus spre amenajarea unui Parculet :S=15.226mp
Mun. BACAU, str B-dul Unirii f.n.



ARHITECT SEF,
SILVIAN CORTEZ

PRESEDINTE DE SEDINTA
BOGDAN DAN



SERVICIUL CADASTRU,
ANGHEL CRISTI

CONTRASEMNEAZĂ
SECRETARUL MUNICIPIULUI BACĂU
Cons. jr. POPOVICIOVICU NICOLAE

DEVIZ GENERAL

Privind cheltuielile necesare rezolvării:

AMENAJARE PARC

BACĂU

B-dul Unirii nr.3

ANEXA NR 3
LA HOTĂRÂREA NR.300
DIN 13.08.2007

Curs de schimb lei/euro= 3.1745 lei/€

| Nr. crt. | DENUMIREA CAPITOLELOR ȘI SUBCAPITOLELOR DE CHELTUIELI | Valoare (inclusiv TVA) | | | |
|-------------------|--|------------------------|-------------------|--|-------------------|
| | | TOTAL | | Din care supusă procedurii de achiziție publică | |
| | | RON | euro | RON | euro |
| 1 | 2 | 3 | 4 | 5 | 6 |
| PARTEA I-a | | | | | |
| | CAPITOLUL 1 - Cheltuieli pentru obținerea și amenajarea terenului | 697,266.0 | 219,645.93 | 697,266.0 | 219,645.93 |
| 1.1 | Obținerea terenului | | | | |
| 1.2 | Amenajarea terenului | 179,810.0 | 56,641.99 | 179,810.0 | 56,641.99 |
| 1.3 | Amenajări pentru protecția mediului | 517,456.0 | 163,003.94 | 517,456.0 | 163,003.94 |
| | CAPITOLUL 2 - Cheltuieli pentru asigurarea utilităților necesare obiectivului | | | | |
| 2.1 | Racord apa | | | | |
| 2.2 | Racord canalizare | | | | |
| 2.3 | Rețea electrică | | | | |
| 2.4 | | | | | |
| 2.5 | | | | | |
| | CAPITOLUL 3 - Cheltuieli pentru proiectare și asistență tehnică | 49,499.5 | 15,592.84 | | |
| 3.1 | Studii de teren | 479.7 | 151.10 | | |
| 3.2 | Obținerea de avize, acorduri și autorizații | 24,456.4 | 7,704.00 | | |
| 3.2.1 | Obținerea de avize, acorduri și autorizații | 5,995.9 | 1,888.78 | | |
| 3.2.2 | Taxă autorizație de construire | 1% | 18,460.4 | 5,815.22 | |
| 3.3 | Proiectare și inginerie | | 16,190.0 | 5,100.00 | |
| 3.3.1 | Proiectare faza PTh | | 9,523.5 | 3,000.00 | |
| 3.3.2 | Proiectare faza SF | | 5,714.1 | 1,800.00 | |
| 3.3.3 | Verificare proiect | 10% | 952.4 | 300.00 | |
| 3.4 | Organizarea procedurilor de achiziție publică | | 5,621.2 | 1,770.73 | |
| 3.5 | Consultanță | 2% | 323.8 | 102.00 | |
| 3.6 | Asistență tehnică | 15% | 2,428.5 | 765.00 | |
| | CAPITOLUL 4 - Cheltuieli pentru investiția de bază | 1,148,775.6 | 361,876.08 | 1,148,775.6 | 361,876.08 |
| 4.1 | Obiecte pentru investiția de bază | 1,148,775.6 | 361,876.08 | 1,148,775.6 | 361,876.08 |
| 4.1.1 | Obiectiv 1-amenaj. construcții | 250,021.0 | 78,759.17 | 250,021.0 | 78,759.17 |
| 4.1.2 | Obiectiv 2-inst. apa-canal | 137,994.1 | 43,469.54 | 137,994.1 | 43,469.54 |
| 4.1.3 | Obiectiv 3-inst. electrice | 760,760.6 | 239,647.37 | 760,760.6 | 239,647.37 |
| 4.1.4 | | | | | |
| 4.1.5 | | | | | |
| 4.4 | Utilaje, echipamente tehnologice și funcționale cu montaj, din care: | | | | |
| 4.4.2 | Utilaje | | | | |
| 4.4.3 | Utilaje | | | | |
| 4.4.4 | | | | | |
| 4.4.5 | | | | | |

PREȘEDINTE DE ȘEDINȚĂ

BOGDAN DAN

CONTRASEMNEAZĂ
SECRETARUL MUNICIPIULUI BACĂU
Cons. jr. POPOVICI OVIDIU NICOLAE

| | | | | | |
|---------|--|---------------------|-------------------|---------------------|-------------------|
| 4.5 | Dolări | | | | |
| 4.5.1 | Dolări | | | | |
| 4.5.2 | Dolări | | | | |
| 4.5.3 | | | | | |
| | CAPITOLUL 5 - Alte cheltuieli | 146,770.4 | 46,234.19 | 122,467.7 | 36,578.57 |
| 5.1 | Organizare de șantier | 27,690.6 | 8,722.83 | 27,690.6 | 8,722.83 |
| 5.1.1 | Lucrări de construcții 1.5% | 27,690.6 | 8,722.83 | 27,690.6 | 8,722.83 |
| 5.1.2 | Cheltuieli conexe organizării de șantier | | | | |
| 5.2 | Comisioane, taxe, cote legale, costuri de finanțare | 24,302.7 | 7,655.61 | | |
| 5.2.1 | Comisioane, taxe, cote legale | 24,302.7 | 7,655.61 | | |
| 5.2.1.1 | Comisionul băncii finanțatoare | 9,368.7 | 2,951.22 | | |
| 5.2.1.2 | Cota I.S.C. 0.7% | 8,041.4 | 2,533.13 | | |
| 5.2.1.3 | Cota I.S.C. 0.1% | 1,148.8 | 361.88 | | |
| 5.2.1.4 | Cota C.S.C. 0.5% | 5,743.9 | 1,809.38 | | |
| 5.2.1.5 | Prime de asigurare | | | | |
| 5.2.2 | Costul creditului | | | | |
| 5.3 | Cheltuieli diverse și neprevăzute 5.0% | 94,777.1 | 29,855.74 | 94,777.1 | 29,855.74 |
| | CAPITOLUL 6 - Cheltuieli pentru darea în exploatare | | | | |
| 6.1 | Pregătirea personalului de exploatare | | | | |
| 6.2 | Probe tehnologice | | | | |
| | TOTAL | 2,042,311.5 | 643,349.04 | 1,968,509.3 | 620,100.59 |
| | Din care C + M | 1,873,732.3 | 590,244.84 | 1,873,732.3 | 590,244.84 |
| | PARTEA a II-a | | | | |
| | Valoarea rămasă actualizată a mijloacelor fixe existente, incluse în cadrul obiectivului de investiție | | | | |
| | PARTEA a III-a | | | | |
| | Fondul de rulment necesar pentru primul ciclu de producție | | | | |
| | TOTAL GENERAL - inclusiv TVA 19% | 2,042,311.5 | 643,349.04 | 1,968,509.3 | 620,100.59 |
| | Din care C + M - inclusiv TVA 19% | 1,873,732.3 | 590,244.84 | 1,873,732.3 | 590,244.84 |
| | TOTAL GENERAL - fara TVA 19% | 1,716,228.17 | 540,629.45 | 1,654,209.50 | 521,092.93 |
| | Valoare TVA | 326,083.35 | 102,719.59 | 314,299.81 | 99,007.66 |
| | Din care C + M - fara TVA 19% | 1,574,564.92 | 496,004.07 | 1,355,042.17 | 426,852.16 |
| | Valoare TVA | 299,167.33 | 94,240.77 | 299,167.33 | 94,240.77 |

Director General
 arh. Adriana Săndulescu



EVALUARE OBIECT 1.2.

LUCRARI AMENAJARE TEREN

în lei și euro, la cursul de schimb din data de: 8/1/07

Curs de schimb lei/euro= 3.1745 lei/1€

| Nr.crt. | Descrierea lucrarilor | U/M | Cantitate | Pret unitar | TOTAL | |
|---------|----------------------------|-----|-----------|-------------|------------|-----------|
| | | | | | RON | EURO |
| 1 | Lucrari terasamente | mc | 10.00 | 441.18 | 4,411.77 | 1389.7511 |
| 2 | Nivelare si terasare teren | mp | 15,226.00 | 0.84 | 12,794.96 | 4,030.54 |
| 3 | Araturi de plantare | mp | 7,550.00 | 0.07 | 507.56 | 159.89 |
| 4 | Scarificare | mp | 7,550.00 | 0.07 | 507.56 | 159.89 |
| 5 | Decopertari | mp | 7,676.00 | 0.84 | 6,450.42 | 2,031.95 |
| 6 | Sapare de gropi | buc | 10,030.00 | 12.61 | 126,428.57 | 39,826.29 |
| | | | | | | |
| | | | | | | |
| | | | | | | |
| | | | | | | |
| | TOTAL I | | | | 151,100.84 | 47,598.31 |
| | Valoare TVA 19% | | | | 28,709.16 | 9,043.68 |
| | TOTAL OBIECT | | | | 179,810.00 | 56,641.99 |

Intocmit

arh. Adriana Sandulescu



EVALUARE OBIECT 1.3.
ENTRU PROTECTIA MEDIULUI

in lei și euro, la cursul de schimb din data de: 8/1/07

Curs de schimb lei/euro= 3.1745 lei/1€

0

| Nr.crt. | Descrierea lucrarilor | U/M | Cantitate | PU | TOTAL | |
|---------|--|------|-----------|--------|------------|------------|
| | | | | | RON | EURO |
| 1 | Aport de material pamantos(transport si fertilizare chimica si organica) | mp | 7,550.00 | 2.15 | 16,225.21 | 5111.10834 |
| 2 | Plantari si intretinere | buc | 10,030.00 | 14.77 | 148,143.10 | 46,666.59 |
| 3 | Achizitie puieti - foioase | buc | 200.00 | 42.04 | 8,407.98 | 2,648.60 |
| 4 | Achizitie puieti - conifere | buc | 300.00 | 168.19 | 50,457.71 | 15,894.70 |
| 5 | Achizitie seminte gazon | mp | 7,000.00 | 0.49 | 3,429.30 | 1,080.26 |
| 6 | Tratamente fito | mp | 7,550.00 | 0.86 | 6,493.00 | 2,045.36 |
| 7 | Imprejmuire cu arbusti ornamentali | fire | 4,000.00 | 50.42 | 201,680.67 | 63,531.48 |
| | | | | | | |
| | | | | | | |
| | | | | | | |
| | TOTAL I | | | | | |
| | Valoare TVA 19% | | | | 434,836.98 | 73,446.62 |
| | TOTAL OBIECT | | | | 82,619.03 | 13,954.86 |
| | | | | | 517,456.00 | 87,401.48 |

Intocmit

arh.Adriana Sandulescu



A handwritten signature in black ink, appearing to be 'Adriana Sandulescu', written over the stamp area.



BACĂU, sî. Lucreția Patrascariu 2

600204 ROMANIA
JU4 143-1993 R281467
te: /fax 0234/544939
arhadrian.esandulescu@yahoo.com

PROIECT NR.49

DIN 2007

DENUMIREA : AMENAJARE PARC

**AMPLASAMENTUL: MUNICIPIUL BACAU
JUD.BACAU**

BENEFICIAR : PRIMARIA MUNICIPIULUI BACAU

FAZA : STUDIU DE FEZABILITATE - (SF)

PRESEDINTE DE SEDINTA
BOGDAN DAN



CONTRASEMNEAZĂ
SECRETARUL MUNICIPIULUI BACĂU
Cons. jr. POPOVICI OVIDIU NICOLAE



IMPEX S.R.L.

BACAU, str. Libertatii nr. 10

RO 001 ROMANIA

C. 04 143-1383 P. 0201400

tel/fax 0234/544909

anadriana sandulescu@yahoo.com

Lucrare: AMENAJARE PARC - BACAU B-DUL UNIRI NR 3
Faza S.F. - STUDIU DE FAZABILITATE
Beneficiar: MUNICIPIUL BACAU, JUD. BACAU
PR. MARIA VUNICIPULUI BACAU

Lista de semnaturi

DIRECTOR arh. Adriana Sandulescu

SEF PROIECT arh. Adriana Sandulescu

Urbanism:

arh. Adriana Sandulescu

arh. Mircea Sandulescu

ing. Simona Tudorache

Rețele edilitare:

ing. Vlad Popa

ing. Constantin Livint

Sond. Geologic:

ing. Augustin Stelian





SAM IMPEX SRL

Buletin de nivel de servicii

ROMANIA

1001120/2007

001/031/544930

Arhitectura - amenajare si constructii

Locul: AMENAJARE PARC - BACAU B D L IL JIULI DE LA
Pact: S.P. - STUDIU DE FEZABILITATE
MUNICIPIUL BACAU, JU.D. BACAU
Beneficiar: PRIMARIA MUNICIPIULU BACAU

BORDEROU

A. PIESE SCRISE

- FOAIE DE CAPAT
- LISTA SEMNATURI
- CERTIFICAT DE URBANISM - (FOTO COPIE)
- AVIZE
- BORDEROU
- MEMORIU - STUDIU DE FEZABILITATE
- DEVIZ GENERAL
- DEVIZE PE OBIECT
- EVALUARI
- REFERAT GEOTEHNIC

B. PIESE DESENATE

- PLAN DE INCADRARE IN ZONA
- EXTRAS DIN PUG
- PLAN SITUATIE EXISTENT
- PLAN SITUATIE PROPUNERE
- PLAN AMENAJARE PARC CATEDRALA

S.C. SAM IMPEX SRL

Director General

Arh. Adriana Sandulescu



ROMANIA
JUDEȚUL BACĂU
PRIMĂRIA MUNICIPIULUI BACĂU

Primar

Nr. 14/1007 din 10.08.2007

În conformitate cu prevederile Legii nr.50/1991 privind autorizarea executării lucrărilor de construcții, cu modificările și completările ulterioare,

**SE PRELUNGEȘTE VALABILITATEA
CERTIFICATULUI DE URBANISM**

de la data de _____ până la data de _____

După această dată, o nouă prelungire a valabilității nu este posibilă, solicitantul urmând să obțină, în condițiile legii, un alt certificat de urbanism.

PRIMAR,

SECRETAR,

L.S.

ARHITECT ȘEF,

Data prelungirii valabilității: _____

Achitat taxa de: _____ lei, conform chitanței nr. _____ din _____

Transmis solicitantului la data de _____ direct / prin poștă.

CERTIFICAT DE URBANISM

Nr. 790 din 10.08.2007

Urmare cererii adresate de CONSILIUL LOCAL AL MUNICIPIULUI BACAU
cu domiciliul/sediul în județul BACAU municipiul/oraș/comuna BACAU
satul _____ sectorul _____ cod poștal _____
strada Cl. Mărășești nr. 6 bl. _____ sc. _____ et. _____ ap. _____
telefon/fax _____ e-mail _____
înregistrată la nr. 54/1535 din 08.08.2007

În conformitate cu prevederile Legii nr. 50/1991, privind autorizarea executării lucrărilor de construcții, cu modificările și completările ulterioare, se

CERTIFICĂ:

Pentru imobilul - teren și / sau construcții - situat în județul BACĂU, orașul BACĂU, cod poștal _____ strada Bd. Unirii nr. _____ bl. _____ sc. _____ et. _____ ap. _____ sau identificat prin _____ plan de situație _____

În temeiul reglementărilor documentației de urbanism nr. 34 / 99, faza PUG/PUZ/PUD aprobată cu hotărârea Consiliului județean/local Bacău nr. 38 / 31.03.2000

1. REGIMUL JURIDIC

Teren situat în intravilanul localității prop. publică a municip. Bacău.

Terenul se află în zona veche a orașului și în interdicție temporară de construire.

2. REGIMUL ECONOMIC - Polosința actuală - teren de utilitate publică. Funcțiunea aprobată prin PUG/2000 este zonă mixtă de spații plantate, agrement și sport și căi de comunicație rutieră și amenajări aferente din zona centrală a municipiului, inclusă în UTR 1. Terenul se află în zona A de impozitare.

3. REGIMUL TEHNIC

Funcțiunile dominante ale zonei, sau în lipsa acestora, funcțiunile dominante ale zonei sunt: construcție până la înălțimea unei acoperșiri de urbanism. xx. Funcțiunea dominantă a zonei este căi de comunicație rutieră, parcuri, complexe sportive, rețea, turism, parcele de protecție.

Funcțiuni complementare admise:

- servicii compatibile funcției de bază a zonei
- rețele tehnico-edilitare
- instituții publice sau servicii nepoluante care completează funcțiunea de bază a zonei (cultură, educație, alimentație publică, comerț)
- accese pietonale și carosabile
- rețele tehnico-edilitare

Se solicită amenajare parc.

Utilități existente în zonă: en. electrică, gaze, apă, canal, telecomunicații, energie termică.
Accesele în parc nu vor influența fluxul auto și pietonal existent în zonă.

Prezentul certificat de urbanism poate fi utilizat / nu poate fi utilizat în scopul declarat pentru/ întrucât

- obținerea autorizației de construire amenajare parc

4. CEREREA DE EMITERE A AUTORIZAȚIEI DE CONSTRUIRE / DESFIINȚARE VA FI ÎNSOȚITĂ DE URMĂTOARELE DOCUMENTE:

a) Titlul asupra imobilului (copie legalizată)

b) Proiectul de autorizare a executării lucrărilor de construcții

- PAC PAD POE

c.) Fișele tehnice necesare emiterii Acordului Unic

c.1. Avize și acorduri privind utilitățile urbane și infrastructura:

- | | |
|---|---|
| <input checked="" type="checkbox"/> alimentare cu apă | <input checked="" type="checkbox"/> canalizare |
| <input checked="" type="checkbox"/> alimentare cu energie electrică | <input checked="" type="checkbox"/> alimentare cu energie termică |
| <input checked="" type="checkbox"/> gaze naturale | <input checked="" type="checkbox"/> telefonizare |
| <input checked="" type="checkbox"/> salubritate | <input type="checkbox"/> transport urban |

Altele

c.2. Avize și acorduri privind:

- | | |
|--|--|
| <input type="checkbox"/> prevenirea și stingerea incendiilor | <input type="checkbox"/> apărarea civilă |
| <input checked="" type="checkbox"/> protecția mediului | <input checked="" type="checkbox"/> sănătatea populației |

d.) Avizele / acordurile și alte documente ce se asigură de către solicitant

d.1. Avizele / acordurile specifice ale administrației publice centrale și/sau ale serviciilor descentralizate ale acestora:

d.2. Alte avize / acorduri:

d.3. Studii de specialitate:

e.) Documentele de plată ale următoarelor taxe:

CERTIFICATUL DE URBANISM NU ȚINE LOC DE AUTORIZAȚIE DE CONSTRUIRE/DESFIIINȚARE ȘI NU CONFERĂ DREPTUL DE A EXECUTA LUCRĂRI DE CONSTRUCȚII

Prezentul certificat de urbanism are valabilitate de 12 luni de la data emiterii.

PRIMAR,
Ing. Roue Stavarache

SECRETAR,
Ovidiu N. Popovici
ARHITECT ȘEF,
Silvian Cortez

Achitat taxa de _____ lei., cf. chitanței nr. _____
Prezentul certificat de urbanism a fost transmis solicitantului direct/prin poștă la data de: 10.05.2007


PLAN DE INCADRARE IN ZONA

(intravilan)

SCARA 1:5000



Amplasamentul studiat



CERTIFICATUL DE AUTORIZARE
Nomenclatura: L-35-54-B-d-1-II

Arhitect: sof

P.F.A. OBADA VLAD IOAN

Autorizatie: Seria IS Nr.00087

Cod Fiscal: 1790717221217

Sedint: Iasi, str. Prof. A. Sesan 20/13/19

Beneficiar: CONSILIUL LOCAL BACAU

Faza

Amplasament: B-dul Unitii
Mun. Bacau

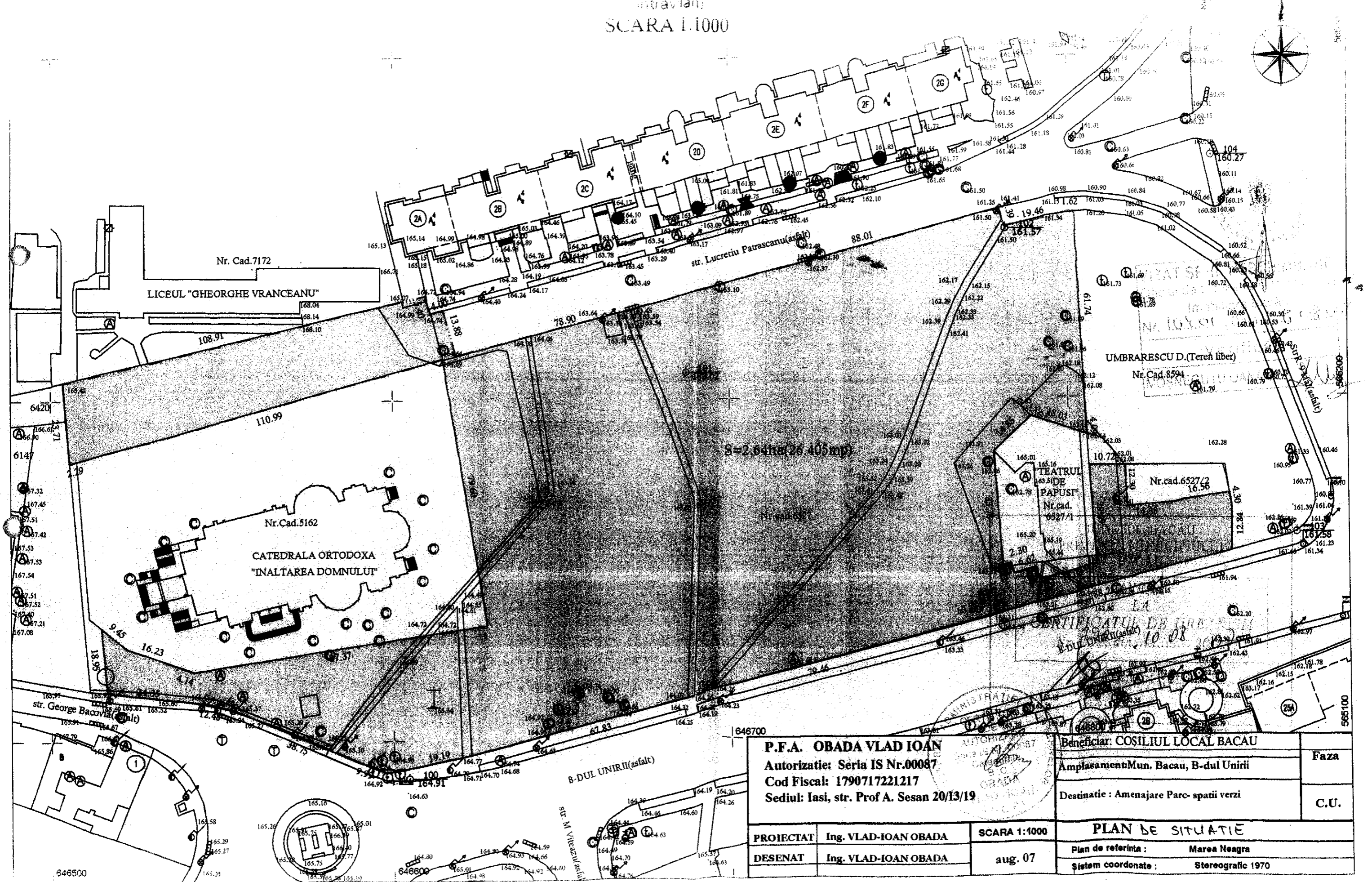
C.U.

Destinatie : Amenajare Parcului - spatii verzi

| | | | |
|-----------|----------------------|--------------|---------------------------------------|
| PROIECTAT | Ing. VLAD-IOAN OBADA | SCARA 1:5000 | PLAN DE INCADRARE IN ZONA |
| DESNAT | Ing. VLAD-IOAN OBADA | aug. 07 | Plan de referinta : Marea Neagra |
| | | | Sistem coordonate : Stereografic 1970 |

PLAN DE SITUATIE

intravilan
SCARA 1:1000

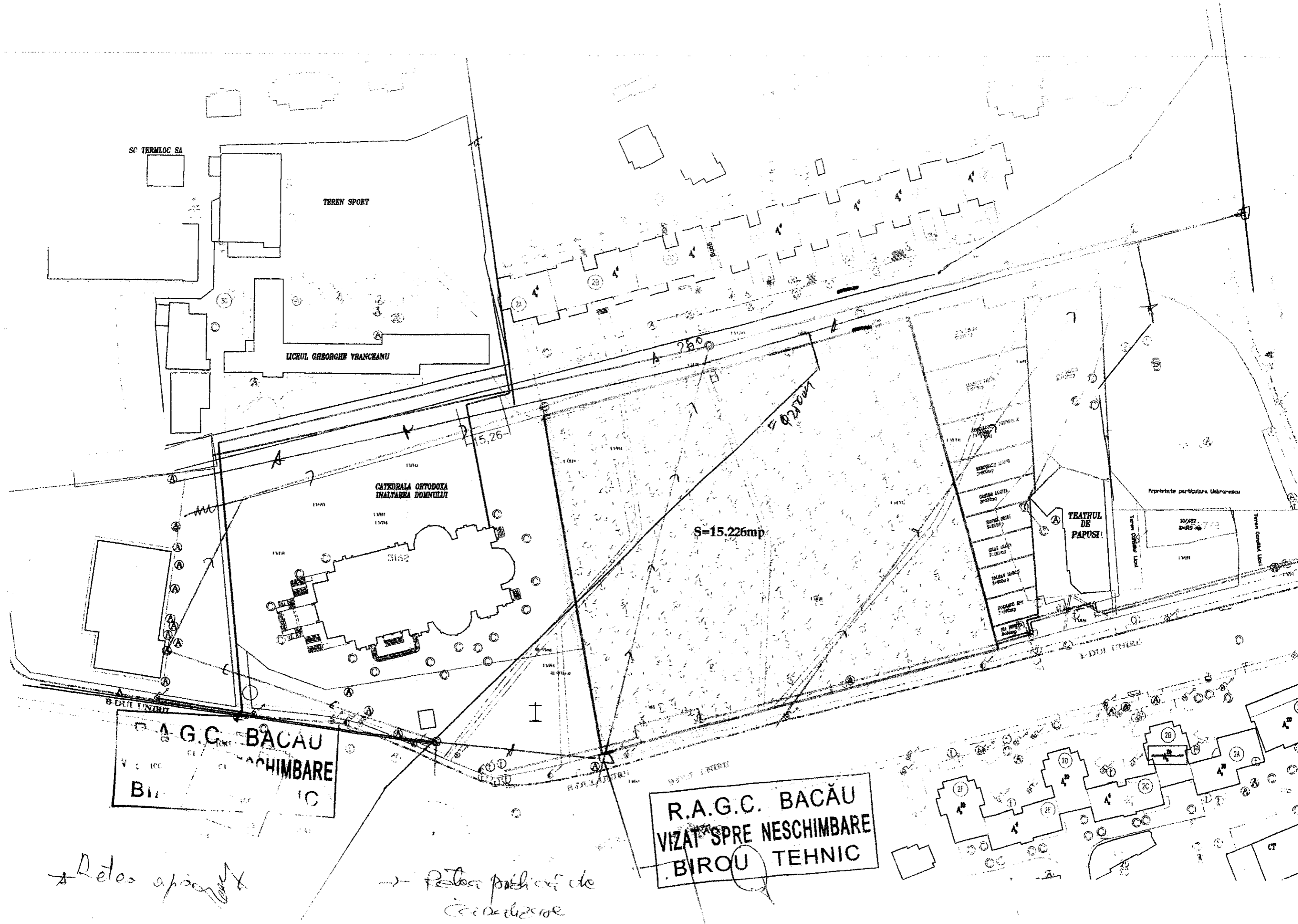


P.F.A. OBADA VLAD IOAN
 Autorizatie: Seria IS Nr.00087
 Cod Fiscal: 1790717221217
 Sediul: Iasi, str. Prof A. Sesan 20/13/19

Beneficiar: COSILIUL LOCAL BACAU
 Amplasament: Mun. Bacau, B-dul Unirii
 Destinatie: Amenajare Parc- spatii verzi

PROIECTAT Ing. VLAD-IOAN OBADA
 DESENAT Ing. VLAD-IOAN OBADA

SCARA 1:1000
 aug. 07
PLAN DE SITUATIE
 Plan de referinta: Marea Neagra
 Sistem coordonate: Stereografic 1970

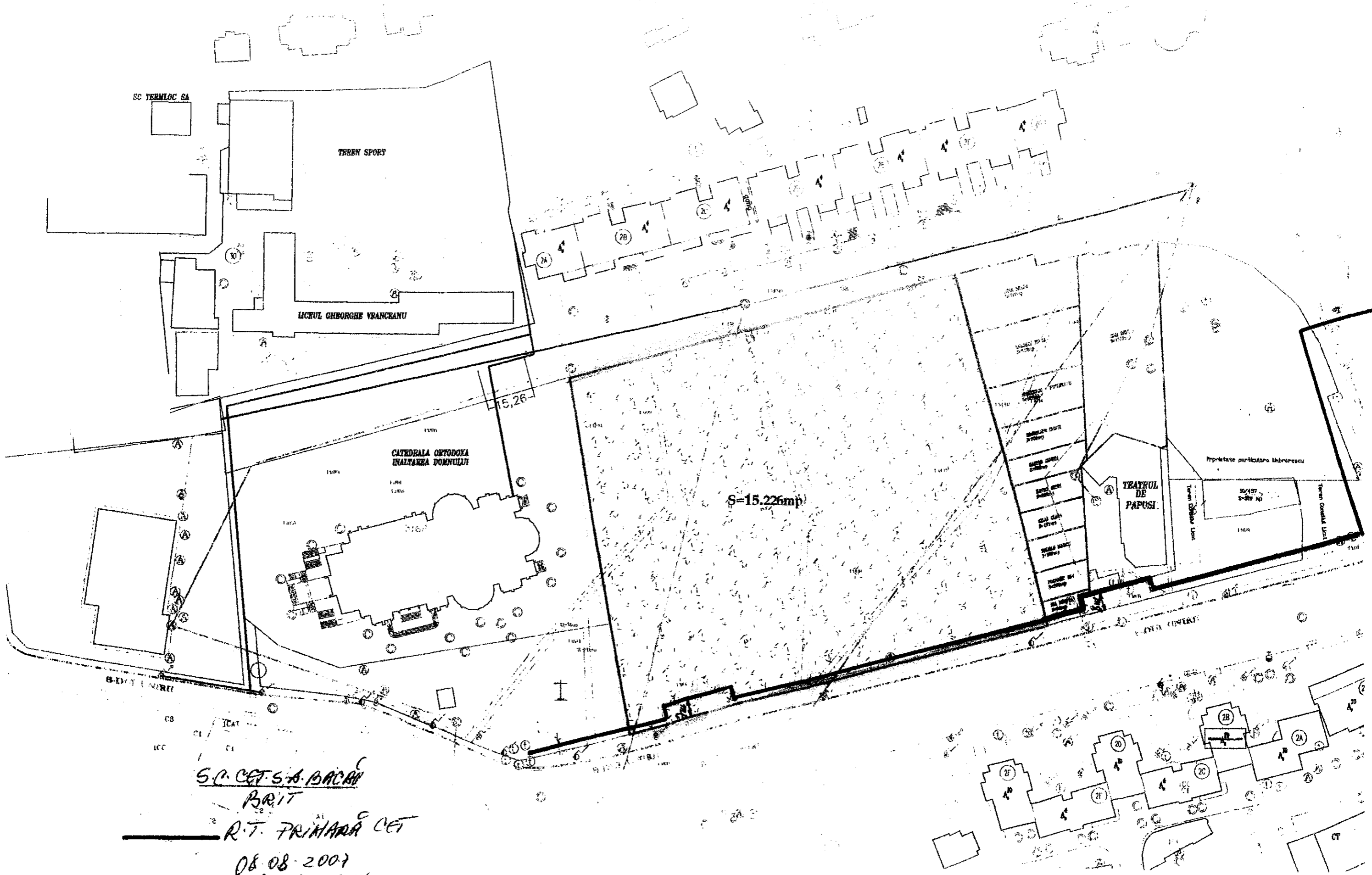


R.A.G.C. BACĂU
VIZAT SPRE NESCHIMBARE
BIROU TEHNIC

R.A.G.C. BACĂU
VIZAT SPRE NESCHIMBARE
BIROU TEHNIC

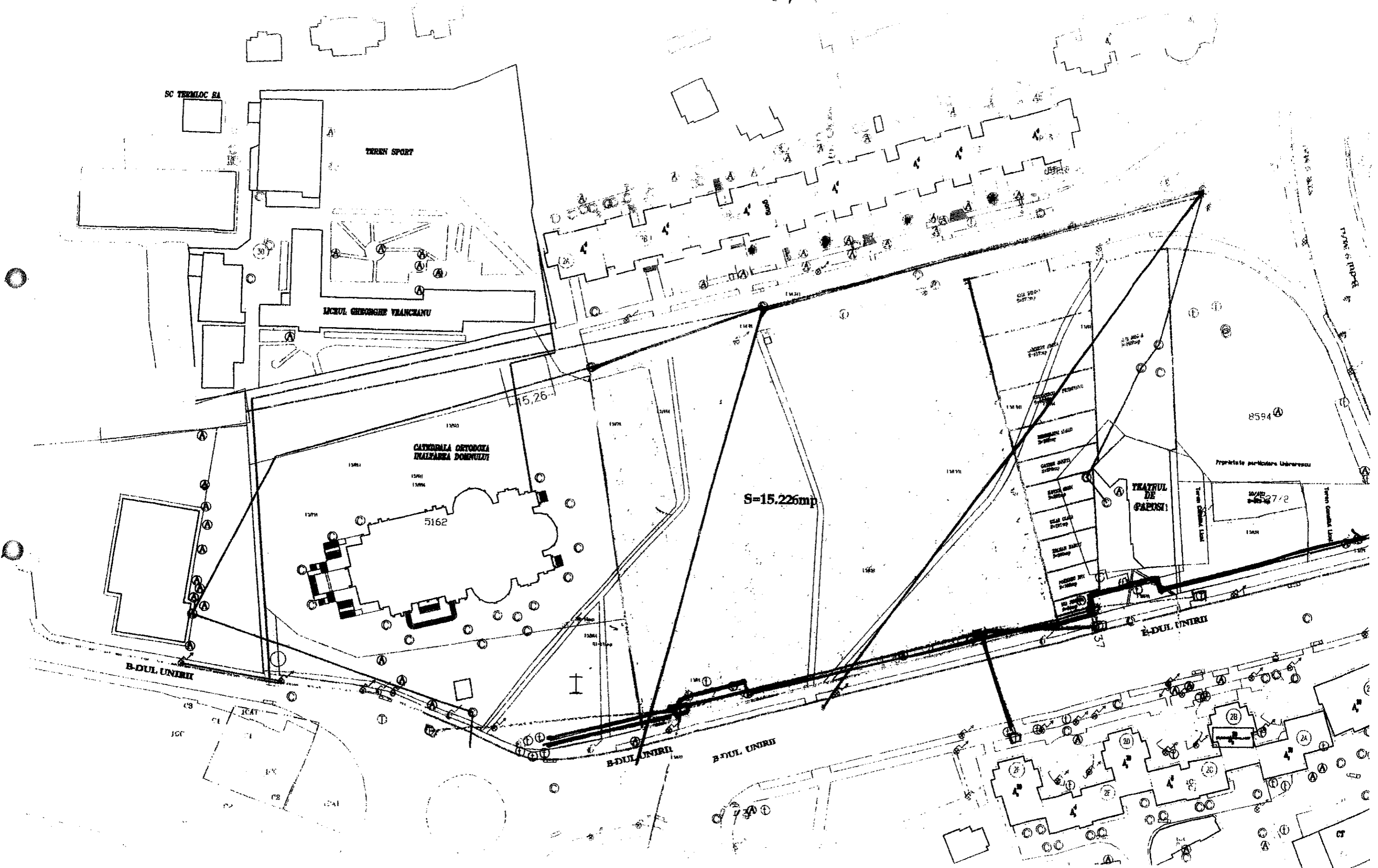
Detas ap...

Posta poliției de circumscripție



S.C. CET. S.A. BACAU
BRIT
R.T. PRIMARIA CET
08.08.2007
N. SOTASOLE ANCI
W. LUMI

== linistele de la ...
== linist. CET

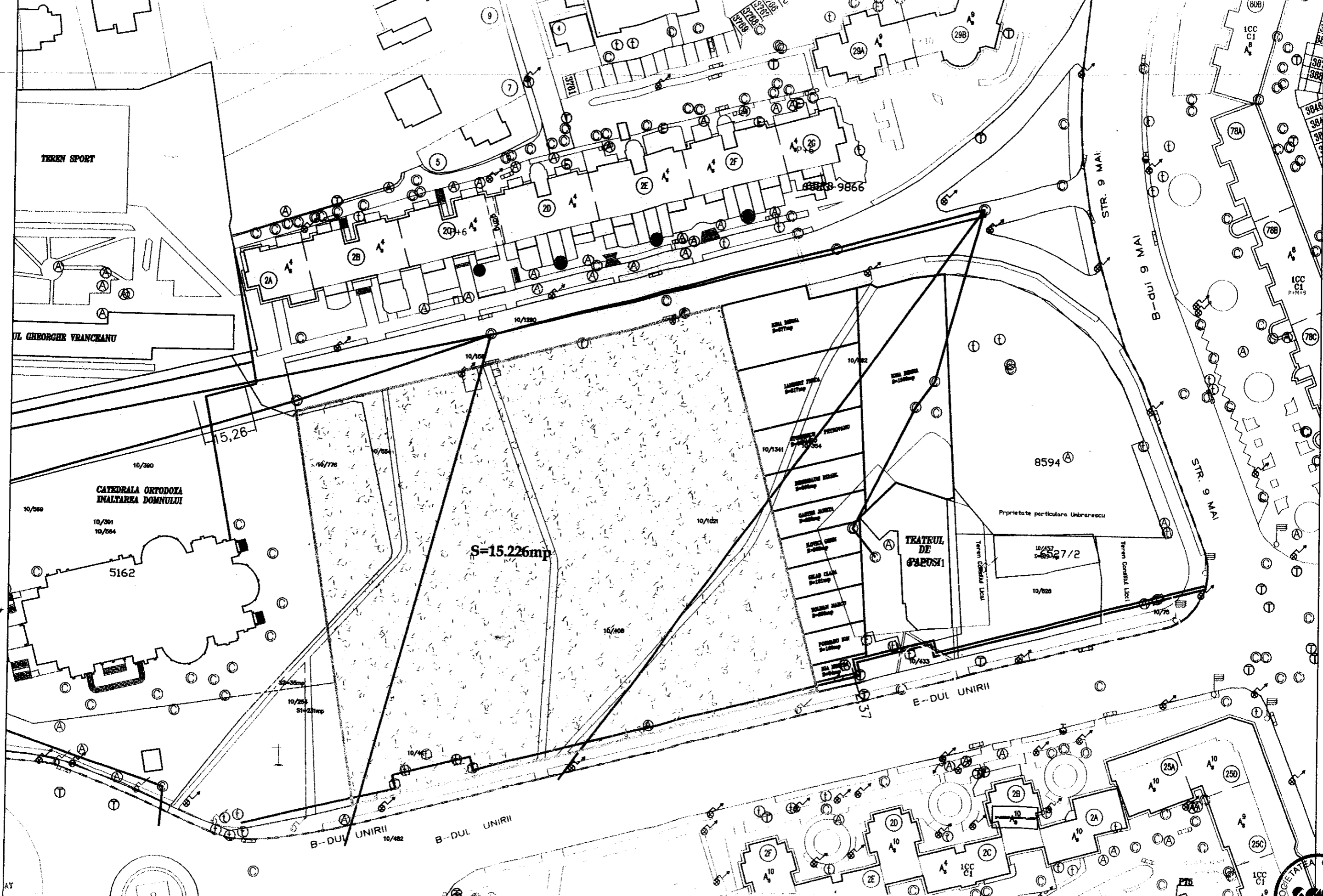






ing. P. Luca

10.08.2007

In perimetrul marcat nu sunt rețele de gaze naturale



| | | | |
|---|-----------------------------|--|--|
|  IMPEX S. R. L. SR EN ISO 9001, 2001 | | TITLUL LUCRARII: AMENAJARE PARC BACAU - BULEVARDUL UNIRII NR 3 BENEFICIAR: PRIMARIA MUNICIPIULUI BACAU | |
| Proiectat: Arh SANDULESCU Redactat: Arh SANDULESCU Seta Locat: Arh SANDULESCU | Scaara: 1:100 Faza: P.E. | PLAN SITUATIE EXISTENTA | |





Recluz

L-35-54-B-d-7-11

○ Amplasament studiat



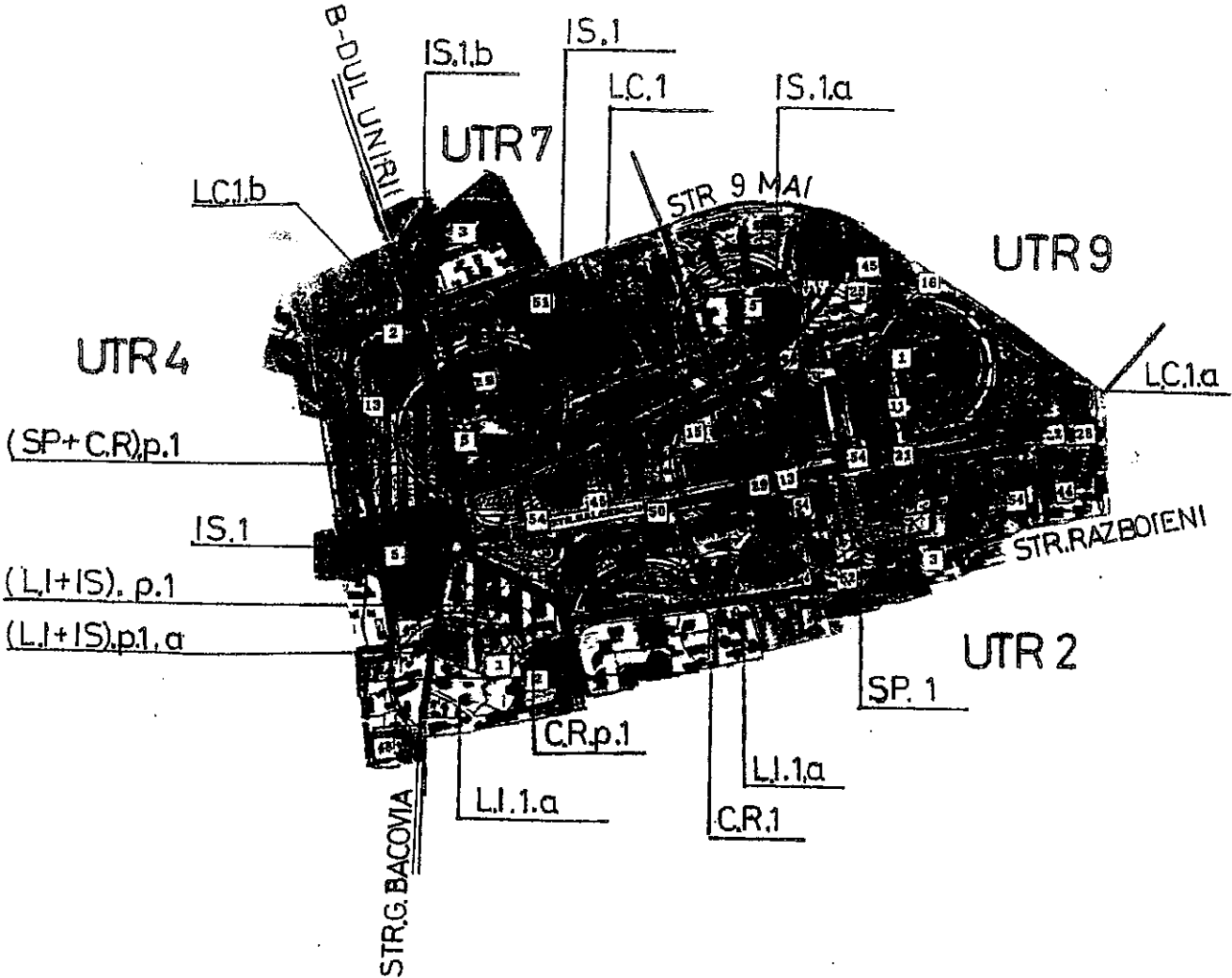
IMPEX S R. L.
SR EN ISO 9001:2001


Proiectat de: Arh. SANDULESCU A.
Redactat de: Arh. SANDULESCU A.

TITLUL LUCRARI: AMENAJARE PARC
BACAU - BULEVARDUL UNIRII NR. 3
BENEFICIAR: PRIMARIA MUNICIPIULUI BACAU

Scara: 1:5000

PLAN DE INCADRARE



| | | | | |
|--|--------------------|---|-----------------------|-------------------|
|  IMPEX S. R. L. J04 / 143 / 1993 SR EN ISO 9001 : 2001 | | TITLUL LUCRARI: AMENAJARE PARC BACAU - BULEVARDUL UNIRII NR.3 BENEFICIAR: PRIMARIA MUNICIPIULUI BACAU | | |
| Proiectat | Arh. SANDULESCU A. | Scara: | EXTRAS DIN PUG | Pr. nr. 49/2007 |
| Redactat | Arh. SANDULESCU A. | 1: 5000 | | PLA1 |
| Sef proiect | Arh. SANDULESCU A. | FAZA: S.F. | | DATA: august 2007 |

str. Lucretia Patrascanu

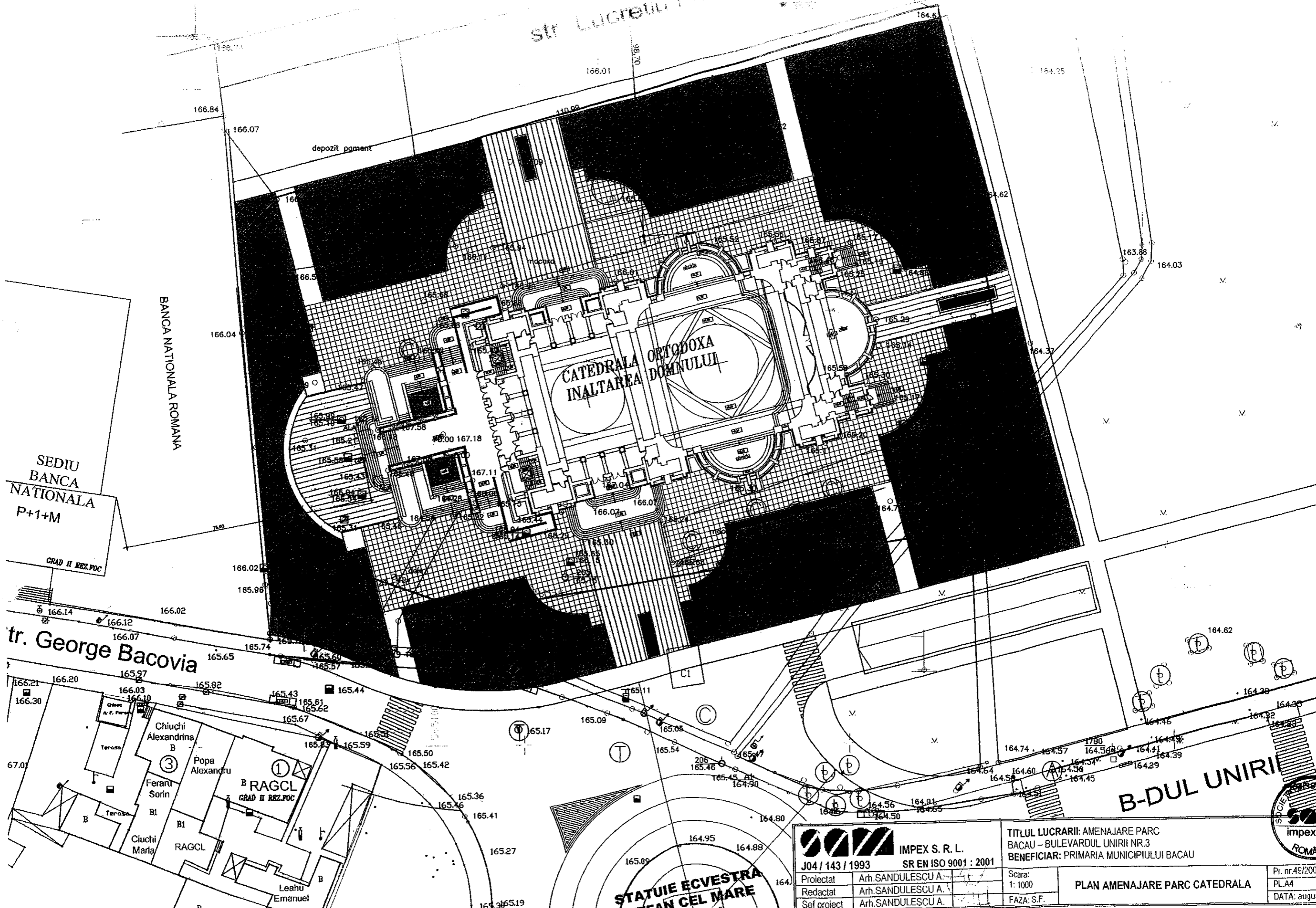
BANCA NATIONALA ROMANA



SEDIU
BANCA
NATIONALA
P+1+M
GRAD II REZ.POC

tr. George Bacovia

STATUIE ECVESTRĂ
MAREAN CEL MARE

B-DUL UNIRII



| | | | | |
|--|-------------------|--|---------|---|
|  IMPEX S. R. L. SR EN ISO 9001 : 2001 | | TITLUL LUCRARII: AMENAJARE PARC BACAU - BULEVARDUL UNIRII NR.3 BENEFICIAR: PRIMARIA MUNICIPIULUI BACAU | |  Pr. nr.49/2007 PL.A4 DATA: august 2007 |
| Proiectat | Arh.SANDULESCU A. | Scara: | 1: 1000 | |
| Redactat | Arh.SANDULESCU A. | FAZA: | S.F. | |
| Sef proiect | Arh.SANDULESCU A. | PLAN AMENAJARE PARC CATEDRALA | | |



SAM IMPEX SRL

B-dul Unirii nr.3, BACAU

RO90300194 ABRA

1114 140 1900 400000

tel/fax 0234/544000

in alt amănunt la sediul firmei - Bacău

Ok. nr. 491/2008

Denumirea investitiei: AMENAJARE PARC

Amplasamentul: BACAU - B-dul Unirii nr.3

Beneficiar: PRIMARIA MUNICIPIULUI BACAU

MEMORIU GENERAL

CAPITOLUL I -- DATE GENERALE

1.1. Denumirea Obiectivului:

- AMENAJARE PARC

Bulevardul Unirii nr.3

1.2. Elaborator:

- S.C. SAM IMPEX SRL BACAU

1.3. Ordonator principal de credite:

- PRIMARIA MUNICIPIULUI BACAU

1.4. Investitor:

- PRIMARIA MUNICIPIULUI BACAU

Amplasament:

Parcul ce face obiectul acestui proiect este amplasat in zona centrala a Bacaului, o zona de constructii inalte, intens circulata, pe un teren delimitat de strazi pe trei laturi: Bulevardul Unirii - la sud, str.Lucretiu Patrascanu - la nord, str.9 Mai - la est si Catedrala Ortodoxa - la vest.

Terenul in suprafata de 15 226 mp. este in proprietatea Primariei Municipiului Bacau, conform cartii funciare anexate.

Pentru acest teren PUG Bacau proiect nr.34/1999 prevede ca utilizare functionala amplasarea de spatii verzi, institutii si servicii, functiune ce se incadreaza in prevederile proiectului abordat.

Calitatea locuirii in aceasta zona s-a depreciat mult in ultimii ani, pe de o parte datorita imbatranirii fondului construit pentru locuinte, iar pe de alta parte datorita invaziei parcarilor si garajelor pe seama spatiului verde, proiectate initial in incintele de locuinte. Si a locurilor de joaca pentru copii.

Multe dintre aceste locuinte au fost vandute de catre cei ce au avut posibilitati financiare pentru a-si construi o casa, astfel ca majoritatea locuitorilor nu au multe resurse financiare nici pentru petrecerea timpului liber.

Diminuarea veniturilor populatiei de la orase si legat de acestea, a bugetelor autoritatilor locale, au dus la restrangerea investitiilor publice in infrastructura de baza a oraselor, la deteriorarea vietii citadine, cu impact asupra calitatii vietii locuitorilor din mediul urban.

Este cazul deopotriva al zonelor periferice ale oraselor dar si a zonelor centrale ale acestora, unde cladiri de mare valoare istorica, culturala si artistica sunt abandonate sau intr-o stare avansata de degradare, locuite de minoritati etnice sau categorii de populatie marginalizate.

De asemenea, aceste zone inregistreaza un grad ridicat de deteriorare a spatiilor publice: strazi cu pavaj/asfalt deteriorate, iluminat stradal incomplet si/sau inadecvat, suprafata redusa a parcurilor si zonelor de recreere, etc., aceasta situatie este agravata de absenta sau

caracterul limitat al activitatilor antreprenoriale, ceea ce face ca bugetul acestor comunitati sau poata face fata cerintelor de refacere a infrastructurii urbane de baza, de punere in valoare a unor vechi areale urbane, care ar putea atrage micii intreprinzatori, sau de sprijinire a categoriilor dezavantajate.

Acest program de finantare initiat de guvern vine in sprijinul comunitatilor locale pentru reabilitarea si creerea de noi spatii verzi, precum si pentru dezvoltarea si/sau reabilitarea spatiilor publice – parcaje, iluminat public, locuri de joaca pentru copii, banci, cosuri de gunoi, fantani arteziene, cismele, locuri de agrement

Obiective:

1. Cresterea suprafetei de spatiu verde pe cap de locuitor in orasul Bacau, ca factor de ameliorare a mediului urban;
2. Creerea in centrul orasului, intre cele doua Biserici Ortodoxe: Sfantul Nicolae si Catedrala Ortodoxa, a unui parc in continuarea parcului deja proiectat in jurul Catedralei Ortodoxe, conform planului anexat.
3. Pastrarea si dezvoltarea valorilor arhitecturale a imobilelor din zona prin dezvoltarea unor trasee pietonale existente pe traseul unor vechi strazi desfiintate Lucretiu Patrascanu si str.Pietii;
4. Imbogatirea spatiului public urban, cu amenajari de calitate care sa ofere posibilitati de comunicare si dezvoltare publica, de etalare si socializare;
5. Cresterea sigurantei cetateanului in spatiile publice (achizitionarea sistemului de supraveghere video).

Studiul analizeaza posibilitatea realizarii pe suprafata de 15 200 mp. Afiata in domeniul privat a Primariei Municipiului Bacau a unui parc care sa cuprinda o suprafata mare de spatiu verde precum si multiple amenajari si dotari care sa ofere posibilitatea desfasurarii de activitati recreative si de destindere pentru un numar cat mai mare de persoane de diferite varste.

Realizarea acestui parc face parte din programul administratiei locale de revitalizare a zonei centrale, cuprizand si aceasta zona. Acest program cuprinde amenajarea mai multor spatii verzi, cu dotare de mobilier urban de calitate si legarea lor printr-un traseu pietonal coerent, o revansa necesara asupra traficului auto care a acaparat majoritatea cailor de circulatie.

Deasemenea tema de dezvoltare a acestor spatii pietonale este de a prefigure actiuni si activitati posibile care sa faciliteze comunicarea si exprimarea libera.

Descriere functionala:

Parcul proiectat este gandit ca un mare spatiu verde ornamentat cu pomi si arbusti autohtoni si in special din cei care infloresc – meri salbatici, castani, liliac, iasomie, salcam, corn.

In interior, printre pantele line ale peluzelor, doua ochiuri de apa vor fi centrul a doua spatii diferite:

- primul – rotund cu $R = 5$ m., in apropierea catedralei, inconjurat de peluza, cu locuri de stat de jur imprejurul, loc de liniste si regasire de sine, o masa a tacerii;
- al doilea – un dreptunghi de 7 m. x 2 m., o lentila de apa de mica

adancime prin care se vede fundul bazinului placat cu piatra naturala – granit semifinisat in care sunt incastrate spoturi si jeturi de apa ca rabufnirea unui izvor , va creea un sens parcurgerii axului virtual al catedralei. Acest bazin va fi strajuit de o statuie de 1,5 m.inaltime din marmura alba.

La intersectia axelor majore se va amplasa un podium circular placat cu lemn protejat cu rasini, cu inaltimea de 35 cm., ca loc de manifestare individuala sau colectiva, organizata sau intamplatoare.

In parc, inconjurate de vegetatie se vor amplasa doua spatii de joaca pentru copii pe grupe de varste, iar in apropiere doua cabine ecologice pentru WC-uri.

Aleile parcului vor fi pavate-cu dale autoblocante combinate cu dalaje de piatra naturale de rau montata in careuri decorative.

Jardinierele vor fi din zidarie de piatra de Slanic fasonata.

Bancile vor fi din baghete de lemn protejate cu rasini transparente pe schelet metallic, fixate in pavaj.

Spatiul verde va fi irigat cu un sistem de irigatii toro cu picuratoare DL 2000 alimentat din rezervoare subterane care vor colecta apa de ploaie din sistemul de rigole a parcului, precum si din reseaua orasului ca alternativa.

Sistemul de iluminat compus din stalpi ornamentali, pitici, si spoturi incastrate in pavaj vor avea alimentare la reseaua electrica a orasului sau panouri solare.

Aceste alei, generos dimensionate ar putea fi locul predilect de organizare a targurilor de arta, de carte, de flori, precum si a concursurilor de tot felul din zilele de sarbatoare a orasului.

Pe aleea ce traverseaza diagonal parcul, pe vechiul traseu a si azi Lucretiu Patrscanu ce lega centrul de "Pompierii vechi" s-au amplasat sapte module expozitionale gandite ca obiecte decorative care sa includa un acoperis realizat dintrun panou solar care va furniza pet imp de noapte lumina necesara modului respective.

Acest parcurs expozitional permanent va cuprinde materiale de promovare si informare asupra trecutului, prezentului si viitorului orasului -- brosure care informeaza populatia despre deciziile administratiei locale, despre proiecte in curs sau de viitor, locul unde se pot face sondaje de opinie sau pune intrebari, o certitudine a transparentei si democratiei

Deasemenea optiunea Bacaului de a folosi la iluminatul public si panouri solare ca sursa complementara va convunge bacauanii de eficienta sistemului incurajand astfel folosirea sa pe scara larga si in alte domenii.

Nota generala a acestui parc se doreste a fi cat mai naturala, animata de centre de interes pentru toate categoriile de varsta, un traseu care sa se adreseze ochiului, auzului, mirosului dar si mintii si sufletului.

Pentru a realize acest proiect Primaria va elabora o strategie de parteneriat cu reprezentanti ai sectorului privat si a societatii civile pentru atragerea de surse complementare de finantare si asigurarea pe intreg traseul studiat a unui grad ridicat de dotare si o organizare a unor activitati de interes constant: targuri, expozitii, festivitati, concursuri, informare.

Intocmit,

Sef proiect

Arh. Adriana Sandulescu



P.F. ANGHEL STELIAN Studii Geotehnice
Autorizație nr. 302/19.05.04 nr. O.R.C. F 04/329/03.07.02
Bacău, str. Mihai Viteazu, Bl. 3, scara D, ap. 16, Tel. 0234/53 67 55
CIF 19839055 0740/51 46 28

REFERAT GEOTEHNIC

SCOPUL : Obținerea autorizației de construcție


PROIECTUL : Parc

BENEFICIAR :

INTOCMIT :

Inginer geolog

Anghel Stelian Eugen



Referat geotehnic

Prezentul studiu a fost întocmit pentru stabilirea condițiilor geotehnice de fundare la obiectivul « Parc ». Amplasamentul destinat construcției este situat în intravilanul municipiului Bacău, între Catedrală și Teatrul de Animație.

Terenul de construcție este proprietate publică și este liber de construcții.

Amplasamentul este traversat de conducte purtătoare de apă și rețele de electricitate.

Morfologia.

Amplasamentul este situat pe terasa inferioară a râului Bistrița, pe partea dreaptă a văii. Terenul este plan și orizontal.

Cursul de apă care drenează zona este râul Bistrita.

Clima

Zona municipiului Bacău se înscrie într-un climat continental moderat, în etajul climatic al dealurilor joase, cu puternice influențe locale determinate de relief. Climatul local este caracterizat prin temperaturi medii anuale de $+9^{\circ}\text{C}$ (media lunii ianuarie -5°C iar a lunii iulie $+22^{\circ}\text{C}$). În ultimii ani s-au înregistrat temperaturi extreme de -25° în ianuarie și $+40^{\circ}\text{C}$ în iulie.

Umiditatea atmosferică este ridicată datorită evaporării apei din lacurile de acumulare de pe Siret și Bistrița, generând frecvente cețuri.

Adâncimea maximă de îngheț în zonă este de 0,90 m. de la ctn.

Încărcări din zăpadă conform Cod de proiectare indicativ CR 1-1-3-2005, valoarea caracteristică a încărcării pe sol $s_{0,k} = 2,5\text{kN/m}^2$

Încărcări date de vânt conform Cod de proiectare Indicativ NP 082 - 04 viteza caracteristică $I_v = 35\text{m/s}$ și presiunea de referință a vântului $g_v = 0,5\text{kPa}$

Geologia

Situată pe un fundament Sarmațian, care cuprinde formațiuni de molasă argilo – nisipoasă de origine salmastră, terasa inferioară a Bistriței este formată din depozite ale Pleistocenului superior care încep cu belevănisuri și pietrisuri în bază.

apoi se continuă cu nisipuri și argile nisipoase -- prăfoase și se încheie cu prafuri argiloase nisipoase. La suprafață este un strat superficial de sol vegetal Holocen și în intravilan posibile umpluturi antropogene, pe grosimi variabile.

Hidrogeologia

Terenul nu prezintă nici un fel de pericol de inundare, râul Bistrița fiind amenajat hidrotehnic și la diferență de nivel mare față de amplasament.

Nivelul freatic este situat la o adâncime de cca. 9-10 m.

Apele din precipitații sunt preluate de către rețeaua de canalizare.

Geotehnica

Zona în care este situat amplasamentul este stabilă și nu prezintă nici un pericol viitor al unei alunecări de teren sau eroziuni.

În conformitate cu **NORMATIVUL PRIVIND PRINCIPIILE, EXIGENȚELE ȘI METODELE CERCETĂRII GEOTEHNICE A TERENULUI INDICATIV NP 074/2002**, amplasamentul cercetat se încadrează în **categoria geotehnică 1 cu risc geotehnic redus**, având punctaj total 7.

Coloana litologică medie din sondajele forate în zonă este următoarea:

- 0,00 – 1,70 m - sol vegetal cu rădăcini de plante și umpluturi.
- 0,70 – 5,50 m - un complex prăfos argilos cu o culoare galben cafenie, format din alternanțe de prafuri argiloase și argile prăfoase, cu intercalații de nisipuri prăfoase argiloase și prafuri nisipoase.
- 5,50 -- 6,00 m - nisip argilos galben cafeniu, umed

Concluzii și recomandări

Amplasamentul ocupă o suprafață plană și orizontală. Terenul este stabil, ferit de pericolul inundațiilor sau alunecărilor de teren.

Săpăturile pentru diverse amenajări nu se vor lăsa deschise.

Nu se vor planta pomi la distanță mai mică de 3 m față de fundații.

Proiectant geotehnic,

Inginer geolog Anghel Stelian



INVENTAR GENERAL

Forma și conținutul este de natură informativă

AMENAJARE PARC

BACĂU

3-dul Unirii nr. 3

Curs de schimb lei/euro= 3,1745 lei/euro

| Nr. crt. | DENUMIREA CAPITOLELOR ȘI SUBCAPITOLELOR DE CHELTUIELI | Valoare (inclusiv TVA) | | | |
|----------|--|------------------------|-------------------|--|-------------------|
| | | TOTAL | | Din care supusă procedurii de achiziție publică | |
| | | RON | euro | RON | euro |
| 1 | 2 | 3 | 4 | 5 | 6 |
| | PARTEA I-a | | | | |
| | CAPITOLUL 1 - Cheltuieli pentru obținerea și amenajarea terenului | 697,266.0 | 219,645.93 | 697,266.0 | 219,645.93 |
| 1.1 | Obținerea terenului | | | | |
| 1.2 | Amenajarea terenului | 179,810.0 | 56,641.99 | 179,810.0 | 56,641.99 |
| 1.3 | Amenajări pentru protecția mediului | 517,456.0 | 163,003.94 | 517,456.0 | 163,003.94 |
| | CAPITOLUL 2 - Cheltuieli pentru asigurarea utilitatilor necesare obiectivului | | | | |
| 2.1 | Racord apa | | | | |
| 2.2 | Racord canalizare | | | | |
| 2.3 | Rețea electrică | | | | |
| 2.4 | | | | | |
| 2.5 | | | | | |
| | CAPITOLUL 3 - Cheltuieli pentru proiectare și asistență tehnică | 49,499.5 | 15,592.84 | | |
| 3.1 | Studii de teren | 479.7 | 151.10 | | |
| 3.2 | Obținerea de avize, acorduri și autorizații | 24,456.4 | 7,704.00 | | |
| 3.2.1 | Obținerea de avize, acorduri și autorizații | 5,995.9 | 1,888.78 | | |
| 3.2.2 | Taxă autorizație de construire 1% | 18,460.4 | 5,815.22 | | |
| 3.3 | Proiectare și inginerie | 16,190.0 | 5,100.00 | | |
| 3.3.1 | Proiectare faza PTh | 9,523.5 | 3,000.00 | | |
| 3.3.2 | Proiectare faza SF | 5,714.1 | 1,800.00 | | |
| 3.3.3 | Verificare proiect 10% | 952.4 | 300.00 | | |
| 3.4 | Organizarea procedurilor de achiziție publică | 5,621.2 | 1,770.73 | | |
| 3.5 | Consultanță 2% | 323.8 | 102.00 | | |
| 3.6 | Asistență tehnică 15% | 2,428.5 | 765.00 | | |
| | CAPITOLUL 4 - Cheltuieli pentru investiția de bază | 1,148,775.6 | 361,876.08 | 1,148,775.6 | 361,876.08 |
| 4.1 | Obiecte pentru investiția de bază | 1,148,775.6 | 361,876.08 | 1,148,775.6 | 361,876.08 |
| 4.1.1 | Obiectiv 1-amenaj.constructii | 250,021.0 | 78,759.17 | 250,021.0 | 78,759.17 |
| 4.1.2 | Obiectiv 2-inst.apa-canal | 137,994.1 | 43,469.54 | 137,994.1 | 43,469.54 |
| 4.1.3 | Obiectiv 3-inst electrice | 760,760.6 | 239,647.37 | 760,760.6 | 239,647.37 |
| 4.1.4 | | | | | |
| 4.1.5 | | | | | |
| 4.1.6 | | | | | |
| 4.4 | Utilaje, echipamente tehnologice și funcționale cu montaj, din care: | | | | |
| 4.4.2 | Utilaje | | | | |
| 4.4.3 | Utilaje | | | | |
| 4.4.4 | | | | | |
| 4.4.5 | | | | | |
| 4.5 | Dotări | | | | |
| 4.5.1 | Dotări | | | | |
| 4.5.2 | Dotări | | | | |

| | | | | | | |
|---------|--|------|---------------------|-------------------|---------------------|-------------------|
| 4.5.1 | CAPITOLUL 5 - Alte cheltuieli | | 146,770.4 | 46,234.19 | 122,463.7 | 21,073.57 |
| 5.1 | Organizare de șantier | | 27,690.6 | 8,722.83 | 27,690.6 | 7,828.1 |
| 5.1.1 | Lucrări de construcții | 1.5% | 27,690.6 | 8,722.83 | 27,690.6 | 7,722.83 |
| 5.1.2 | Cheltuieli conexe organizării de șantier | | | | | |
| 5.2 | Comisioane, taxe, cote legale, costuri de finanțare | | 24,302.7 | 7,655.61 | | |
| 5.2.1 | Comisioane, taxe, cote legale | | 24,302.7 | 7,655.61 | | |
| 5.2.1.1 | Comisionul băncii finanțatoare | | 9,368.7 | 2,951.22 | | |
| 5.2.1.2 | Cota I.S.C. | 0.7% | 8,041.4 | 2,533.13 | | |
| 5.2.1.3 | Cota I.S.C. | 0.1% | 1,148.8 | 361.88 | | |
| 5.2.1.4 | Cota C.S.C. | 0.5% | 5,743.9 | 1,809.38 | | |
| 5.2.1.5 | Prime de asigurare | | | | | |
| 5.2.2 | Costul creditului | | | | | |
| 5.3 | Cheltuieli diverse și neprevăzute | 5.0% | 94,777.1 | 29,855.74 | 94,777.1 | 29,855.74 |
| | CAPITOLUL 6 - Cheltuieli pentru darea în exploatare | | | | | |
| 6.1 | Pregătirea personalului de exploatare | | | | | |
| 6.2 | Probe tehnologice | | | | | |
| | TOTAL | | 2,042,311.5 | 643,349.04 | 1,968,509.3 | 620,100.59 |
| | Din care C + M | | 1,873,732.3 | 590,244.84 | 1,873,732.3 | 590,244.84 |
| | PARTEA a II-a | | | | | |
| | Valoarea rămasă actualizată a mijloacelor fixe existente, incluse în cadrul obiectivului de investiție | | | | | |
| | PARTEA a III-a | | | | | |
| | Fondul de rulment necesar pentru primul ciclu de producție | | | | | |
| | TOTAL GENERAL - inclusiv TVA 19% | | 2,042,311.5 | 643,349.04 | 1,968,509.3 | 620,100.59 |
| | Din care C + M - inclusiv TVA 19% | | 1,873,732.3 | 590,244.84 | 1,873,732.3 | 590,244.84 |
| | TOTAL GENERAL - fara TVA 19% | | 1,716,228.17 | 540,629.45 | 1,654,209.50 | 521,092.93 |
| | Valoare TVA | | 326,083.35 | 102,719.59 | 314,299.81 | 99,007.66 |
| | Din care C + M - fara TVA 19% | | 1,574,564.92 | 496,004.07 | 1,355,042.17 | 426,852.16 |
| | Valoare TVA | | 299,167.33 | 94,240.77 | 299,167.33 | 94,240.77 |

Director General
 arh. Adriana Săndulescu



DEVIZ OBIECT 1.2.


LUCRARI AMENAJARE TEREN

in lei și euro, la cursul de schimb din data de: 8/1/07
Curs de schimb lei/euro= 3.1745 lei/1€

| Nr.crt. | Descrierea lucrarilor | RON | EURO |
|---------|----------------------------|------------|-----------|
| 1 | Lucrari terasamente | 4,411.77 | 1,389.75 |
| 2 | Nivelare si terasare teren | 12,794.96 | 4,030.54 |
| 3 | Araturi de plantare | 507.56 | 159.89 |
| 4 | Scarificare | 507.56 | 159.89 |
| 5 | Decopertari | 6,450.42 | 2,031.95 |
| 6 | Sapare de gropi | 126,428.57 | 39,826.29 |
| | | | |
| | | | |
| | | | |
| | | | |
| | | | |
| | TOTAL I | 151,100.84 | 47,598.31 |
| | Valoare TVA 19% | 28,709.16 | 9,043.68 |
| | TOTAL OBIECT | 179,810.00 | 56,641.99 |

Intocmit

arh. Adriana Sandulescu




DEVIZ OBIECT 1.3
PENTRU PROTECTIA MEDIULUI

în lei și euro, la cursul de schimb din data de: 8/1/07
Curs de schimb lei/euro= 3.1745 lei/1€

| Nr.crt. | Descrierea lucrarilor | | RON | EURO |
|---------|------------------------------------|------------------------|-------------------|------------------|
| 1 | 0 | | 16,225.21 | 5,111.11 |
| 2 | Plantari si intretinere | | 148,143.10 | 46,666.59 |
| 3 | Achizitie puieti - foioase | | 8,407.98 | 2,648.60 |
| 4 | achizitie puieti - conifere | | 50,457.71 | 15,894.70 |
| 5 | achizitie seminte gazon | | 3,429.30 | 1,080.26 |
| 6 | tratamente fito | | 6,493.00 | 2,045.36 |
| 7 | impregnuire cu arbusii ornamentali | | 201,680.67 | 63,531.48 |
| | | | | |
| | | | | |
| | | | | |
| | | | | |
| | | TOTAL I | 434,836.98 | 73,446.62 |
| | | Valoare TVA 19% | 82,619.03 | 13,954.86 |
| | | TOTAL OBIECT | 517,456.00 | 87,401.48 |

Intocmit

arh.Adriana Sandulescu



DEVIZ OBIECT 4.1.1

3B 1 AMENAJARE CONSTRUCTII

în lei și euro, la cursul de schimb din data de: 8/1/07
Curs de schimb lei/euro= 3.1745 lei/1€

| Nr.crt. | Descrierea lucrarilor | RON | EURO |
|---------|-----------------------|------------|-----------|
| 1 | PIETONAL | 53,480.63 | 16,846.95 |
| 2 | BANCI | 82,689.07 | 26,047.90 |
| 3 | LOC JOACA | 822.74 | 259.17 |
| 4 | JARDINIERE | 6,722.69 | 2,117.72 |
| 5 | COSURI GUNOI | 12,605.04 | 3,970.72 |
| 6 | BAZINE | 40,336.13 | 12,706.30 |
| 7 | GRATAR POM | 13,445.38 | 4,235.43 |
| | | | |
| | | | |
| | | | |
| | | | |
| | | | |
| | TOTAL I | 210,101.69 | 66,184.18 |
| | Valoare TVA 19% | 39,919.32 | 12,574.99 |
| | TOTAL OBIECT | 250,021.01 | 78,759.18 |

Intocmit
arh.Adriana Sandulescu



DEVIZ OBIECT 4.1.2
 OB 2 INST.APA-CANAL

in lei și euro, la cursul de schimb din data de: 8/1/07
 Curs de schimb lei/euro= 3.1745 lei/1€

| Nr.crt. | Descrierea lucrarilor | RON | EURO |
|---------|------------------------|------------|-----------|
| 1 | Hidranti | 17,960.44 | 5,657.72 |
| 2 | Inst.apa-canal+rigole | 42,015.00 | 13,235.16 |
| 3 | Inst.irigatie picurare | 52,289.99 | 16,471.88 |
| 4 | Fantana arteziana | 2,016.00 | 635.06 |
| 5 | Cisnea | 1,680.00 | 529.22 |
| | | | |
| | | | |
| | | | |
| | | | |
| | | | |
| | TOTAL I | 115,961.43 | 36,529.04 |
| | Valoare TVA 19% | 22,032.67 | 6,940.52 |
| | TOTAL OBIECT | 137,994.10 | 43,469.55 |

Intocmit
 arh.Adriana Sandulescu



DEVIZ OBIECT 4.1.3
OB.2 INST.APA-CANAL

în lei și euro, la cursul de schimb din data de: 8/1/07
Curs de schimb lei/euro= 3.1745 lei/1€

| Nr.crt. | Descrierea lucrarilor | | | RON | EURO |
|---------|---------------------------|-----------------|--|------------|------------|
| 1 | Lampadar | | | 21,127.76 | 6,655.46 |
| 2 | Felinar | | | 13,124.82 | 4,134.45 |
| 3 | Inst.electrice subterane | | | 588,235.31 | 185,300.14 |
| 4 | Inst.automatizare fantani | | | 16,806.72 | 5,294.29 |
| 5 | Cismea | | | | |
| | | | | | |
| | | | | | |
| | | | | | |
| | | | | | |
| | | | | | |
| | | | | | |
| | | | | | |
| | | | | | |
| | | | | | |
| | | TOTAL I | | 639,294.62 | 201,384.35 |
| | | Valoare TVA 19% | | 121,465.98 | 38,263.03 |
| | | TOTAL OBIECT | | 760,760.60 | 239,647.38 |

Intocmit
arh.Adriana Sandulescu

