



România
Judetul Bacău
Consiliul Local al Municipiului Bacău

HOTĂRÂRE

privind modificarea deciziei nr. 284/10.10.1991, a Primăriei Municipiului Bacău și hotărârea nr. 165/16.09.1999 a Consiliului Local al Municipiului Bacău, în vederea corectării, actualizării și unificării obiectului acestor acte, prin care s-a dat în folosință gratuită, Parohiei Ortodoxe „Sfinții Voievozi” Izvoare din Bacău, un teren pentru amplasarea cimitirului, construirea unei case mortuare, a unei case praznicale și un monument al eroilor

Consiliul Local al Municipiului Bacău

Având în vedere:

- Prevederile art. 124 din Legea nr. 215/2001, a administrației publice locale, republicată și ulterior modificată și completată;
 - Prevederile art. 17 din Legea nr. 213/1998, privind proprietatea publică și regimul juridic al acesteia, cu modificările și completările ulterioare;
 - Referatele nr. 6507/07.05.2008 și nr. 6393/05.05.2008, ale Direcției de Patrimoniu;
 - Decizia nr. 284/10.10.1991, a Primăriei Municipiului Bacău;
 - Hotărârea nr. 165/16.09.1999, a Consiliului Local al Municipiului Bacău;
 - Adresele nr. 39/14.04.2008 și nr.40/14.04.2008, ale Parohiei Ortodoxe „Sfinții Voievozi” Izvoare Bacău;
 - Planurile de Situație privind delimitarea și identificarea terenului;
 - Adeverința nr. 405/20.02.2008, a Episcopiei Romanului;
 - Prevederile art. 47 și art. 117 lit. „a” din Legea nr. 215/2001, a administrației publice locale, republicată și ulterior modificată și completată,
 - Expunerea de Motive a Primarului Municipiului Bacău;
- În baza dispozițiilor art. 36 (2) lit. „c” alin (6) punctul 19 lit. „c” și ale art. 45 (3) și (5) din Legea nr. 215/2001, a administrației publice locale, republicată și ulterior modificată și completată,

Hotărâște

Art. 1. Se aprobă modificarea și completarea art.1 din decizia nr. 284/10.10.1991, a Primăriei Municipiului Bacău, în sensul că se corectează și se actualizează suprafața de teren dată în folosință gratuită pe durata existenței cimitirului și a construcțiilor realizate, Parohiei Ortodoxe „Sfinții Voievozi”

Izvoare, Bacău, de la 8000 mp. la 8096,73 mp. găsită la măsurătoarea cadastrală, situat în str. Veronica Micle nr. 39A Bacău.

Art. 2. Se aprobă modificarea și completarea art. 3 din Hotărârea nr. 165/16.09.1999, a Consiliului Local al Municipiului Bacău, în sensul că terenul în suprafață de 3.350 mp. situat în str. Veronica Micle nr.39A Bacău, se dă în folosință gratuită Parohiei Ortodoxe „Sfinții Voievozi” Izvoare Bacău, pentru extinderea cimitirului, pe toată durata existenței cimitirului și se elimină din cuprins mențiunea „până la 31.12.2005”.

Art. 3. Se aprobă unificarea obiectului celor două acte respectiv al Deciziei nr.284/1991 și H.C.L. nr. 165/1999, în sensul că terenul prevăzut la art. 1 și art. 2, din prezenta hotărâre care împreună formează o singură parcelă în suprafață de 11.446,73 mp., situat pe str. Veronica Micle nr. 39A, face parte din domeniul public al municipiului Bacău și se dă în folosință gratuită pe durata existenței cimitirului și a construcțiilor realizate, Parohiei Ortodoxe „Sfinții Voievozi” Izvoare din Bacău, pe care s-a amplasat cimitirul cartierului, s-a construit o casă mortuară, o casă praznicală și un monument al eroilor.

Art. 4. Terenul prevăzut la art. 1 și 2 din prezenta hotărâre se identifică prin planurile de amplasament, anexa nr. 1 și nr. 2, care fac parte integrantă din prezenta hotărâre.

Art. 5. Se elimină din art. 2 al Deciziei nr. 284/10.10.1991, a Primăriei Municipiului Bacău, mențiunea privind „obligația de a se plăti o taxă pe teren”, acesta fiind dat în folosință gratuită.

Art. 6. Celelalte prevederi prevăzute în art. 1, 2, 4 și 5 din hotărârea nr.165/16.09.1999, sunt și rămân în vigoare.

Art. 7. Hotărârea va fi comunicată la Direcția Patrimoniu, Direcția Urbanism, Serviciul Cadastru și Parohiei Ortodoxe „Sfinții Voievozi” Izvoare Bacău.

**PREȘEDINTE DE ȘEDINȚĂ
BÎRZU ILIE**



**CONTRASEMNEAZĂ
SECRETARUL MUNICIPIULUI BACĂU
NICOLAE OVIDIU POPOVICI**

**NR.288
DIN 27.08.2008**
Red.Gh.Is./A.P../ex.1/ds.I-A-4

PLAN DE SITUAȚIE

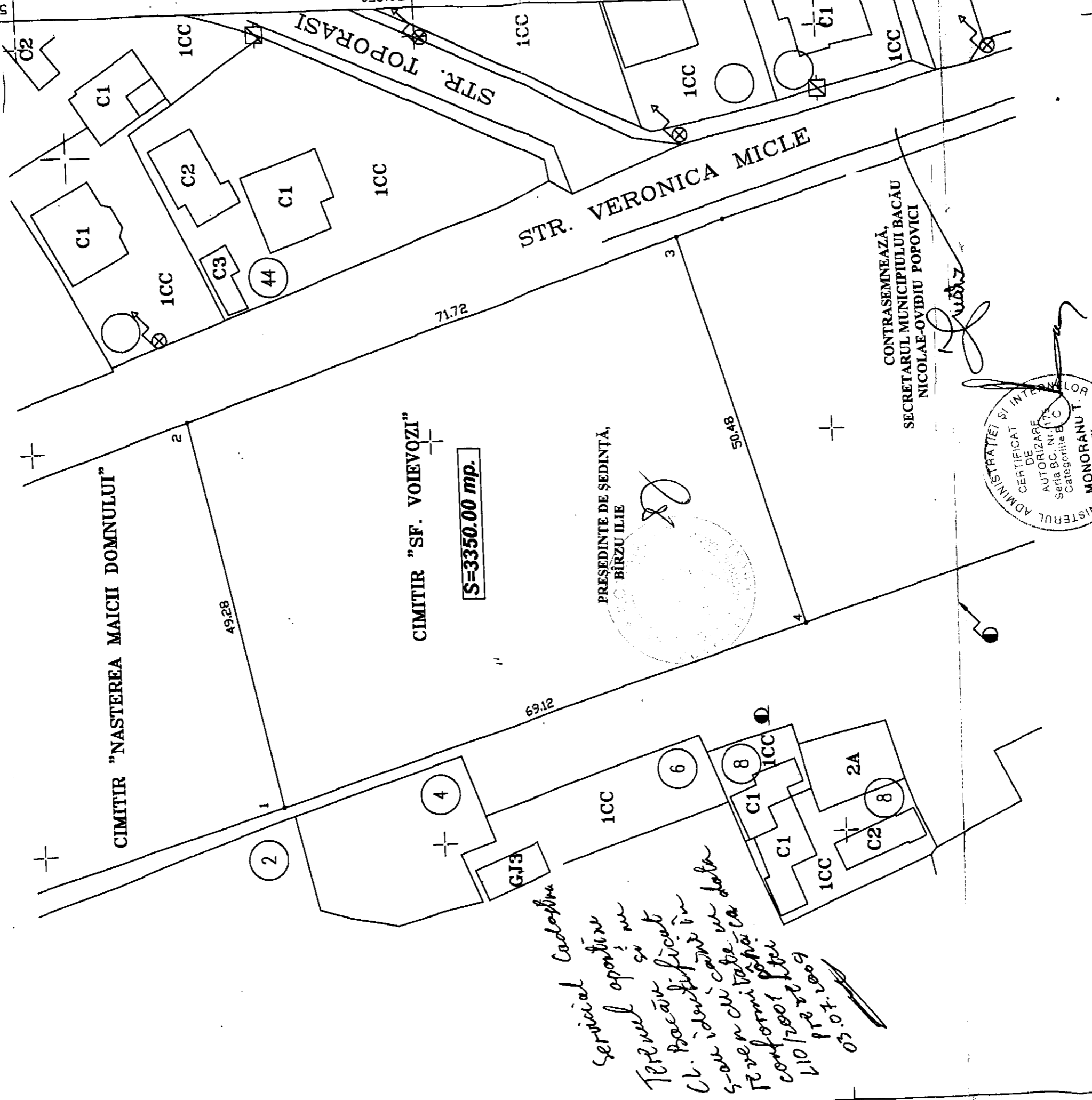
Scara 1 : 500

din BACAU, Strada VERONICA MICLE, Judetul BACAU
Proprietar : Parohia Sfintii Voievozi IZVOARE

ANEXA Nr. 2
LA HOTARAREA NR. 248
DIN 27.08.2008

561400

561400



561350

561300

PROIECTANT AUTORIZAT
AUTORIZATIA NR. BC175/2003

647800

647850

6479

Denumire proiect : Atribuire teren

Beneficiar : Parohia Sf. Voievozi- Izvoare

Nr. proiect

Faza C.U.

Proiectat	Monoranu Pavel
Desenat	Monoranu Pavel


Scara 1 : 500

Data : 2008

PLAN DE SITUAȚIE

Plansa

1



CONTRASEMNEAZĂ,
SECRETARUL MUNICIPIULUI BACĂU
NICOLAE-OVIDIU POPOVICI

ROMÂNIA
JUDEȚUL BACĂU
CONSILIUL LOCAL BACĂU

DE SITUAȚIE

Scara 1 : 500

din BACĂU, Strada VERONICA MICLE, Judetul BACĂU

Proprietar : Parohia Sfantii Voievozi IZVOARE

ANEXA Nr. 1
LA HOTARAREA NR. 288 DIN 27.08.2008

1CAT

43.84

6

1CC

10

39.86

2A

12


C1

1CC

37.30

STR. CIRESOAIEI

*serviciul cadastru
teritoriul apartina până
la 1990 parohiei
ch. Parohia Sfantii Voievozi
ch. Parohia Sfantii Voievozi
pe data 10/08/2008
cu 109.10/08/2008
cu 109.10/08/2008*



PROIECTANT AUTORIZAT

AUTORIZATIA NR. BC175/2003

Proiectat Monoranu Pavel

Desenat Monoranu Pavel

PRESEDINTE DE SEDINTĂ,
BÎRZU ILIE



S=8096.73 mp.

STR. VERONICA MICLE

STR. C. PORUMBESCU

45.156
1CC

39

2A

CONTRASEMNEAZĂ,
SECRETARUL MUNICIPIULUI BACĂU
NICOLAE-OVIDIU POPOVICI

L. Popovici

45.155
1CAT

37.63

23.56

20.17

647900

Denumire proiect : Atribuire teren

Beneficiar : Parohia Sf. Voievozi- Izvoare

Scara 1 : 500

Data : 2008

PLAN DE SITUAȚIE

Plansa

1

Nr. proiect

Faza C.U.

561150

561200

561250

561300

561300

561250

561200