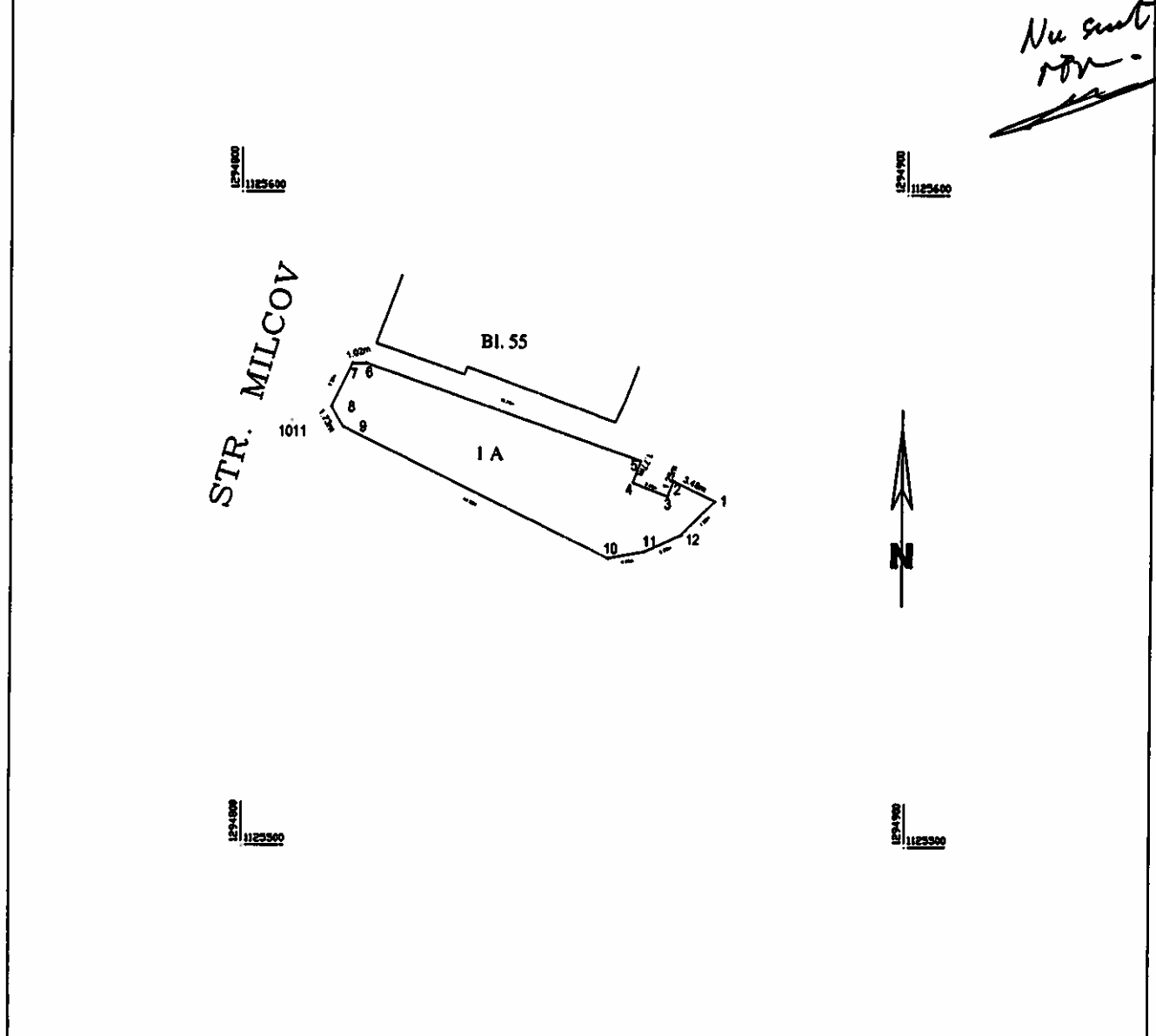


S. 71

Plan de amplasament si delimitare a imobilului  
Sc.1 :500

Nr.cadastral	Suprafata masurata	Adresa imobilului	
	175.00	Mun. Bacau, str. Milcov, bloc 55	
Cartea Funciara nr.		UAT	Mun. Bacau



A.Date referitoare la teren				
Nr. Crt.	Categorie de folosinta	Suprafata (mp)	Valoarea de impozitare	Mentuni
1	A	175.00		Spatiu verde
<b>Total</b>		<b>175.00</b>		

B.Date referitoare la constructii			
Cod constr.	Suprafata construita la sol	Valoarea de impozitare	Mentuni
<b>Total</b>			

Inventar de coordonate		
Sistem de proiectie STEREO 1970		
Pct.	E(m)	N(m)
1	562776.503	647435.714
2	562778.027	647432.585
3	562778.870	647432.118
4	562777.912	647429.488
5	562779.566	647430.152
6	562786.913	647409.294
7	562788.887	647408.275
8	562783.573	647408.669
9	562782.061	647407.544
10	562772.120	647427.661
11	562772.627	647430.403
12	562773.922	647433.160

Executanti,  
BAZGAN ST. IOAN

Data : 14.04.2011

*[Signature]*

Suprafata total masurata = 175.00mp  
Suprafata din act = mp

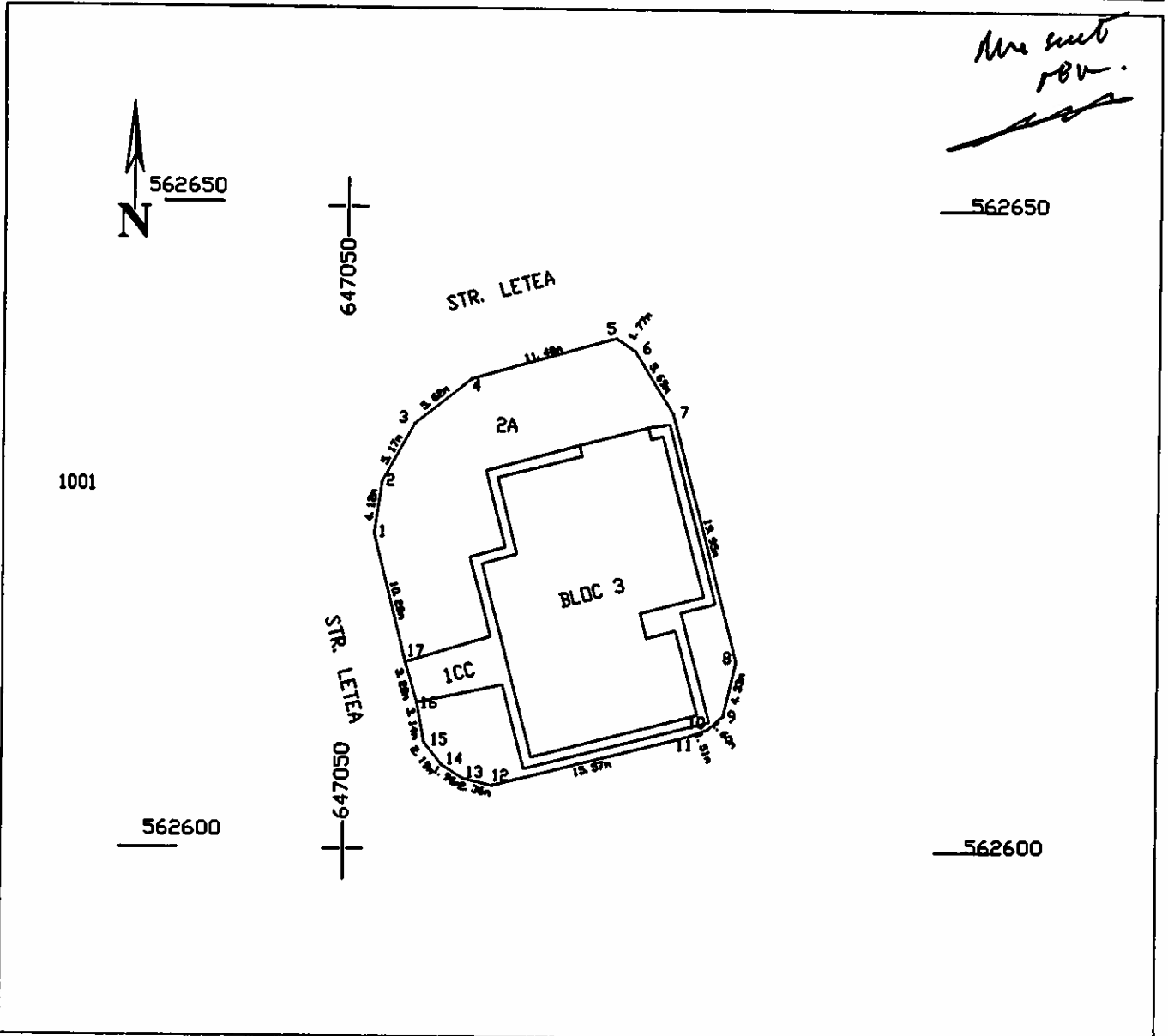
Se confirma suprafata din masuratori si introducerea imobilului in baza de date

PLAN DE AMPLASAMENT SI DELIMITARE A IMOBILULUI ANEXA NR.11  
Scara 1: 500

S. 72

Nr. cadastral	Suprafata masurata	Adresa imobilului
	411 mp	STR. LETEA

Cartea Funciara nr.	UAT	MUN BACAU
---------------------	-----	-----------



INVENTAR DE COORDONATE "Sistem de Proiectie Stereografica 1970"			
Nr. Pc.	X	Y	
1	647050	562650	647050
2	647050	562650	647050
3	647050	562650	647050
4	647050	562650	647050
5	647050	562650	647050
6	647050	562650	647050
7	647050	562650	647050
8	647050	562650	647050
9	647050	562650	647050
10	647050	562650	647050
11	647050	562650	647050
12	647050	562650	647050
13	647050	562650	647050
14	647050	562650	647050
15	647050	562650	647050
16	647050	562650	647050
17	647050	562650	647050
18	647050	562650	647050
19	647050	562650	647050
20	647050	562650	647050
21	647050	562650	647050
22	647050	562650	647050
23	647050	562650	647050
24	647050	562650	647050
25	647050	562650	647050
26	647050	562650	647050
27	647050	562650	647050
28	647050	562650	647050
29	647050	562650	647050
30	647050	562650	647050

Suprafata masurata = 411 mp  
Suprafata din act = mp

A. Date referitoare la teren				
Nr. parcela	Categoria de folosinta	Suprafata [mp]	Valoarea de impozitare [lei]	Mentiiuni
1	CC	84		TROTUAR
2	A	327		SPATIU VERDE
Total		411		

B. Date referitoare la constructii			
Cod constr.	Suprafata construita la sol [mp]	Valoarea de impozitare [lei]	Mentiiuni
Total			

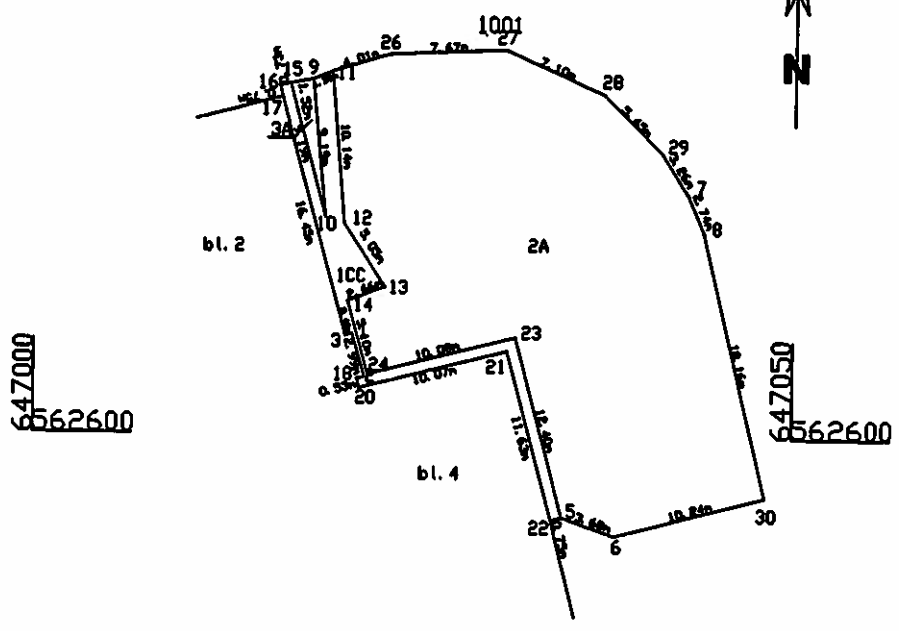
Executant: P.F.A. BAZGAN ST. STEFAN  
Receptionat:  
Data: 14.04.2011  
Se confirma suprafata din masuratori si introducerea imobilului in baza de date

Plan de amplasament si delimitare a imobilului  
Sc.1/500

S. 73

Nr.cadastral	Suprafata masurata 639.00	Adresa imobilului Mun. Bacau, str. Letea, nr 2-4
Cartea Funciara nr.		UAT Mun. Bacau

*Mușcă*  
*18/04/2011*



A. Date referitoare la teren				
Nr. Crt.	Categorie de folosinta	Suprafata (mp)	Valoarea de impozitare	Mentii
1	CC	52.00		Trotuar
2	A	580.00		Spatiu verde
3	A	7.00		Spatiu verde
<b>Total</b>		<b>639.00</b>		

B. Date referitoare la constructii			
Cod constr.	Suprafata construita la sol	Valoarea de impozitare	Mentii
<b>Total</b>			

Inventar de coordonate		
Sistem de proiectie STEREO 1970		
Pct.	E(m)	N(m)
1	562808.784	647020.990
2	562803.812	647021.820
3	562806.857	647020.530
5	562584.843	647034.898
6	562583.448	647038.443
7	562818.286	647043.087
8	562813.740	647044.741
9	562823.722	647018.292
10	562814.379	647018.183
11	562824.287	647019.538
12	562814.184	647020.401
13	562808.931	647023.183
14	562808.982	647020.868
15	562823.451	647018.758
16	562823.282	647018.061
17	562822.533	647018.230
18	562803.775	647021.321
20	562803.152	647021.491
21	562805.893	647031.234
22	562804.431	647034.232
23	562808.825	647031.788
24	562804.088	647022.020
25	562823.438	647023.368
27	562823.504	647031.025
28	562822.881	647037.483
29	562819.017	647041.336
30	562806.068	647048.338

Executant,  
BAZGAN ST IOAN  
Data: 14.04.2011

Suprafata total masurata = 639.00mp  
Suprafata din act = mp  
Se confirma suprafata din masuratori si introducerea imobilului in baza de date

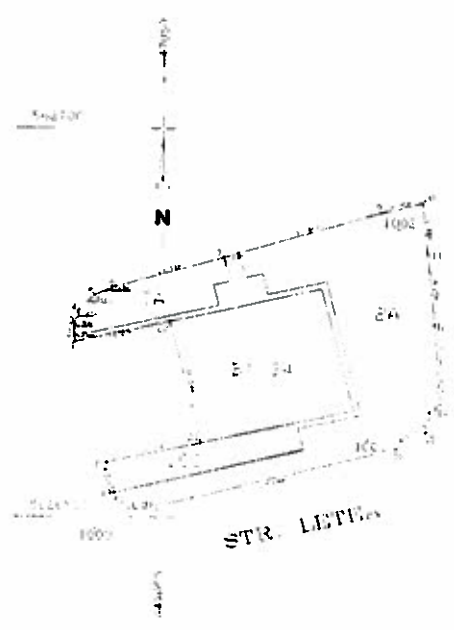
Plan de amplasament si delimitare a imobilului

Sc.1 :1000

S. 74

Nr.cadastral	Suprafata masurata	Adresa imobilului	
	707.00	Mun. Bacau, str. Letea , bl. 34	
Cartea Funciara nr.		UAT	Mun. Bacau

*Nu sunt reu  
Adresa gresita*



A.Date referitoare la teren				
Nr. Crt	Categorie de folosinta	Suprafata (mp)	Valoarea de impozitare	Mentii
1	CC	148.00		Trotuar
2	A	469.00		Spatiu verde
3	A	89.00		Spatiu verde
<b>Total</b>		<b>707.00</b>		

B.Date referitoare la constructii			
Cod constr.	Suprafata construita la sol	Valoarea de impozitare	Mentii
<b>Total</b>			

Inventar de coordonate		
Sistem de proiectie STEREO 1970		
Pct.	E(m)	N(m)
1	562672.704	647039.925
2	562673.459	647039.852
3	562674.994	647039.817
4	562676.787	647040.338
5	562678.699	647042.194
6	562679.824	647044.593
7	562683.651	647057.128
8	562684.203	647058.874
9	562689.483	647075.527
10	562690.674	647080.281
11	562684.297	647080.907
12	562675.135	647081.781
13	562667.355	647082.277
14	562664.249	647081.956
15	562661.360	647080.921
16	562659.070	647077.385
17	562651.238	647048.799
18	562651.145	647046.988
19	562653.183	647044.591
20	562657.097	647043.710
21	562659.702	647054.670
22	562675.377	647050.826

Executant,  
BAZGAN ST. IOAN

Data : 05.04.2011

Se confirma suprafata din masuratori si introducerea imobilului in baza de date

Suprafata total masurata = 707.00mp  
Suprafata din act = mp


Plan de amplasament si delimitare a imobilului

S. 75

Sc 1/1000

Nr.cadastral	Suprafata masurata 1728.00	Adresa imobilului Mun. Bacau, str. Milcov, bl. 146
Cartea Funciara nr.		UAT      Mun. Bacau

*Nu sunt  
REV.*



A.Date referitoare la teren				
Nr. Crt.	Categoria de folosinta	Suprafata (mp)	Valoarea de impozitare	Mentiuni
1	CC	338.00		Trotuar
2	A	47.00		Spatiu verde
3	A	92.00		Spatiu verde
4	A	96.00		Spatiu verde
5	A	90.00		Spatiu verde
6	A	88.00		Spatiu verde
7	A	85.00		Spatiu verde
8	A	48.00		Spatiu verde
9	A	548.00		Spatiu verde
10	A	121.00		Spatiu verde
11	A	162.00		Spatiu verde
Total		1728.00		Spatiu verde

B.Date referitoare la constructii			
Cod constr.	Suprafata construita la sol	Valoarea de impozitare	Mentiuni
Total			

Inventar de coordonate Sistem de proiectie STEREO 1970		
Pct.	E(m)	N(m)
1	562749.886	647263.558
2	562744.394	647264.169
3	562734.431	647295.008
4	562728.564	647265.470
5	562727.608	647265.888
6	562727.559	647262.729
7	562726.183	647266.543
8	562725.829	647262.008
9	562724.564	647245.332
10	562724.146	647241.074
11	562722.941	647223.911
12	562722.568	647220.540
13	562720.933	647202.943
14	562721.146	647200.923
15	562719.536	647183.401
16	562719.439	647178.669
17	562718.752	647169.806
18	562718.692	647166.317
19	562718.570	647147.499
20	562721.136	647143.805
21	562725.529	647164.800
22	562743.457	647163.660
23	562743.409	647184.070
24	562743.636	647184.279
25	562746.298	647204.291
26	562745.334	647206.385
27	562745.611	647214.341
28	562746.987	647257.167
29	562747.885	647264.001
30	562749.433	647268.936
31	562749.478	647272.843
32	562750.450	647281.615

Executant,  
**BAZOAN ST. IOAN**

Date : 05.04.2011

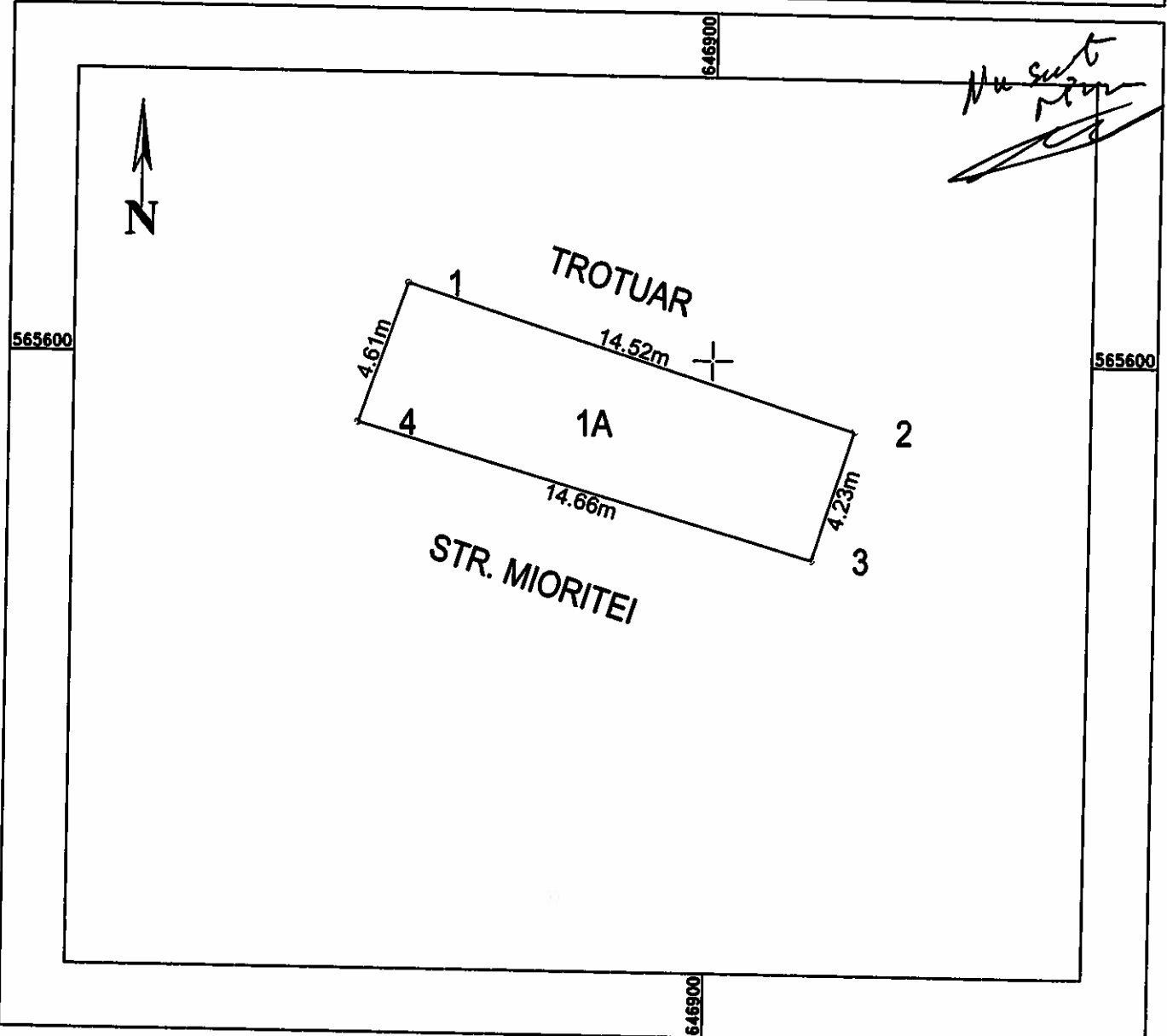
Se confirma suprafata din masuratori si introducerea imobilului in baza de date

Suprafata total masurata = 1728.00mp  
Suprafata din act = mp

**PLAN DE AMPLASAMENT SI DELIMITARE A IMOBILULUI ANEXA NR.11**  
 Scara 1:200

S. 76

Nr. cadastral	Suprafata masurata	Adresa imobilului
	46.00	STR. MIORITEI BLOC.2
Cartea Funciara nr.	UAT	MUN BACAU



**INVENTAR DE COORDONATE**  
 "Sistem de Proiectie Stereografica 1970"

Nr.	X	Y	Z
1			
2			
3			
4			

**A. Date referitoare la teren**

Nr. parcela	Categoria de folosinta	Suprafata [mp]	Valoarea de impozitare [lei]	Mentii
1	A	46.00		SPATIU VERDE
<b>Total</b>				

**B. Date referitoare la constructii**

Cod constr.	Suprafata construita la sol [mp]	Valoarea de impozitare [lei]	Mentii
			Suprafata constr. desfasurata =
			Suprafata constr. desfasurata =
			Suprafata constr. desfasurata =
<b>Total</b>			Suprafata constr. desfasurata =

**Executant:**  
 P.F.A. BAZGAN IOAN  
 BAZGAN IOAN

**Receptionat:**

**Data:** 02.05.2011

Se confirma suprafata din masuratori si introducerea imobilului in baza de date

Suprafata masurata = 46.00 mp  
 Suprafata din act = 46.00 mp

PLAN DE AMPLASAMENT SI DELIMITARE A IMOBILULUI

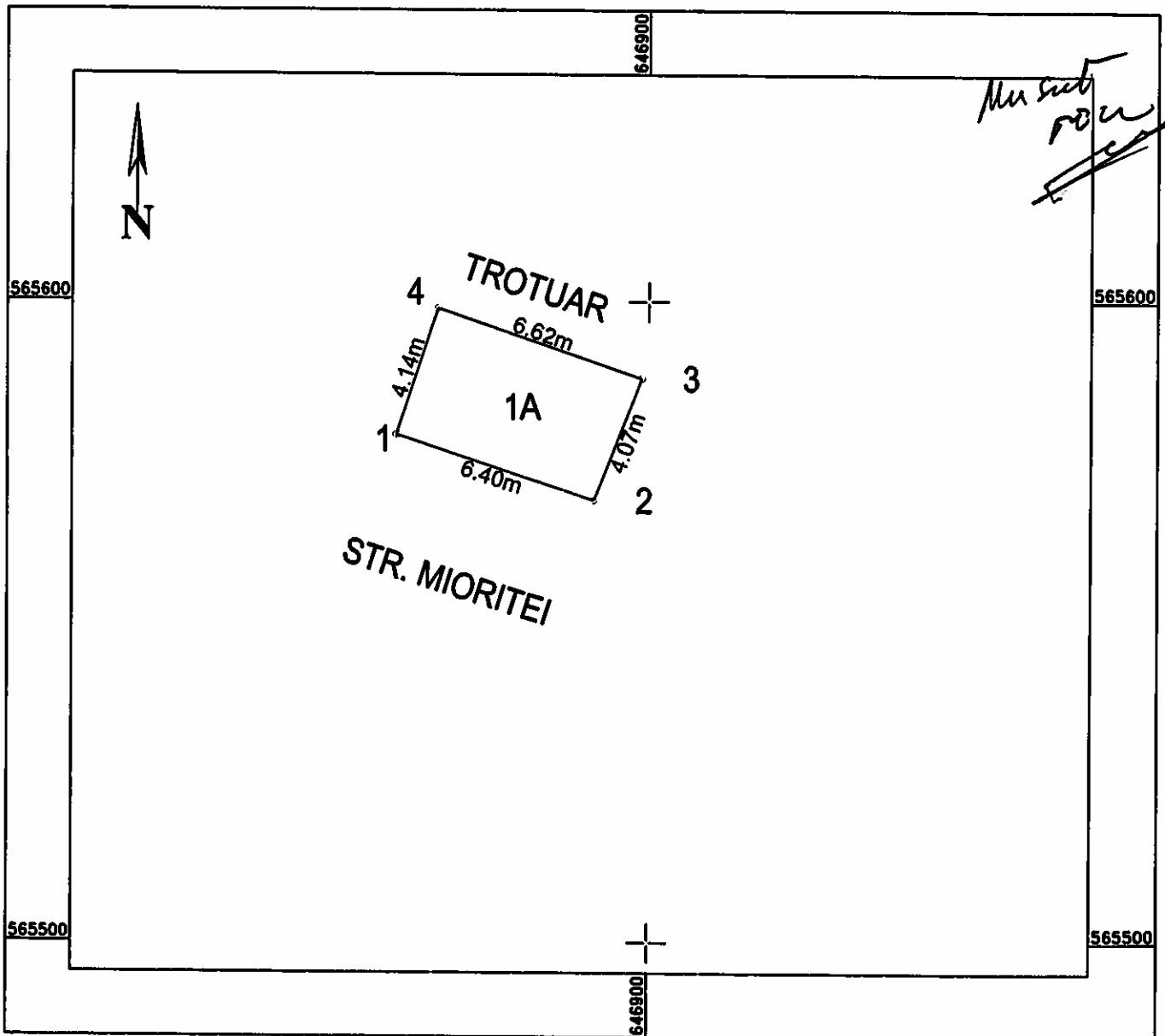
ANEXA NR.11

Scara 1:200

S. 77

Nr. cadastral	Suprafata masurata	Adresa imobilului
	27.00	STR. MIORITEI BL.2

Cartea Funciara nr.	UAT	MUN BACAU
---------------------	-----	-----------



**INVENTAR DE COORDONATE**  
"Sistem de Proiectie Stereografice 1970"

Nr.	X	Y
1		
2		
3		
4		

A. Date referitoare la teren

Nr. parcela	Categoria de folosinta	Suprafata [mp]	Valoarea de impozitare [lei]	Mentii
1	A	27.00		SPATIU VERDE
Total				

B. Date referitoare la constructii

Cod constr.	Suprafata construita la sol [mp]	Valoarea de impozitare [lei]	Mentii
Total			

Executant: AUTORIZARE

P.F.A. BAZGAN IOAN

BAZGAN Ioan

Receptionat:

Data: 02.05.2011

Se confirma suprafata din masuratori si introducerea imobilului in baza de date

Suprafata masurata = 27.00 mp  
Suprafata din act = 27.00 mp

PLAN DE AMPLASAMENT SI DELIMITARE A IMOBILULUI

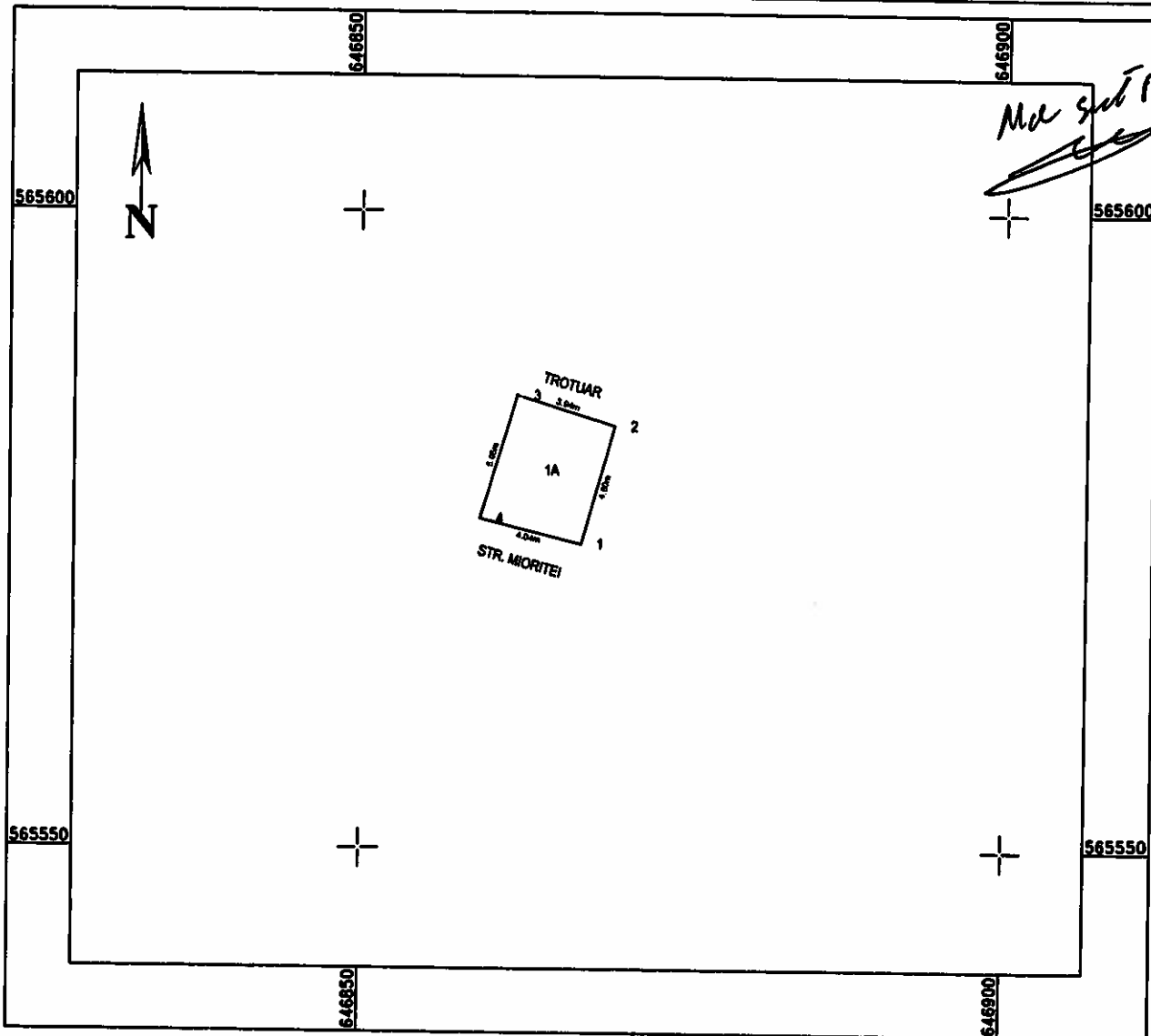
ANEXA NR.11

Scara 1: 500

S. 78

Nr. cadastral	Suprafata masurata	Adresa imobilului
	20.00	STR. MIORITEI BL.2

Cartea Funciara nr.	UAT



INVENTAR DE COORDONATE  
"Sistem de Proiectie Stereografica 1970"

R	X	Y
1	565700	646850
2	565700	646900
3	565550	646850
4	565550	646900

A. Date referitoare la teren

Nr. parcela	Categoria de folosinta	Suprafata [mp]	Valoarea de impozitare [lei]	Mentiiuni
1	A	20.00		SPATIU VERDE
Total		20.00		

B. Date referitoare la constructii

Cod constr.	Suprafata construita la sol [mp]	Valoarea de impozitare [lei]	Mentiiuni
			Suprafata constr. desfasurata =
			Suprafata constr. desfasurata =
			Suprafata constr. desfasurata =
Total			Suprafata constr. desfasurata =

Executant:

P.F.A. BAZGAN IOAN

ANONIZARE

Seria P.F.A. 0007

BAZGAN

Receptionat:

Suprafata masurata = 20.00 mp  
Suprafata din act = 20.00 mp

Data: 02.05.2011

Se confirma suprafata din masuratori si introducerea imobilului in baza de date



PLAN DE AMPLASAMENT SI DELIMITARE A IMOBILULUI

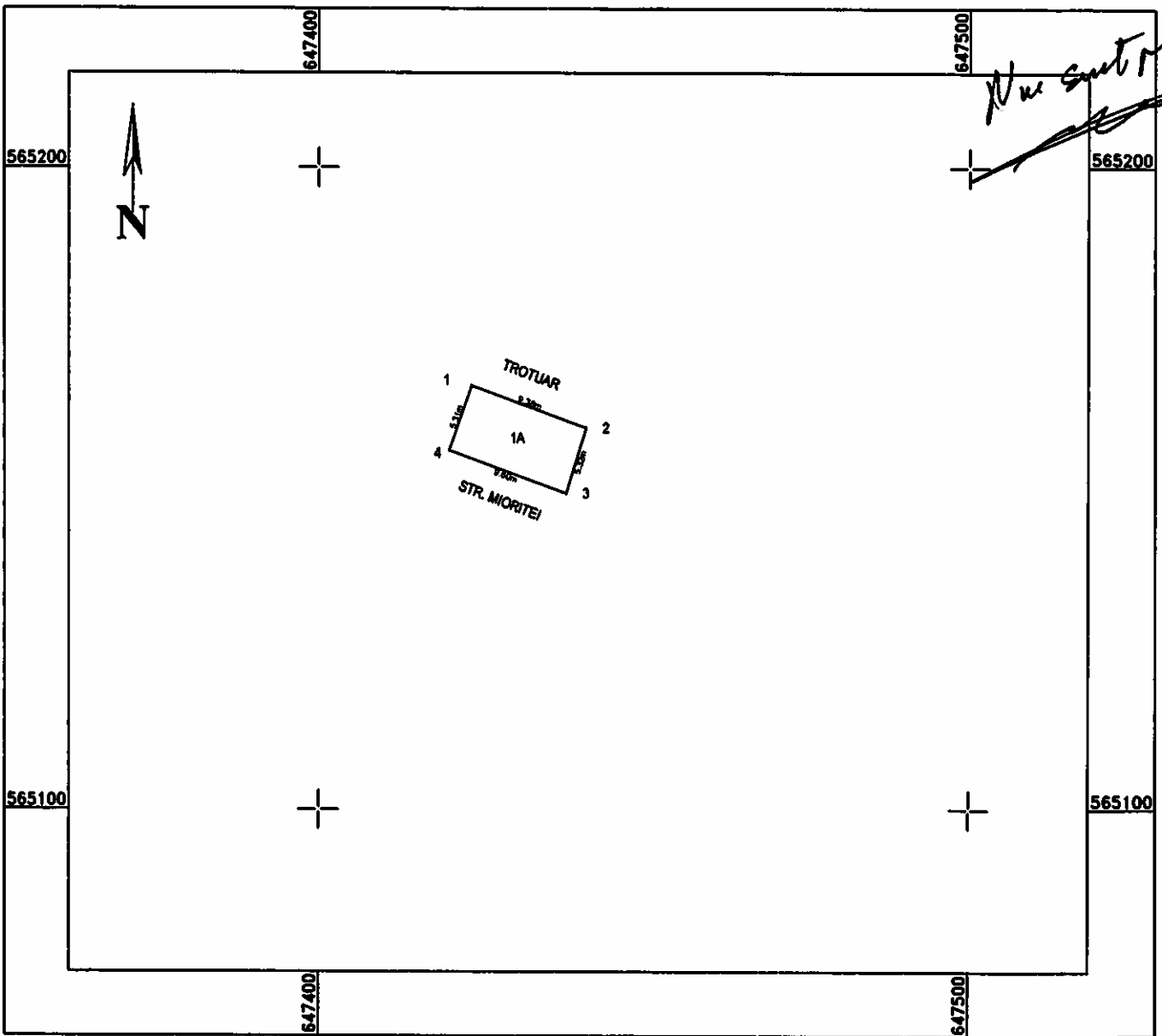
ANEXA NR.11

Scara 1: 500

S. 79

Nr. cadastral	Suprafata masurata	Adresa imobilului
	50.00	STR. MIORITEI BL. 2

Cartea Funciara nr.	UAT	MUN BACAU
---------------------	-----	-----------



**INVENTAR DE COORDONATE**  
"Sistem de Proiectie Stereografica 1970"

Nr.	X	Y
1	565200	647400
2	565200	647500
3	565100	647500
4	565100	647400

**A. Date referitoare la teren**

Nr. parcela	Categoria de folosinta	Suprafata [mp]	Valoarea de impozitare [lei]	Mentiuni
1	A	50.00		SPATIU VERDE
Total		50.00		

**B. Date referitoare la constructii**

Cod constr.	Suprafata construita la sol [mp]	Valoarea de impozitare [lei]	Mentiuni
			Suprafata constr. desfasurata =
			Suprafata constr. desfasurata =
			Suprafata constr. desfasurata =
			Suprafata constr. desfasurata =
Total			

Suprafata masurata = 50.00 mp  
Suprafata din act = 50.00 mp

Executant: **P.E.A. BAZGAN IOAN**  
BAZGAN Ioan

Receptionat:

Data: 02.05.2011

Se confirma suprafata din masuratori si introducerea imobilului in baza de date

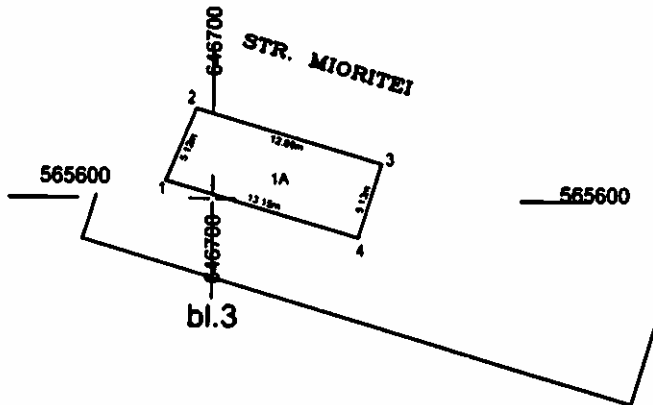
**Plan de amplasament si delimitare a imobilului**

Sc.1:500

S. 80

Nr cadastral	Suprafata masurata 66 (X)	Adresa imobilului Mun Bacau, str Mioritei, bl 3
Cartea Funciara nr		UAT   Mun Bacau

*Nu este plan*



**A.Date referitoare la teren**

Nr Crt	Categorie de folosinta	Suprafata (mp)	Valoarea de impozitare	Mentiiuni
1	A	66.00		Spatiu verde
<b>Total</b>		<b>66.00</b>		


**B.Date referitoare la constructii**

Cod constr	Suprafata construita la sol	Valoarea de impozitare	Mentiiuni
<b>Total</b>			

**Inventar de coordonate**

Sistem de proiectie STEREO 1970

Pct.	N(m)	E(m)
1	565601.210	646696.961
2	565605.947	646698.898
3	565602.400	646711.083
4	565597.499	646709.572



Suprafata total masurata = 66.00mp	Se confirma suprafata din masuratori si introducerea imobilului in baza de date
Suprafata din act = mp	

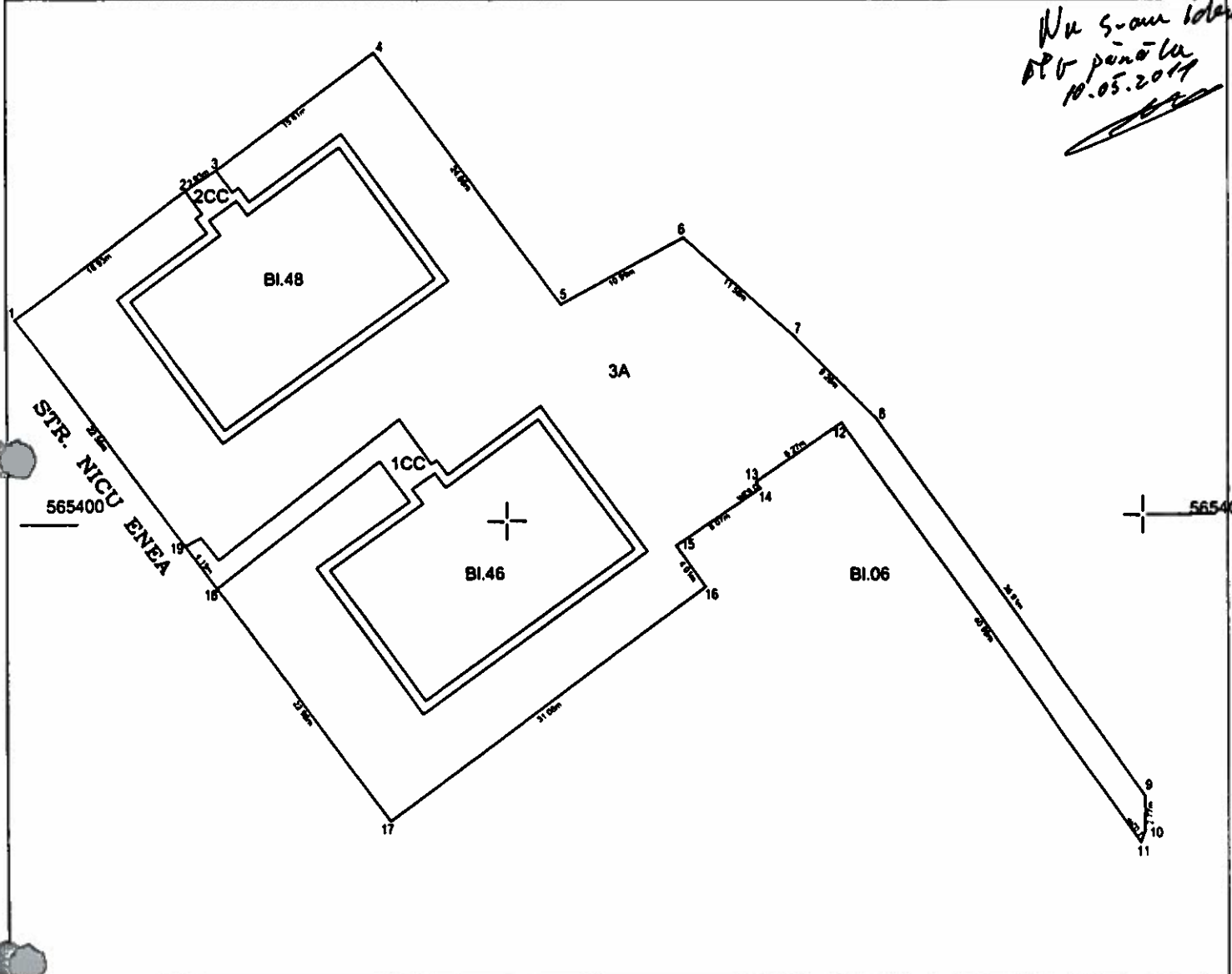
Plan de amplasament si delimitare a imobilului

Sc. 1 :500

S. 81

Nr.cadastral	Suprafata masurata 1563.00mp	Adresa imobilului Mun. Bacau, str. Nicu Enea, bl. 46 Mun. Bacau, str. Nicu Enea, bl. 48
Cartea Funciara nr		UAT   Mun. Bacau

*Wu s-au totat  
PTO până la  
10.05.2011*



A.Date referitoare la teren

Nr. Crt	Categorie de folosinta	Suprafata (mp)	Valoarea de impozitare	Mentiiuni
1	CC	99.00		Trotuar
2	CC	60.00		Trotuar
3	A	1404.00		Spatiu verde
<b>Total</b>		<b>1563.00</b>		

B.Date referitoare la constructii

Cod constr	Suprafata construita la sol	Valoarea de impozitare	Mentiiuni
<b>Total</b>			

Inventar de coordonate

Pct.	Sistem de proiectie STEREO 1970	
	E(m)	N(m)
1	585418.408	647051.344
2	585428.515	647074.823
3	585428.114	647077.377
4	585437.404	647089.916
5	585417.258	647104.477
6	585422.485	647112.134
7	585414.885	647122.885
8	585407.881	647129.138
9	585377.538	647148.891
10	585374.788	647148.953
11	585373.786	647148.831
12	585407.815	647128.485
13	585402.828	647119.850
14	585402.415	647119.988
15	585387.870	647113.333
16	585384.538	647115.902
17	585378.145	647086.583
18	585384.748	647077.878
19	585368.141	647074.818

Executantul:  
BAZGAN ST. IOAN  
CERTIFICAT  
AUTORIZARE  
SEMPOBENI 2007  
IOAN

Data : 29.04.2011

Se confirma suprafata din masuratori si impozitarea imobilului in baza de date

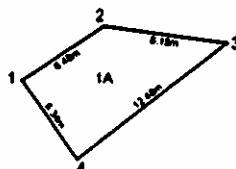
Suprafata total masurata = 1563.00mp  
Suprafata din act = mp

Plan de amplasament si delimitare a imobilului  
Sc.1 :500

S. 82

Nr.cadastral	Suprafata masurata	Adresa imobilului	
Cartea Funciara nr.	57.00mp	Mun. Bacau, Vadu Bistritei, bl 54	UAT Mun. Bacau

*Nu este ROU*



**A.Date referitoare la teren**


Nr. Crt.	Categorie de folosinta	Suprafata (mp)	Valoarea de impozitare	Mentii
1	A	57.00		Spatiu verde
<b>Total</b>		<b>57.00</b>		

**B.Date referitoare la constructii**

Cod constr.	Suprafata construita la sol	Valoarea de impozitare	Mentii
<b>Total</b>			

**Inventar de coordonate**  
Sistem de proiectie STEREO 1970

Pct.	N(m)	E(m)
1	565478.773	647060.393
2	565482.449	647065.728
3	565481.463	647073.815
4	565473.630	647084.101



Suprafata total masurata = 57.00mp  
Suprafata din act = mp

Se confirma suprafata din masuratori si introducerea imobilului in baza de date

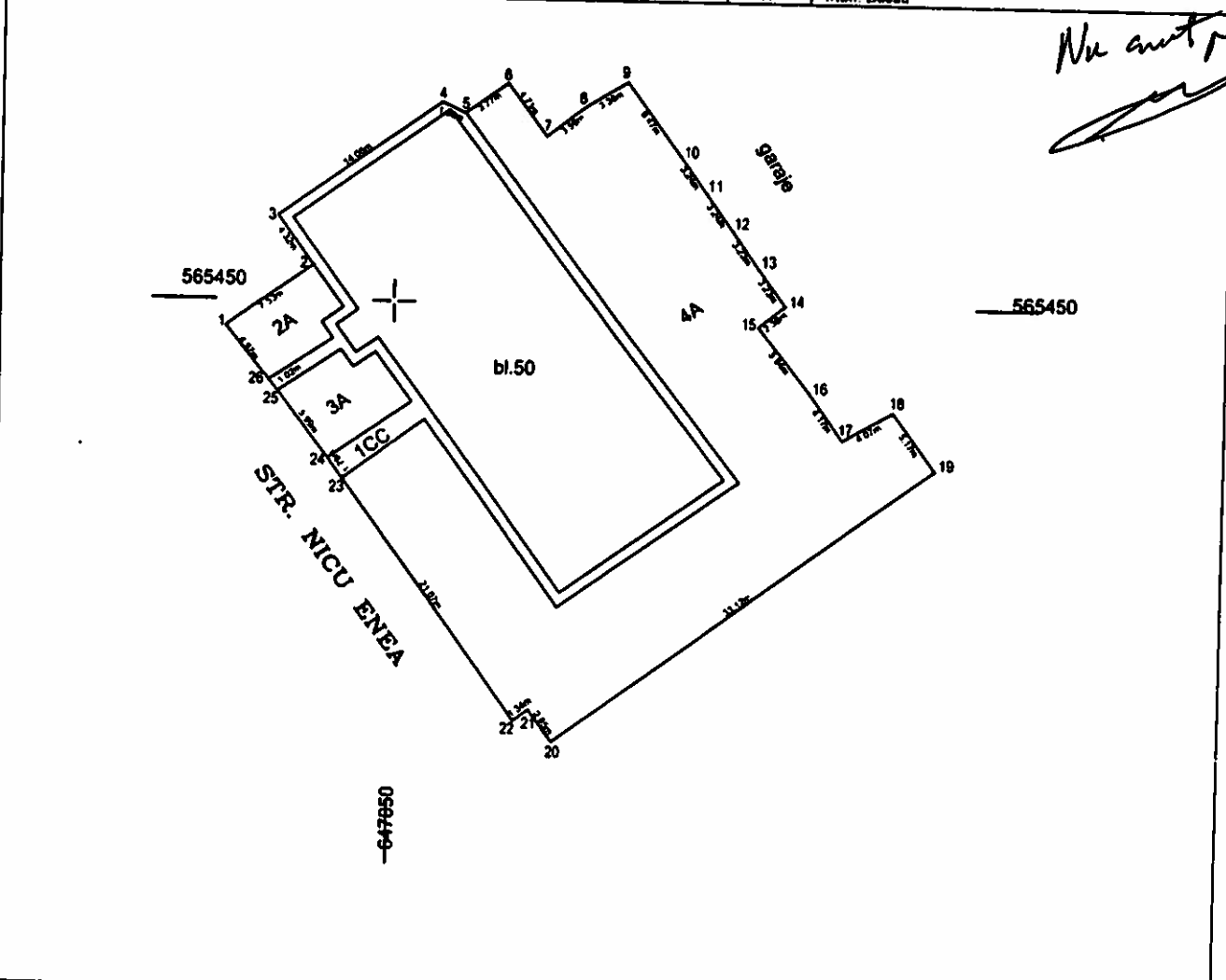
Plan de amplasament și delimitare a imobilului

S. 83

Sc 1:500

Nr.cadastral	Suprafata masurata 816.00mp	Adresa imobilului Mun. Bacau, str. Nicu Enea, bl. 50
Cartea Funciara nr.		UAT Mun. Bacau

*Nu are per.*



A. Date referitoare la teren

Nr. Crt.	Categorie de folosinta	Suprafata (mp)	Valoarea de impozitare	Mentii
1	CC	92.00		
2	A	35.00		Trotuar
3	A	40.00		Spatiu verde
4	A	649.00		Spatiu verde
<b>Total</b>		<b>816.00</b>		Spatiu verde

B. Date referitoare la constructii

Cod constr.	Suprafata construita la sol	Valoarea de impozitare	Mentii
<b>Total</b>			

Inventar de coordonate  
Sistem de proiectie STEREO 1970

Pct.	E(m)	N(m)
1	565448.063	647038.211
2	565452.489	647044.313
3	565456.000	647041.788
4	565464.283	647033.189
5	565463.489	647034.822
6	565465.714	647037.869
7	565461.802	647060.641
8	565464.114	647063.488
9	565465.902	647066.332
10	565466.819	647070.067
11	565457.877	647071.834
12	565455.335	647073.801
13	565452.894	647075.889
14	565450.057	647077.332
15	565448.548	647075.694
16	565443.846	647079.330
17	565440.415	647061.764
18	565442.481	647065.214
19	565438.290	647068.234
20	565418.575	647061.625
21	565420.865	647059.828
22	565420.048	647058.688
23	565437.146	647048.543
24	565438.595	647045.505
25	565443.383	647041.926
26	565444.207	647041.314

Executant,  
BAZGAN ST IOAN

Data : 29.04.2011

Se confirma suprafata din masuratori si introducerea imobilului in baza de date




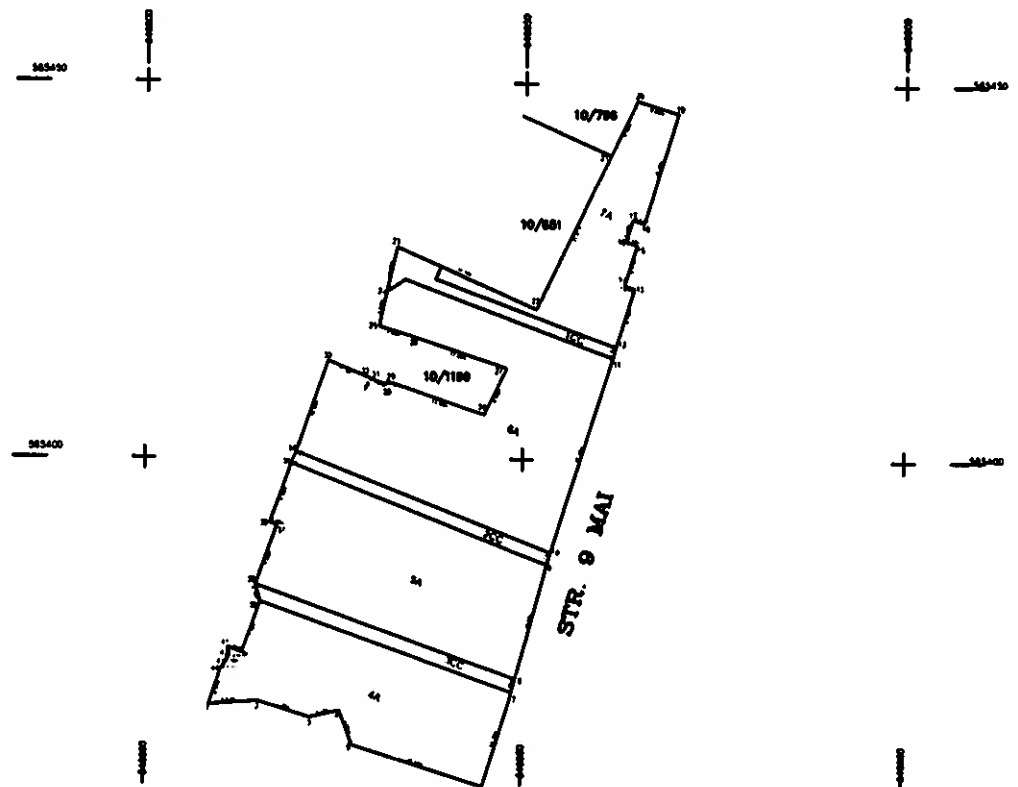
Suprafata total masurata = 816.00mp  
Suprafata din act = mp

**Plan de amplasament si delimitare a imobilului**  
Sc 1 1000

S. 84

Nr cadastral	Suprafata masurata	Adresa imobilului
2313 (X)	2313 (X)	Mun. Bacau, str. 9 Mai, bl. 31
Cartea Funciara nr		UAT   Mun. Bacau

*Nu sunt  
MSV.*

**A. Date referitoare la teren**

Nr. Crt.	Clasificarea de folosinta	Suprafata (mp)	Valoarea de impozitare	Mențiuni
1	CC	61.00		Trotuar
2	CC	62.00		Trotuar
3	CC	68.00		Trotuar
4	A	471.00		Spatiu verde
5	A	594.00		Spatiu verde
6	A	779.00		Spatiu verde
7	A	278.00		Spatiu verde
<b>Total</b>		<b>2313.00</b>		

**B. Date referitoare la construcții**


Cod constr.	Suprafata construita la sol	Valoarea de impozitare
<b>Total</b>		

**Inventar de coordonate**

Pct.	Sistem de proiectie STEREO 1970		X	Y	Z
	E(m)	N(m)			
1	983307.165	646808.604	23	983428.208	646833.125
2	983307.681	646815.100	24	983422.275	646831.818
3	983305.548	646821.831	25	983418.741	646830.820
4	983308.438	646825.885	26	983418.329	646835.483
5	983301.919	646837.841	27	983412.243	646844.836
6	983334.518	646844.820	28	983408.073	646831.888
7	983360.877	646848.723	29	983410.406	646831.880
8	983370.776	646849.163	30	983410.001	646830.161
9	983365.826	646853.221	31	983410.858	646829.433
10	983367.570	646853.783	32	983410.867	646824.129
11	983413.877	646861.748	33	983413.141	646820.001
12	983415.133	646862.134	34	983408.844	646818.375
13	983422.883	646864.519	35	983399.358	646818.537
14	983423.322	646863.174	36	983391.391	646817.377
15	983428.852	646864.788	37	983381.048	646814.851
16	983429.111	646863.332	38	983380.818	646815.268
17	983431.978	646864.208	39	983374.685	646812.908
18	983431.519	646865.712	40	983374.718	646811.085
19	983448.111	646870.140	41	983373.808	646811.240
20	983447.800	646864.713	42	983372.504	646810.883
21	983440.528	646861.298	43	983371.821	646810.131
22	983420.082	646851.822	44		

Suprafata total masurata = 2313.00 mp  
 Suprafata din act = mp

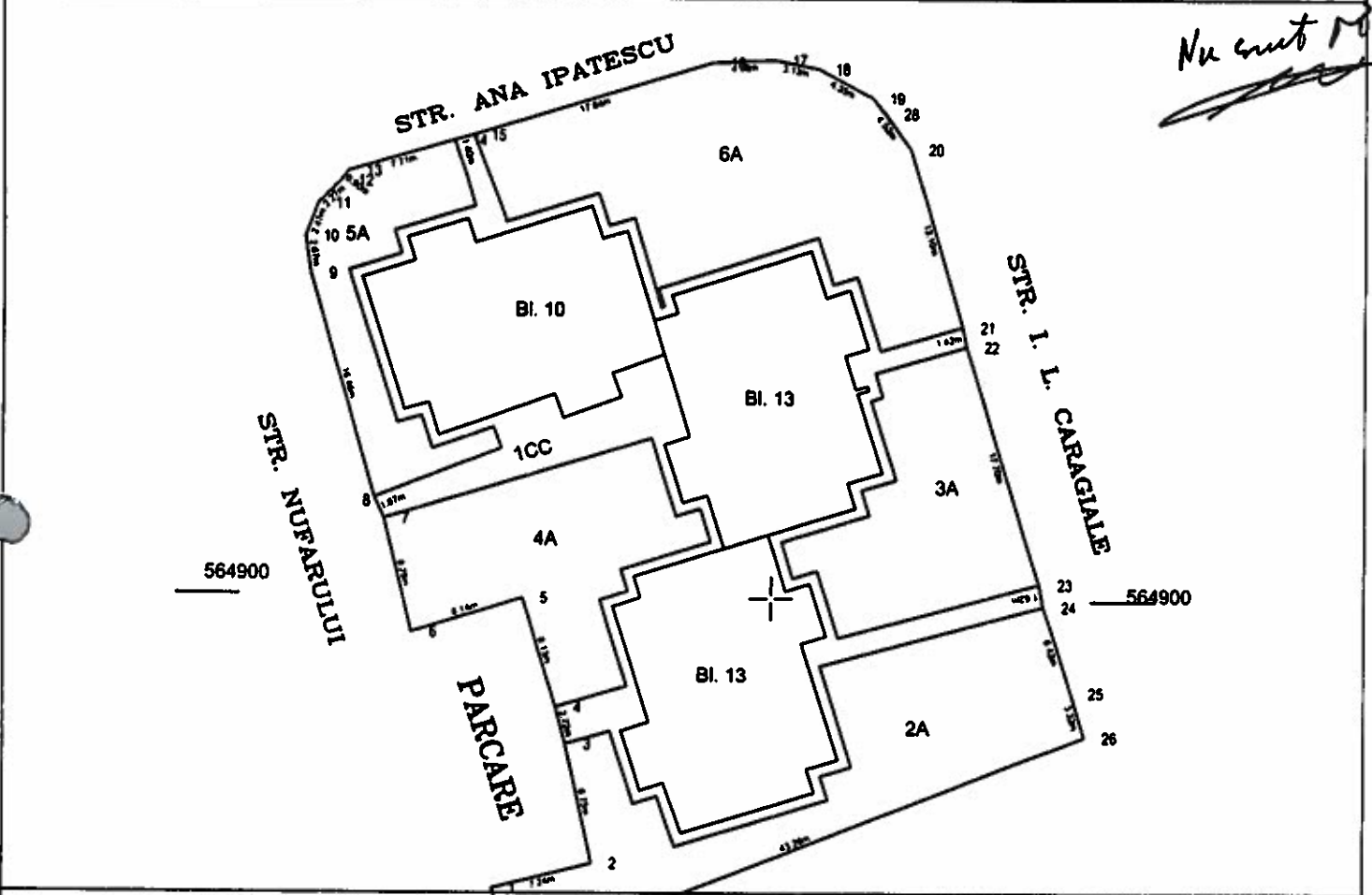
Se confirma suprafata din masuratori si introducerea imobilului in baza de date



**Plan de amplasament si delimitare a imobilului**  
Sc.1 :500

S. 85

Nr.cadastral	Suprafata masurata 1628.00	Adresa imobilului Mun. Bacau, str. I.L. Caragiale bloc. 10 Mun. Bacau, str. I.L. Caragiale bloc. 13
Cartea Funciara nr.		UAT Mun. Bacau



A. Date referitoare la teren				
Nr. Cn	Categorie de folosinta	Suprafata (mp)	Valoarea de impozitare	Mentii
1	CC	403.00		Trotuar
2	A	313.00		Spatiu verde
3	A	196.00		Spatiu verde
4	A	215.00		Spatiu verde
5	A	125.00		Spatiu verde
6	A	376.00		Spatiu verde
<b>Total</b>		<b>1628.00</b>		

B. Date referitoare la constructii			
Cod constr	Suprafata construita la sol	Valoarea de impozitare	Mentii
<b>Total</b>			

Inventar de coordonate		
Sistem de proiectie STEREO 1970		
Nr. P CT	X	Y
1	564879.178	647380.503
2	564880.991	647387.516
3	564889.530	647395.629
4	564892.146	647384.900
5	564899.897	647382.461
6	564897.394	647374.713
7	564905.429	647372.694
8	564916.948	647371.995
9	564922.769	647367.460
10	564925.409	647367.085
11	564927.736	647367.903
12	564929.365	647369.479
13	564930.074	647370.027
14	564932.335	647377.396
15	564932.734	647370.747
16	564938.062	647395.554
17	564938.290	647399.904
18	564937.683	647402.980
19	564935.658	647406.825
20	564932.033	647409.529
21	564919.491	647413.314
22	564918.106	647413.613
23	564901.202	647418.845
24	564899.605	647419.130
25	564893.497	647421.126
26	564890.324	647422.099
27	564874.077	647382.002
28	564934.556	647407.755

Suprafata total masurata = 1628.00mp  
Suprafata din act = mp



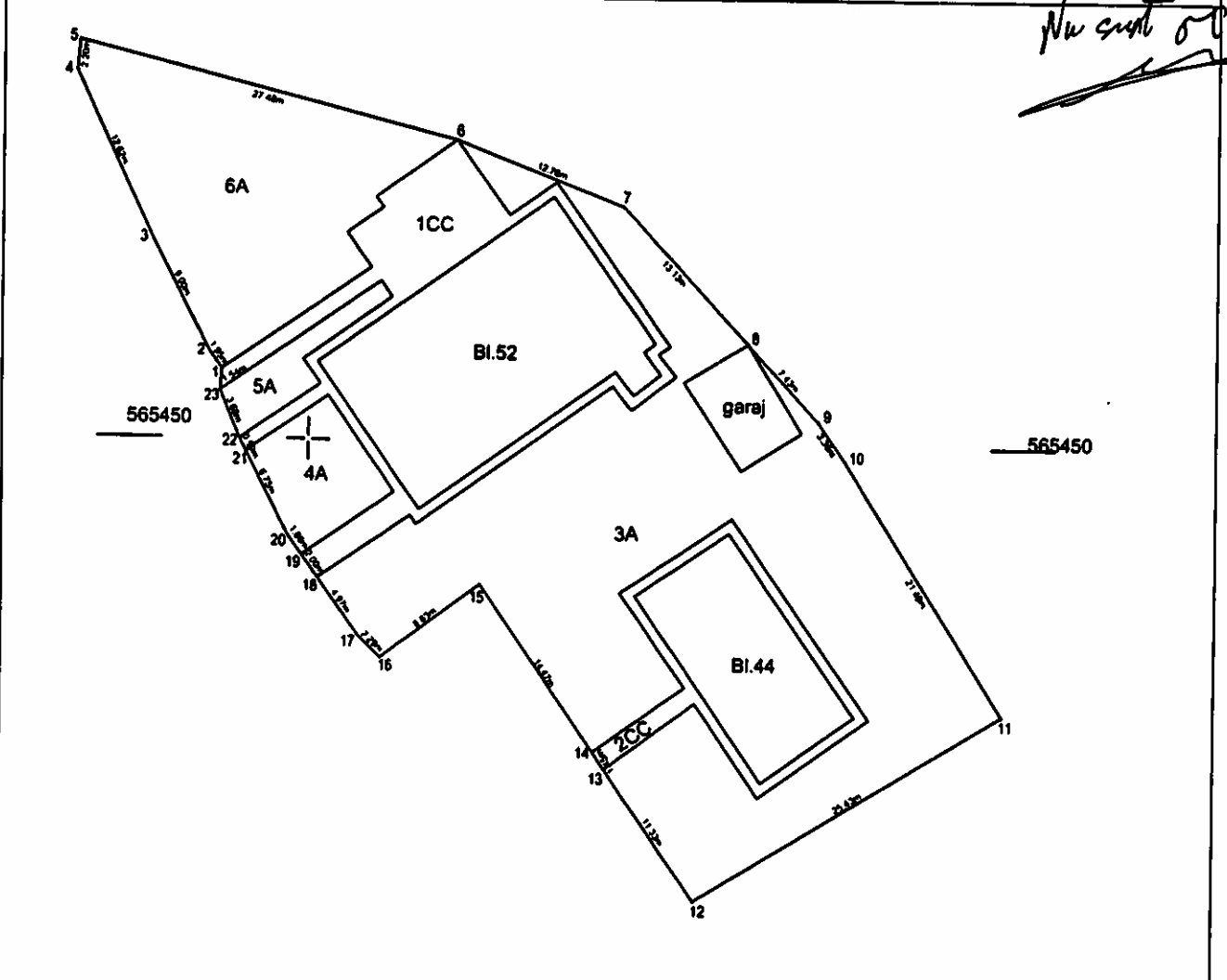
S. 86

Plan de amplasament si delimitare a imobilului

Sc 1:500

Nr cadastral	Suprafata masurata 1390.00mp	Adresa imobilului Mun. Bacau, str. Vadu Histritei, bl52 Mun. Bacau, str. Vadu Histritei, bl44
Cartea Funciara nr.		UAT Mun Bacau

*Nu sunt 0025*



A. Date referitoare la teren

Nr. Crt	Categorie de folosinta	Suprafata (mp)	Valoarea de impozitare	Mentiiuni
1	CC	157.00		Trotuar
2	CC	49.00		Trotuar
3	A	782.00		Spatiu verde
4	A	63.00		Spatiu verde
5	A	34.00		Spatiu verde
6	A	304.00		Spatiu verde
<b>Total</b>		<b>1390.00</b>		

B. Date referitoare la constructii

Cod constr.	Suprafata construita la sol	Valoarea de impozitare	Mentiiuni
<b>Total</b>			

Inventar de coordonate  
Sistem de proiectie STEREO 1970

Pct.	E(m)	N(m)
1	565454.912	647063.848
2	565458.332	647062.786
3	565464.548	647060.870
4	565476.036	647063.453
5	565478.233	647063.615
6	565471.462	647110.254
7	565469.680	647122.156
8	565487.250	647131.077
9	565451.795	647136.124
10	565449.041	647138.045
11	565450.783	647148.386
12	565417.362	647127.783
13	565426.701	647121.372
14	565427.884	647120.553
15	565439.823	647112.384
16	565434.467	647105.346
17	565436.083	647103.732
18	565440.132	647100.635
19	565441.756	647099.670
20	565443.104	647098.704
21	565449.116	647095.630
22	565449.867	647095.180
23	565453.376	647093.742

Suprafata total masurata = 1390.00mp  
Suprafata din act = mp

Esecutant,



Se confirma suprafata din masuratori si introducerea imobilului in baza de date

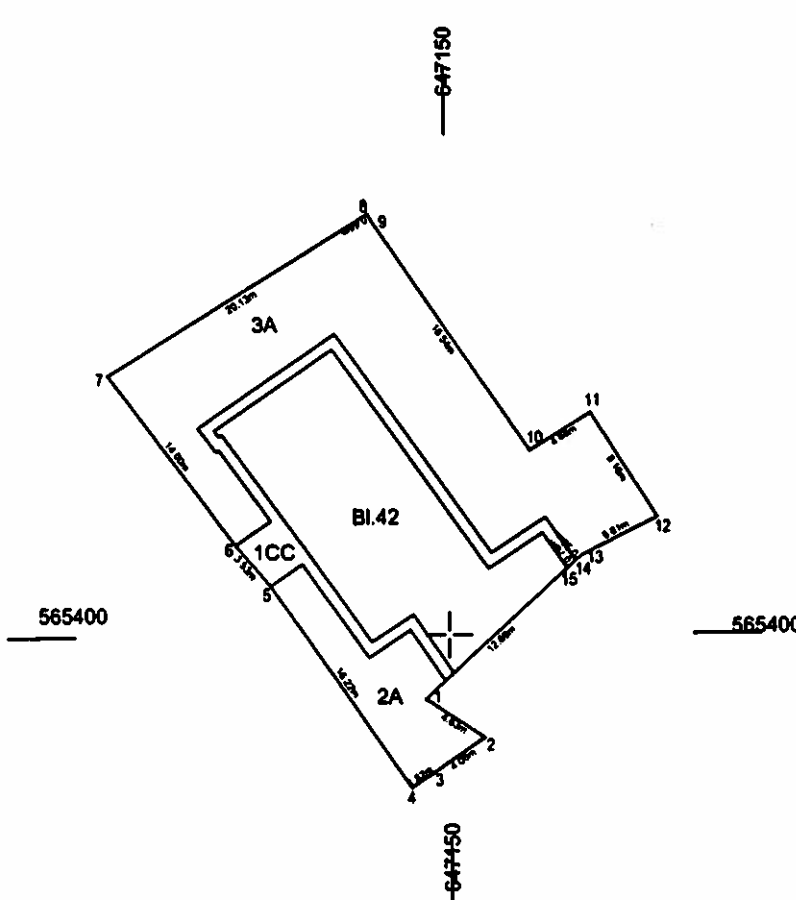


S. 87

Plan de amplasament si delimitare a imobilului  
Sc. 1 : 500

Nr.cadastral	Suprafata masurata 409.00mp	Adresa imobilului Mun. Bacau, str. Vadu Distritei, b142
Cartea Funciara nr.		UAT   Mun. Bacau

*Nu este*



A.Date referitoare la teren

Nr. Crt.	Categorie de folosinta	Suprafata (mp)	Valoarea de impozitare	Mentii
1	CC	55.00		Trotuar
2	A	66.00		Spatiu verde
3	A	288.00		Spatiu verde
<b>Total</b>		<b>409.00</b>		


B.Date referitoare la constructii

Cod consti	Suprafata construita la sol	Valoare de impozitare	Mentii
<b>Total</b>			

Inventar de coordonate  
Sistem de proiectie STEREO 1970

Pct.	E(m)	N(m)
1	565385.788	647148.405
2	565383.223	647152.282
3	565380.943	647148.606
4	565389.918	647147.387
5	565403.325	647138.284
6	565408.038	647138.000
7	565417.384	647137.782
8	565427.887	647144.884
9	565427.814	647145.115
10	565412.188	647155.414
11	565414.870	647158.385
12	565407.734	647163.701
13	565405.200	647158.690
14	565404.888	647158.318
15	565404.357	647157.780

Data : 29.04.2011



Se confirma suprafata din masuratori si inregistrarea imobilului in baza de date

Suprafata total masurata = 409.00mp  
Suprafata din act = mp

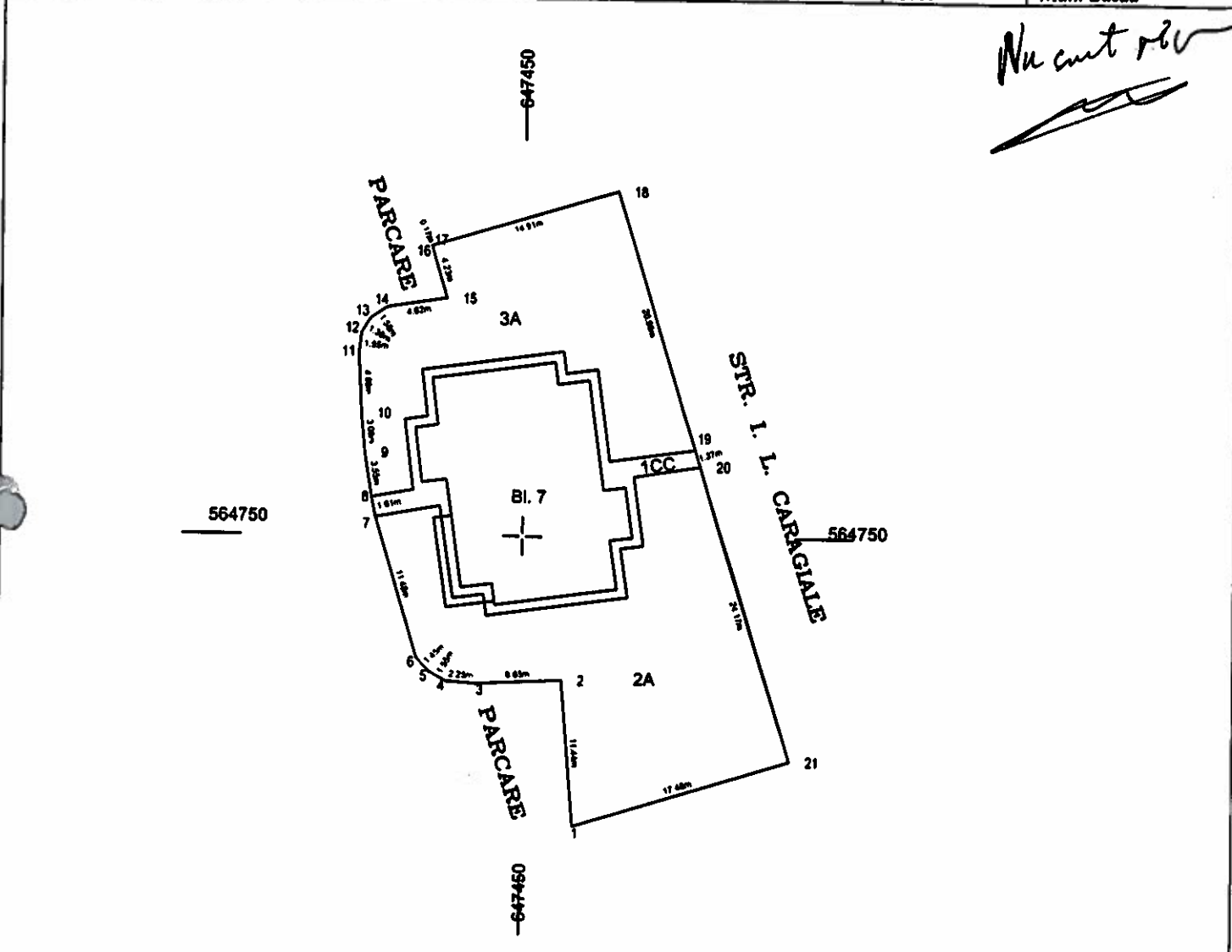
Plan de amplasament si delimitare a imobilului

S. 88

Sc.1 :500

Nr.cadastral	Suprafata masurata	Adresa imobilului	
Cartea Funciara nr.	773.00	Mun. Bacau, str. I.L. Caragiale bloc. 7	UAT
		Mun. Bacau	

*Nu sunt robe*



A.Date referitoare la teren

Nr. Cn.	Categorie de folosinta	Suprafata (mp)	Valoarea de impozitare	Mentii
1	CC	70.00		Trotuar
2	A	409.00		Spatiu verde
3	A	294.00		Spatiu verde
<b>Total</b>		<b>773.00</b>		

B.Date referitoare la constructii

Cod constr.	Suprafata construita la sol	Valoare de impozitare	Mentii
<b>Total</b>			

Inventar de coordonate  
Sistem de proiectie STEREO 1970

Nr. Pnt.	X [m]	Y [m]
1	564737.526	647454.063
2	564738.720	647453.073
3	564738.423	647446.427
4	564738.584	647444.186
5	564738.336	647442.831
6	564740.403	647441.854
7	564751.420	647438.841
8	564752.986	647438.310
9	564756.303	647437.784
10	564759.572	647437.482
11	564764.258	647437.209
12	564763.780	647437.381
13	564766.987	647438.082
14	564767.836	647438.390
15	564768.530	647443.859
16	564772.810	647442.758
17	564772.882	647442.914
18	564777.823	647457.182
19	564756.948	647483.276
20	564755.637	647483.884
21	564732.528	647470.752

Suprafata total masurata = 773.00mp  
Suprafata din act = mp

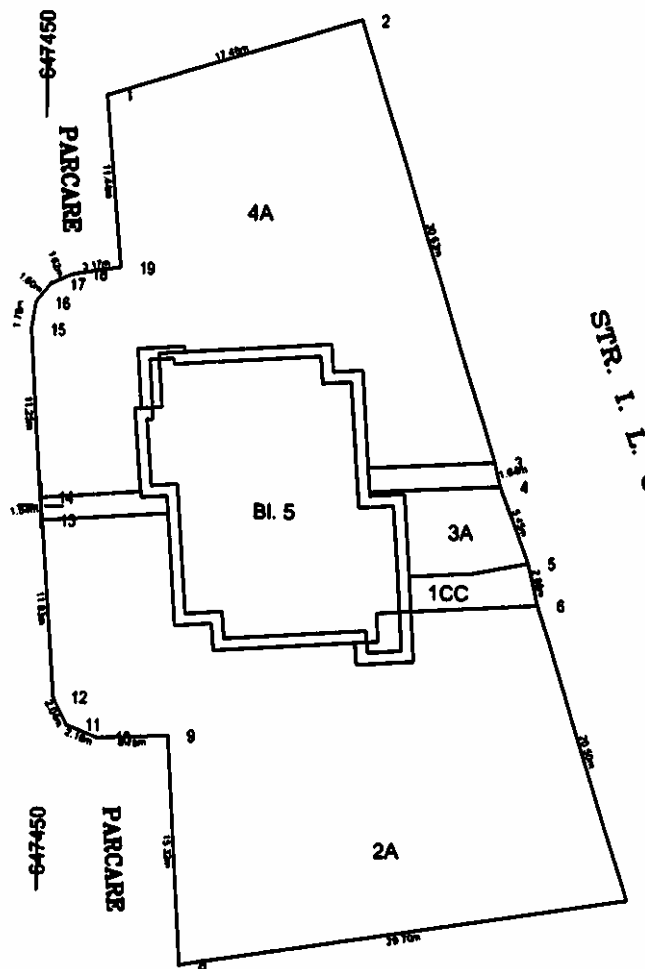


# Pian de amplasament si delimitare a imobilului

Sc.1 :500

S.89

Nr.cadastral	Suprafata masurata 1360.00	Adresa imobilului Mun. Bacau, str. I.L. Caragiale bloc. 5	
Cartea Funciara nr.		UAT	Mun. Bacau



*Nu sunt...*

### A.Date referitoare la teren

Nr. Crt.	Categorie de folosinta	Suprafata (mp)	Valoarea de impozitare	Mentiiuni
1	CC	100.00		Trotuar
2	A	675.00		Spatiu verde
3	A	41.00		Spatiu verde
4	A	544.00		Spatiu verde
<b>Total</b>		<b>1360.00</b>		

### B.Date referitoare la constructii

Cod constr.	Suprafata construita la sol	Valoarea de impozitare	Mentiiuni
<b>Total</b>			

### Inventar de coordonate

Sistem de proiectie STEREO 1970

Nr. pct	X	Y
1	564721.326	647454.085
2	564732.528	647470.752
3	564703.287	647479.978
4	564701.693	647480.261
5	564696.573	647482.321
6	564691.733	647483.774
7	564674.216	647484.023
8	564669.502	647459.387
9	564684.793	647450.613
10	564684.611	647453.867
11	564685.430	647451.852
12	564687.237	647450.908
13	564699.034	647450.073
14	564700.170	647449.925
15	564711.796	647449.209
16	564713.552	647448.484
17	564714.811	647450.472
18	564715.450	647451.923
19	564715.933	647451.148



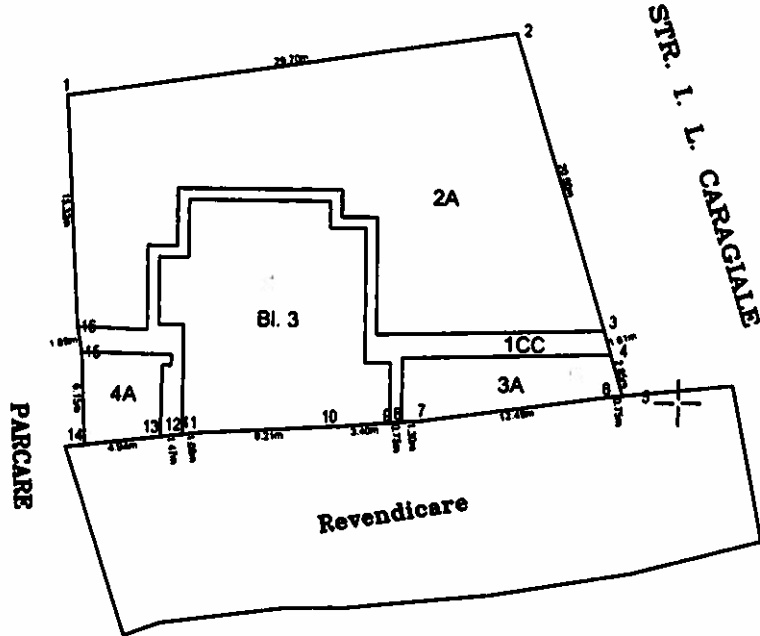
Suprafata total masurata = 1360.00mp  
Suprafata din act = mp

**Pian de amplasament si delimitare a imobilului**  
Sc.1 :500

S. 90

Nr.cadastral	Suprafata masurata	Adresa imobilului	
	592.00	Mun. Bacau, str. I.L. Caragiale bloc. 3	
Cartea Funciara nr.		UAT	Mun. Bacau

*Nu sunt ppt*  
*[Signature]*



**A.Date referitoare la teren**

Nr. Crt.	Categorie de folosinta	Suprafata (mp)	Valoarea de impozitare	Mentuni
1	CC	71.00		Trotuar
2	A	441.00		Spatiu verde
3	A	50.00		Spatiu verde
4	A	30.00		Spatiu verde
<b>Total</b>		<b>592.00</b>		

**B.Date referitoare la constructii**

Cod constr.	Suprafata construita la sol	Valoare de impozitare	Mentuni
<b>Total</b>			

**Inventar de coordonate**

Sistem de proiectie STEREO 1970

Nr Pct	X (m)	Y (m)
1	564669.502	647459.587
2	564674.216	647488.911
3	564654.652	647495.058
4	564653.112	647495.504
5	564650.388	647498.333
6	564650.304	647495.590
7	564648.455	647483.236
8	564648.341	647481.942
9	564648.275	647481.193
10	564647.978	647477.805
11	564647.381	647468.514
12	564647.241	647467.547
13	564647.051	647468.092
14	564646.409	647461.194
15	564652.555	647460.871
16	564654.213	647460.581

Suprafata total masurata = 592.00mp  
Suprafata din act = mp

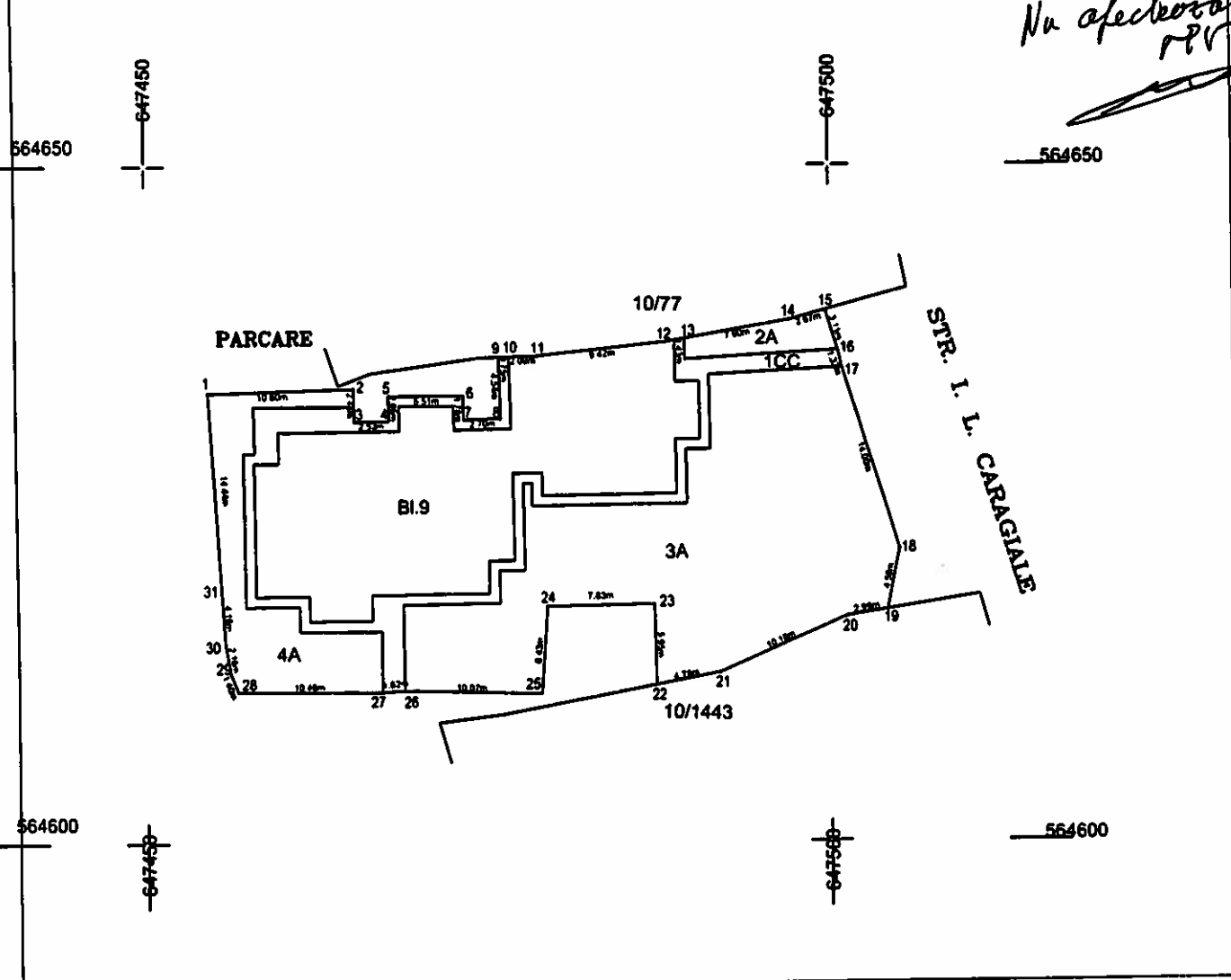


S. 91

Plan de amplasament si delimitare a imobilului  
Sc. 1 : 300

Nr.cadastral	Suprafata masurata 685 00	Adresa imobilului Mun. Bacau, str. I. L. Caragiale, bl 9
Cartei Funciare nr		UAT   Mun. Bacau

*Nu afectarea  
P.V.*



A. Date referitoare la teren				
Nr Cn	Categorie de folosinta	Suprafata (mp)	Valoarea de impozitare	Mentiu
1	CN	111 (m)		Teren
2	A	24 (m)		Spatiu verde
3	A	445 (m)		Spatiu verde
4	A	105 (m)		Spatiu verde
Total		685 (m)		

B. Date referitoare la constructii			
Cod constr	Suprafata construita la sol	Valoarea de impozitare	Mentiu
Total			

Inventar de coordonate			
Sistem de protectie STEREO 1970			
Pct.	E(m)	N(m)	
1	644833 738	647266 487	
2	644833 871	647266 087	
3	644831 136	647266 108	
4	644831 188	647267 808	
5	644833 025	647273 117	
6	644831 241	647273 184	
7	644831 312	647273 885	
8	644835 846	647273 146	
9	644835 889	647273 034	
10	644835 978	647273 581	
11	644838 843	647287 891	
12	644837 180	647288 758	
13	644838 553	647287 121	
14	644838 553	647288 717	
15	644838 780	647288 622	
16	644838 785	647288 920	
17	644838 884	647288 020	
18	644817 808	647288 136	
19	644817 134	647288 178	
20	644818 881	647287 885	
21	644817 288	647287 188	
22	644811 251	647287 034	
23	644817 808	647287 201	
24	644817 454	647278 201	
25	644811 048	647278 728	
26	644811 311	647288 136	
27	644811 108	647288 378	
28	644811 248	647288 401	
29	644815 841	647288 087	
30	644814 871	647288 700	
31	644818 876	647288 423	

Executant.

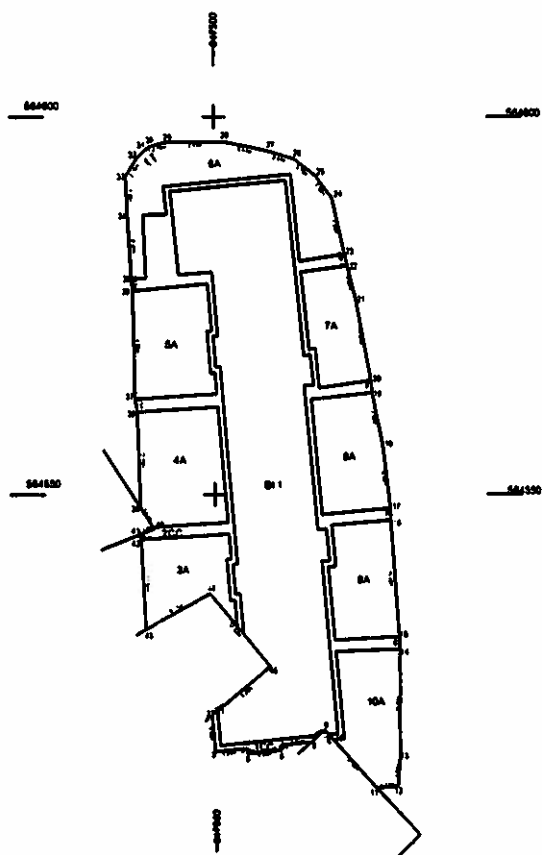
Se confirma suprafata din masuratori si introducerea imobilului in baza de date

Suprafata total masurata = 685.00mp  
Suprafata din act = mp

Plan de amplasament si delimitare a imobilului  
Sc. 1:1000

Nr.cadastral	Suprafata masurata	Adresa imobilului	
	1378.00	Mun. Bacau, str. I.L. Caragiale, bl. nr. 1	
Cartea Funciara nr.		UAT	Mun. Bacau

*Nu afectoaza  
MC*



**A. Date referitoare la teren**

Nr. Crt.	Categorie de folosinta	Suprafata (mp)	Valoarea de impozitare	Mențiuni
1	CC	16.00		Trotuar
2	CC	244.00		Trotuar
3	A	114.00		Suprafata verde
4	A	170.00		Suprafata verde
5	A	147.00		Suprafata verde
6	A	194.00		Suprafata verde
7	A	104.00		Suprafata verde
8	A	134.00		Suprafata verde
9	A	126.00		Suprafata verde
10	A	129.00		Suprafata verde
Total		1378.00		

**B. Date referitoare la constructii**

Cod constr.	Suprafata construita la sol	Valoarea de impozitare	Mențiuni
Total			

**Inventar de coordonate**  
Sistem de proiectie STEREO 1970

Pct.	E(m)	N(m)				
1	664817.163	647200.224	21	664817.163	647200.224	647315.900
2	664820.438	647200.489	25	664820.438	647200.489	647313.451
3	664819.804	647200.950	26	664819.804	647200.950	647310.550
4	664818.230	647201.152	27	664818.230	647201.152	647307.188
5	664816.350	647201.185	28	664816.350	647201.185	647303.334
6	664815.004	647201.040	29	664815.004	647201.040	647299.147
7	664814.088	647200.975	30	664814.088	647200.975	647295.635
8	664813.048	647201.048	31	664813.048	647201.048	647292.844
9	664812.001	647201.211	32	664812.001	647201.211	647290.689
10	664811.308	647201.870	33	664811.308	647201.870	647288.237
11	664810.920	647202.149	34	664810.920	647202.149	647285.511
12	664811.167	647202.670	35	664811.167	647202.670	647282.978
13	664811.081	647203.180	36	664811.081	647203.180	647280.111
14	664810.349	647203.720	37	664810.349	647203.720	647277.427
15	664810.010	647204.175	38	664810.010	647204.175	647275.177
16	664809.825	647204.040	39	664809.825	647204.040	647273.085
17	664809.108	647203.041	40	664809.108	647203.041	647271.001
18	664808.618	647202.980	41	664808.618	647202.980	647269.479
19	664808.304	647202.682	42	664808.304	647202.682	647268.175
20	664808.164	647202.980	43	664808.164	647202.980	647267.704
21	664808.819	647203.878	44	664808.819	647203.878	647267.379
22	664809.288	647204.238	45	664809.288	647204.238	647267.285
23	664809.878	647204.000				

Executant:  
**BAZGAN ST. IOAN**  
Data: 13.04.2011

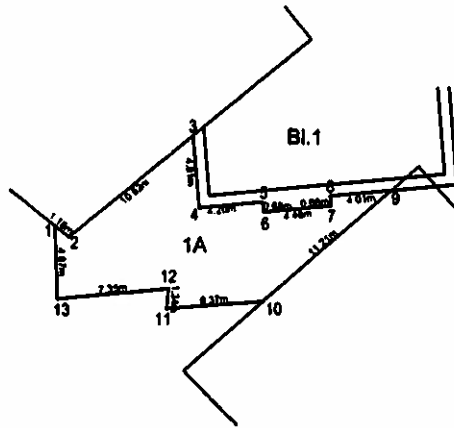
Suprafata total masurata = 1378.00mp  
Suprafata din act = mp  
Se confirma suprafata din masuratori si introducerea imobilului in baza de date

Plan de amplasament si delimitare a imobilului

Sc. 1 : 500

Nr.cadastral	Suprafata masurata	Adresa imobilului	
	120.00	Mun. Bacau, str. I.L. Caragiale, bl. nr.1	
Cartea Funciara nr.		UAT	Mun. Bacau

*Na obiecto  
REV*



A. Date referitoare la teren

Nr. Crt.	Categorie de folosinta	Suprafata (mp)	Valoarea de impozitare	Mentii
1	A	120.00		Spatiu verde
<b>Total</b>		<b>120.00</b>		

B. Date referitoare la constructii


Cod constr	Suprafata construita la sol	Valoare de impozitare	Mentii
<b>Total</b>			

Inventar de coordonate

Sistem de proiectie STEREO 1970

Pct.	E(m)	N(m)
1	564514.547	647490.456
2	564513.804	647491.374
3	564520.808	647499.523
4	564515.812	647499.949
5	564516.222	647504.131
6	564515.550	647504.199
7	564515.994	647508.640
8	564516.666	647508.573
9	564517.059	647512.559
10	564509.592	647504.203
11	564509.083	647497.858
12	564510.416	647497.958
13	564509.680	647490.647

Data : 29.04.2011



Se confirma suprafata din masuratori si introducerea imobilului in baza de date

Suprafata total masurata = 120.00mp  
Suprafata din act = mp

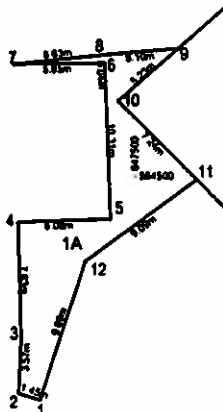
Plan de amplasament si delimitare a imobilului

S. 94

Sc.1 :300

Nr.cadastral	Suprafata masurata	Adresa imobilului	
	80.00	Mun. Bacau, str. I.L. Caragiale, bl. 13	
Cartea Funciara nr.		UAT	Mun. Bacau

*Nu obiect.  
P.P.*



A.Date referitoare la teren

Nr. Crt.	Categorie de folosinta	Suprafata (mp)	Valoarea de impozitare	Mentiiuni
1	A	80.00		Spatiu verde
<b>Total</b>		<b>80.00</b>		

B.Date referitoare la constructii

Cod constr	Suprafata construita la sol	Valoare de impozitare	Mentiiuni
<b>Total</b>			

Inventar de coordonate

Sistem de proiectie STEREO 1970

Pct.	E(m)	N(m)
1	564485.117	647493.737
2	564485.567	647492.354
3	564489.128	647492.530
4	564496.952	647492.339
5	564497.161	647498.416
6	564507.465	647498.113
7	564507.379	647492.162
8	564507.990	647497.789
9	564508.413	647502.884
10	564504.925	647498.982
11	564499.742	647504.036
12	564494.335	647496.732

Data : 29.04 2011

Executanti,  
BAZGAN ST IOAN

Se confirma suprafata din masuratori si introducerea imobilului in baza de date

Suprafata total masurata = 80.00mp  
Suprafata din act = mp



Plan de amplasament si delimitare a imobilului

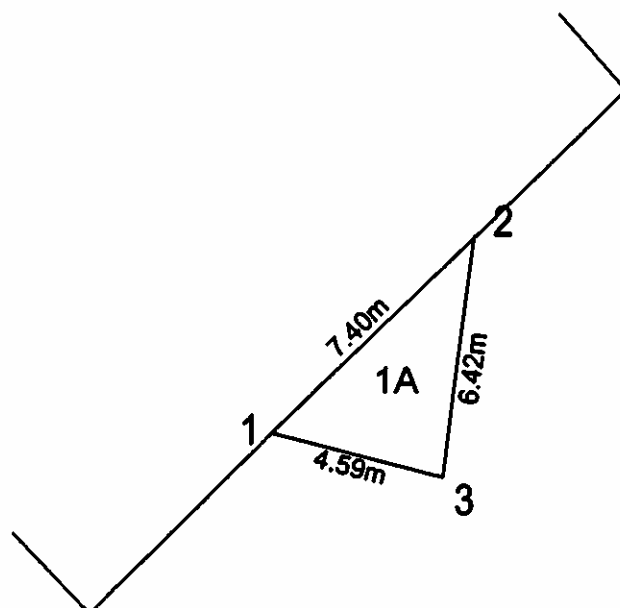
Sc.1 :200

S. 95

Nr cadastral	Suprafata masurata	Adresa imobilului
	15.00mp	Mun. Bacau, str. I.L. Caragiale, bl13
Cartea Funciara nr.		UAT   Mun. Bacau

*Nu afectează  
170=*

647500  
564500



A. Date referitoare la teren


Nr. Crt	Categorie de folosinta	Suprafata (mp)	Valoarea de impozitare	Mentiiuni
1	A	15.00		Spatiu verde
Total		15.00		

B. Date referitoare la constructii

Cod constr	Suprafata construita la sol	Valoarea de impozitare	Mentiiuni
Total			

Inventar de coordonate  
Sistem de proiectie STEREO 1970

Pct.	E(m)	N(m)
1	564495.449	647517.646
2	564500.711	647522.842
3	564494.330	647522.101



Data : 29.04.2011

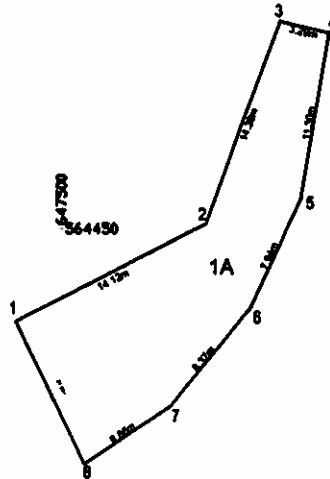
Suprafata total masurata = 15.00mp  
Suprafata din act = mp  
Se confirma suprafata din masuratori si introducerea imobilului in baza de date

S. 96

**Plan de amplasament si delimitare a imobilului**  
Sc 1 :500

Nr.cadastral	Suprafata masurata	Adresa imobilului	
	204.00	Mun. Bacau, str. I.L. Caragiale, bl 13	
Carica Funciara nr.		UAT	Mun. Bacau

*Nu afect. PR*  
*[Signature]*



**A.Date referitoare la teren**

Nr. Crt.	Categorie de folosinta	Suprafata (mp)	Valoarea de impozitare	Mentiiuni
1	A	204.00		Spatiu verde
<b>Total</b>		<b>204.00</b>		


**B.Date referitoare la constructii**

Cod constr	Suprafata construita la sol	Valoarea de impozitare	Mentiiuni
<b>Total</b>			

**Inventar de coordonate**  
Sistem de proiectie STEREO 1970

Pct.	E(m)	N(m)
1	564443.862	647496.988
2	564450.316	647509.543
3	564463.877	647514.351
4	564463.109	647517.547
5	564451.961	647515.720
6	564444.741	647512.423
7	564438.210	647507.187
8	564434.376	647501.494

Data : 29.04.2011



Se confirma suprafata din masuratori si introducerea imobilului in baza de date

Suprafata total masurata = 204.00mp  
Suprafata din act = mp

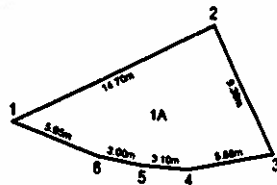
Plan de amplasament si delimitare a imobilului

S. 97

Sc. 1 :500

Nr.cadastral	Suprafata masurata 89.00mp	Adresa imobilului Mun. Bacau, str. I.L. Caragiale, bl 13
Cartea Funciara nr.		UAT   Mun. Bacau

Nu afect. 100  
*[Signature]*



A. Date referitoare la teren

Nr. Crt.	Categorie de folosinta	Suprafata (mp)	Valoarea de impozitare	Mentiuni
1	A	89.00		Spatiu verde
<b>Total</b>		<b>89.00</b>		

B. Date referitoare la constructii

Cod constr	Suprafata construita la sol	Valoarea de impozitare	Mentiuni
<b>Total</b>			

Inventar de coordonate  
Sistem de proiectie STEREO 1970

Pct.	E(m)	N(m)
1	564434.128	647478.023
2	564440.878	647491.080
3	564432.427	647495.166
4	564431.265	647489.627
5	564431.457	647486.532
6	564432.010	647483.579

Data : 29.04.2011

Executant,  
GEORGIAN  
BAZGAN ST. IOAN  
AUTENTICARE  
SISTEMUL NATIONAL DE CADASTRU

*[Signature]*

Se confirma suprafata din masuratori si introducerea imobilului in baza de date

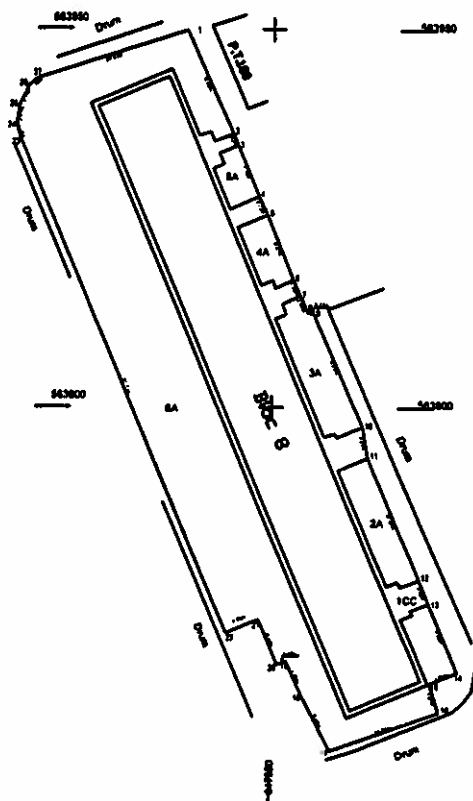
Suprafata total masurata = 89.00mp  
Suprafata din act = mp

Plan de amplasament si delimitare a imobilului

Sc.1:1000

Nr.cadastral	Suprafata masurata	Adresa imobilului	
	1534.00	Mun. Bacau, str. Milcov, bl 8	
Cartea Funciara nr		UAT	Mun. Bacau

*Nu afecta zona  
R.V.*



A. Date referitoare la teren				
Nr. Cn.	Categorie de folosinta	Suprafata (mp)	Valoarea de impozitare	Mentii
1	CC	220.00		Trotuar
2	A	73.00		Spatiu verde
3	A	91.00		Spatiu verde
4	A	38.00		Spatiu verde
5	A	29.00		Spatiu verde
6	A	1083.00		Spatiu verde
<b>Total</b>		<b>1534.00</b>		

B. Date referitoare la constructii		
Cod constr.	Suprafata construita la sol	Valoarea de impozitare
<b>Total</b>		

Inventar de coordonate			
Sistem de proiectie STEREO 1970			
Pct.	E(m)	N(m)	
1	563949.456	647538.571	15
2	563938.262	647544.428	16
3	563934.780	647545.244	17
4	563927.881	647548.037	18
5	563925.508	647548.218	19
6	563918.878	647552.898	20
7	563914.774	647553.507	21
8	563912.515	647554.539	22
9	563912.351	647554.382	23
10	563897.478	647561.335	24
11	563893.337	647562.181	25
12	563877.085	647566.404	26
13	563873.821	647570.872	27
14	563864.784	647574.448	

Executant,  
**BAZGAN ST. IOAN**  
Data: 14.04.2011

Suprafata total masurata = 1534.00mp  
Suprafata din act = mp

Se confirma suprafata din masuratori si introducerea imobilului in baza de date

S. 99 Mr. S. 99

Plan de amplasament si delimitare a imobilului

Sc. 1:500

Nr. cadastral	Suprafata masurata	Adresa imobilului
	2173,00	Mun. Bacau, str. Milcov, bloc 124
Carrea Funciara nr.		Mun. Bacau, str. Milcov, bloc 114
		Mun. Bacau

A. Date referitoare la teren

Nr. Crt.	Categoria de folosinta	Suprafata (mp)	Valoarea de impozitare	Mentii
1	GC	149,00	Totuz	
2	GC	203,00	Totuz	
3	A	1210,00	Spatii verde	
4	A	136,00	Spatii verde	
5	A	62,00	Spatii verde	
6	A	244,00	Spatii verde	
7	A	38,00	Spatii verde	
8	A	36,00	Spatii verde	
9	A	31,00	Spatii verde	
Total		2173,00		

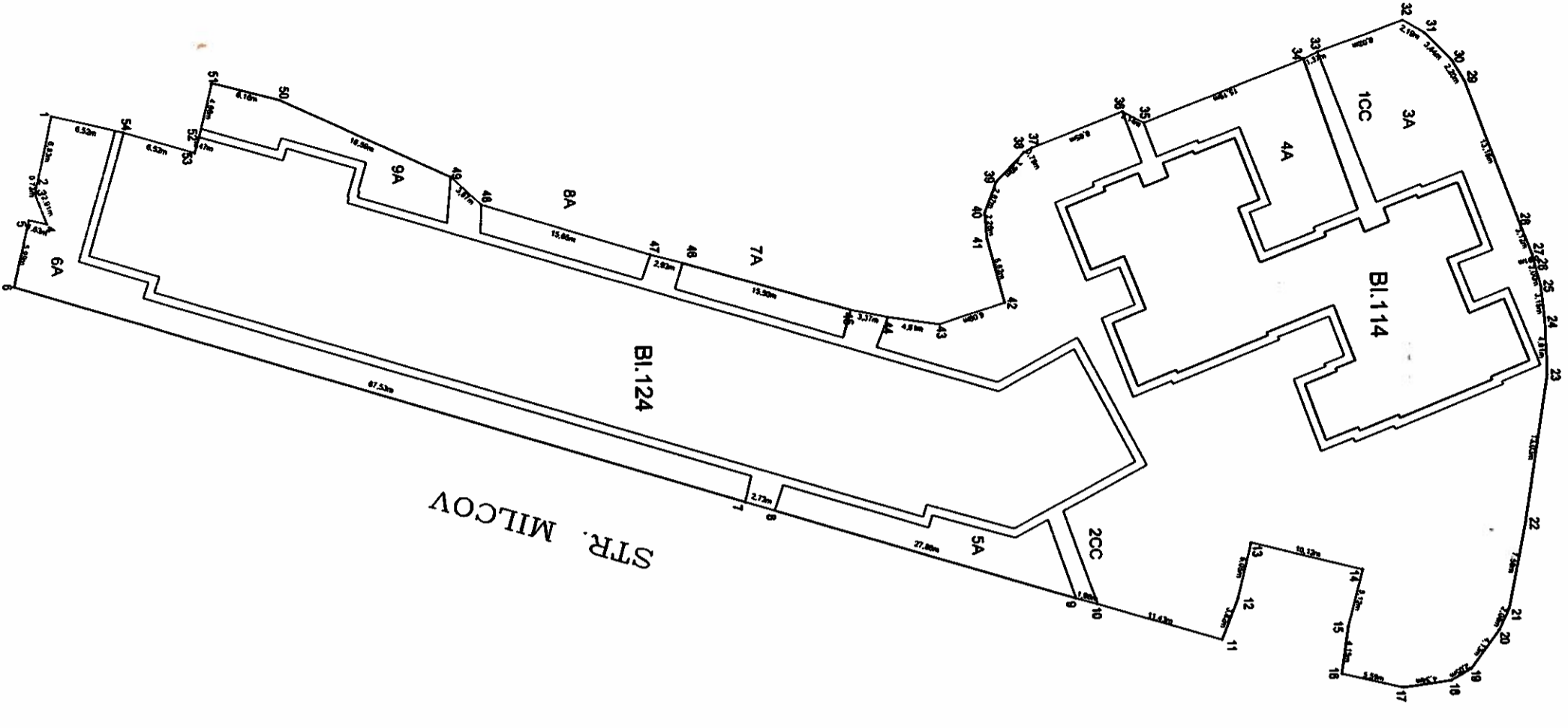
B. Date referitoare la constructii

Cod constr.	Suprafata construita la sol	Valoarea de impozitare	Mentii

Inventar de coordonate


Pct.	N(m)	E(m)	Pct.	N(m)	E(m)
1	563409 833	647625 363	28	563273 827	647547 830
2	563408 172	647624 793	29	563281 097	647550 003
3	563408 048	647624 753	30	563282 821	647550 832
4	563386 892	647621 555	31	563286 484	647555 132
5	563385 628	647621 246	32	563288 312	647555 590
6	563373 113	647614 834	33	563320 103	647562 082
7	563371 784	647614 573	34	563321 778	647562 516
8	563359 473	647611 184	35	563335 862	647567 025
9	563358 059	647610 845	36	563337 771	647567 893
10	563343 024	647608 289	37	563352 184	647571 800
11	563342 021	647605 875	38	563353 193	647572 201
12	563323 719	647601 091	39	563366 144	647576 600
13	563322 362	647601 610	40	563367 693	647580 980
14	563311 238	647597 859	41	563361 682	647581 791
15	563310 074	647597 284	42	563383 276	647585 369
16	563287 588	647590 953	43	563404 522	647590 057
17	563286 313	647589 650	44	563408 130	647590 571
18	563272 617	647587 228	45	563422 276	647592 034
19	563267 331	647586 676	46	563420 784	647594 100
20	563265 109	647585 278	47	563422 733	647594 545
21	563263 445	647582 890	48	563422 437	647595 054
22	563261 891	647580 149	50	563432 828	647602 827
23	563261 374	647577 288	51	563428 773	647622 715
24	563261 598	647556 285	52	563418 217	647625 862
25	563261 873	647551 145	53		
26	563261 873	647549 427			
27	563271 368	647549 427			

Suprafata total masurata = 2173,00mp  
Suprafata din act = mp



563400

563400



5.100  
Nu sunt...

**Plan de amplasament si delimitare a imobilului**

Sc 1:1000

Nr. cadastral	Suprafata masurata	Adresa imobilului
	3962.00	Mun. Bazeau, str. Micoev, nr. 1
Carca Funciara nr.	UAT	Mun. Bazeau

**A. Date referitoare la teren**

Hr.	Categorie de folosinta	Suprafata (mp)	Valoarea de impozitare	Tenur	Mentii
1	CC	279.00		Tenur	
2	CC	279.00		Tenur	
3	CC	403.00		Spatiu verde	
4	A	176.60		Spatiu verde	
5	A	292.00		Spatiu verde	
6	A	144.00		Spatiu verde	
7	A	127.00		Spatiu verde	
8	A	227.00		Spatiu verde	
9	A	133.00		Spatiu verde	
10	A	879.00		Spatiu verde	
11	A	142.00		Spatiu verde	
12	A	223.00		Spatiu verde	
13	A	137.00		Spatiu verde	
14	A	228.00		Spatiu verde	
15	A	101.00		Spatiu verde	
16	A	168.00		Spatiu verde	
17	A	128.00		Spatiu verde	
18	A	3962.00		Spatiu verde	
<b>Total</b>					

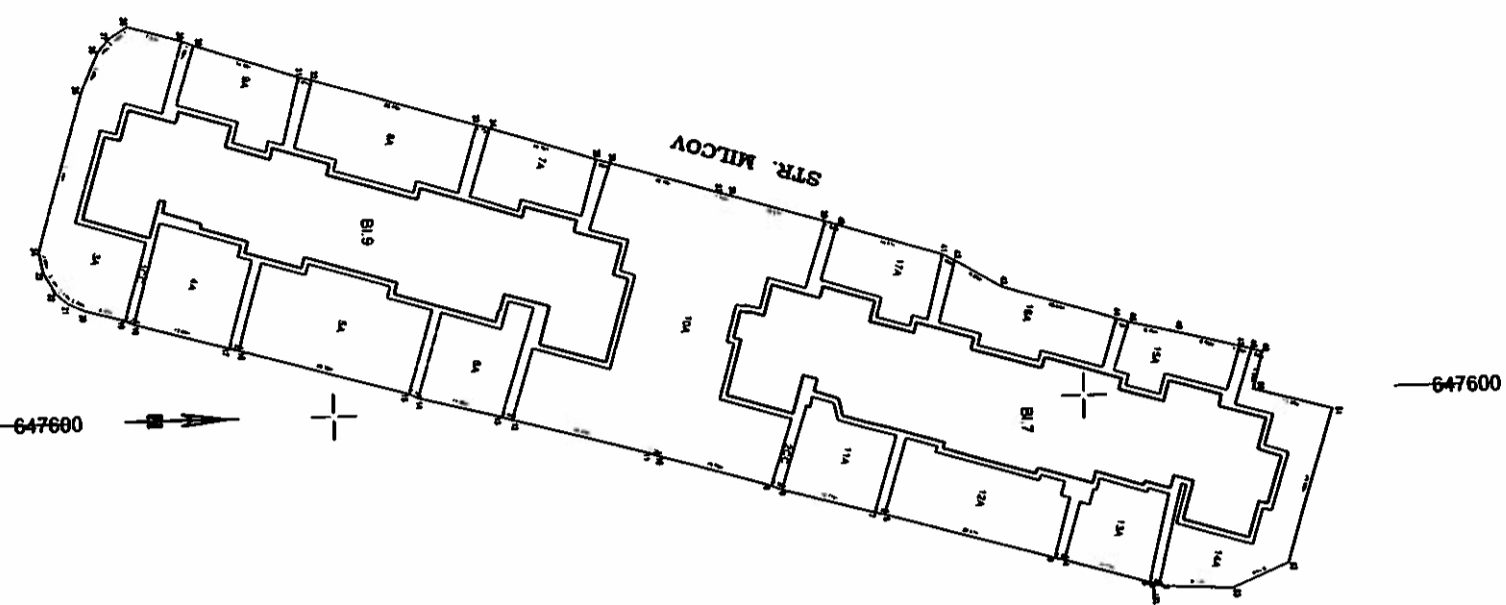
**B. Date referitoare la constructii**

Cod	Suprafata construita in sol	Valoarea de impozitare	Mentii
<b>Total</b>			

**Inventar de coordonate**

Pr.	Nom	E(m)	Pr.	Nom	E(m)
1	563408.833	647823.363	28	563373.637	647547.830
2	563408.175	647824.763	29	563381.087	647580.003
3	563409.048	647824.763	30	563378.281	647580.037
4	563398.892	647821.634	31	563396.484	647555.132
5	563398.628	647821.248	32	563396.512	647558.500
6	563373.113	647814.824	33	563350.103	647562.002
7	563371.784	647814.824	34	563351.778	647562.318
8	563369.473	647811.194	35	563335.962	647567.263
9	563368.058	647810.845	36	563337.711	647567.563
10	563343.024	647808.298	37	563338.184	647571.800
11	563342.021	647805.878	38	563335.183	647572.201
12	563332.719	647801.081	39	563336.144	647578.004
13	563322.252	647800.810	40	563337.882	647580.860
14	563311.238	647587.864	41	563331.882	647581.781
15	563310.024	647587.284	42	563333.278	647581.781
16	563287.846	647580.883	43	563339.263	647581.789
17	563288.313	647580.680	44	563404.532	647580.037
18	563278.787	647580.678	45	563408.130	647580.571
19	563272.817	647586.678	46	563412.428	647592.034
20	563287.331	647584.248	47	563420.784	647594.180
21	563283.109	647584.248	48	563423.378	647594.180
22	563283.445	647582.850	49	563443.733	647598.024
23	563281.891	647580.148	50	563442.437	647598.836
24	563281.374	647577.288	51	563432.638	647602.627
25	563287.598	647580.285	52	563408.273	647622.715
26	563286.873	647581.145	53	563418.217	647623.882
27	563271.385	647548.427			

Suprafata total masurata = 3962.00mp  
Suprafata din act = mp

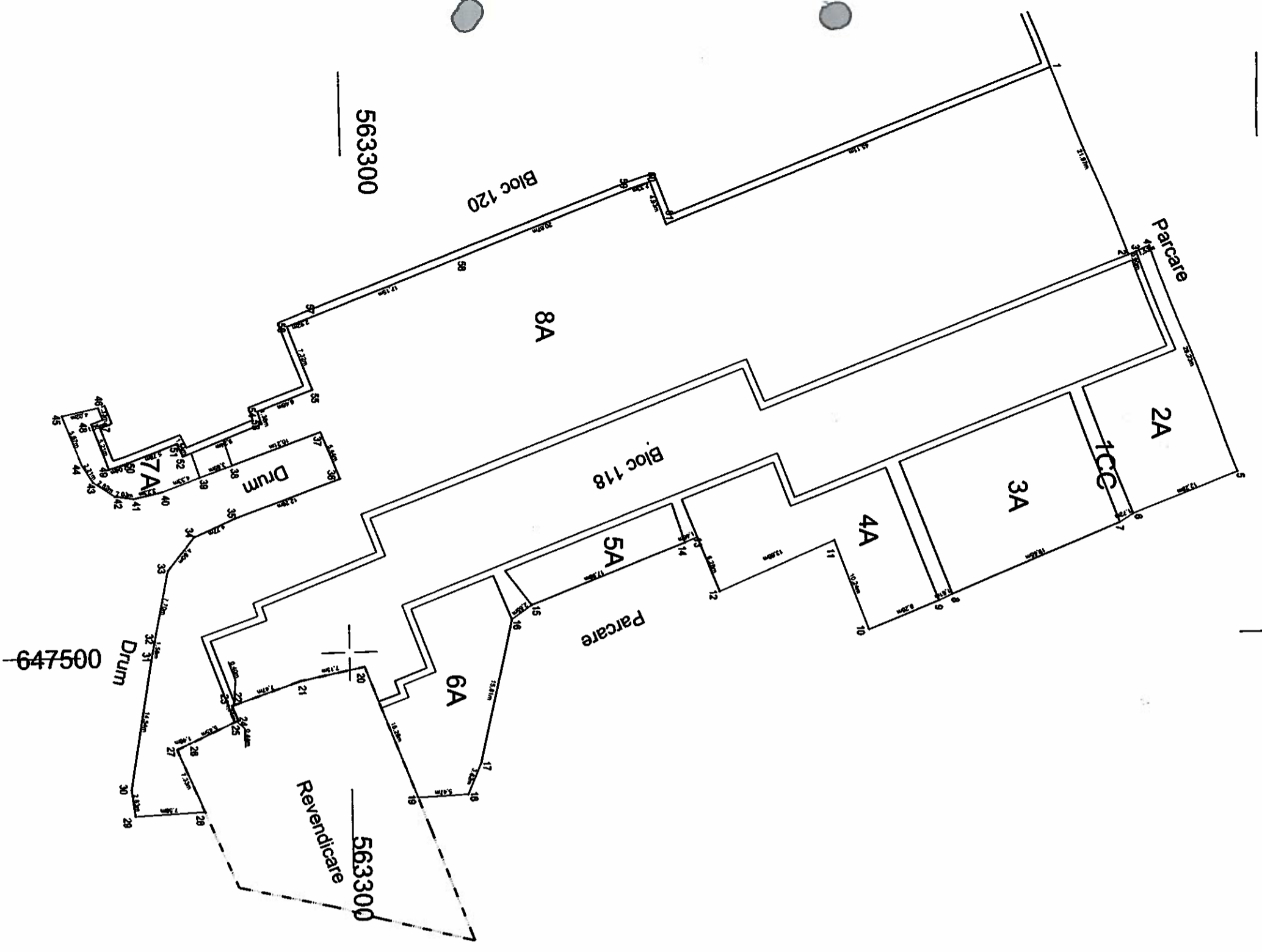


Escutariu,  
BAZOAN ST. IOAN  
14.04.2001

563400

563400

S. 101



Plan de amplasament si delimitare a imobilului

Sol. 500 Nr. cadastral Suprafata masurata Adresa imobilului  
 3629.00mp Mun. Bacau, str. Miltcov, bl. 118

Cartea Funciara nr. UAT Mun. Bacau

A. Date referitoare la teren

Nr. Crt.	Categorie de folosinta	Suprafata (mp)	Valoarea de impozitare	Mentiiuni
1	CC	230.00		Tortura
2	A	198.00		Spatiu verde
3	A	299.00		Spatiu verde
4	A	253.00		Spatiu verde
5	A	83.00		Spatiu verde
6	A	203.00		Spatiu verde
7	A	59.00		Spatiu verde
8	A	2292.00		Spatiu verde
<b>Total</b>		<b>3629.00</b>		

B. Date referitoare la constructii

Cod contr.	Suprafata construita la sol	Valoarea de impozitare	Mentiiuni
<b>Total</b>			

Inventar de coordonate

Pct.	N(m)	E(m)	Pct	N(m)	E(m)
1	563377.868	647430.781	32	563278.885	647488.453
2	563385.707	647489.172	33	563291.404	647483.915
3	563396.546	647458.659	34	563283.363	647487.372
4	563387.837	647458.229	35	563287.763	647485.089
5	563387.071	647482.819	36	563290.345	647481.407
6	563385.545	647487.067	37	563287.289	647478.377
7	563384.079	647485.181	38	563284.145	647480.985
8	563385.804	647485.942	39	563280.089	647482.459
9	563384.333	647489.780	40	563278.926	647483.096
10	563386.009	647489.148	41	563274.901	647482.810
11	563383.080	647489.148	42	563272.549	647481.259
12	563348.422	647488.498	43	563271.381	647479.482
13	563338.113	647488.034	44	563273.246	647474.115
14	563338.769	647486.333	45	563279.305	647473.388
15	563319.918	647488.808	46	563273.735	647474.550
16	563314.078	647512.189	47	563274.310	647475.048
17	563317.719	647518.489	48	563278.280	647478.328
18	563317.809	647518.748	49	563281.679	647478.702
19	563317.148	647501.534	50	563287.342	647477.313
20	563301.599	647502.048	51	563273.246	647475.347
21	563304.984	647505.344	52	563280.477	647474.049
22	563287.128	647507.044	53	563284.529	647471.882
23	563287.802	647508.470	54	563283.899	647464.670
24	563287.403	647507.225	55	563298.639	647463.548
25	563282.440	647510.079	56	563312.705	647457.893
26	563281.040	647517.134	57	563331.501	647450.175
27	563278.654	647517.333	58	563335.424	647454.882
28	563278.081	647500.003	59		
29			60		
30			61		
31	563278.960	647500.003			

Suprafata total masurata = 3629.00mp  
 Suprafata din act = mp



Plan de amplasament si delimitare a imobilului

Sc.1 :1000

S.102.

*Mu Dec 11.100*

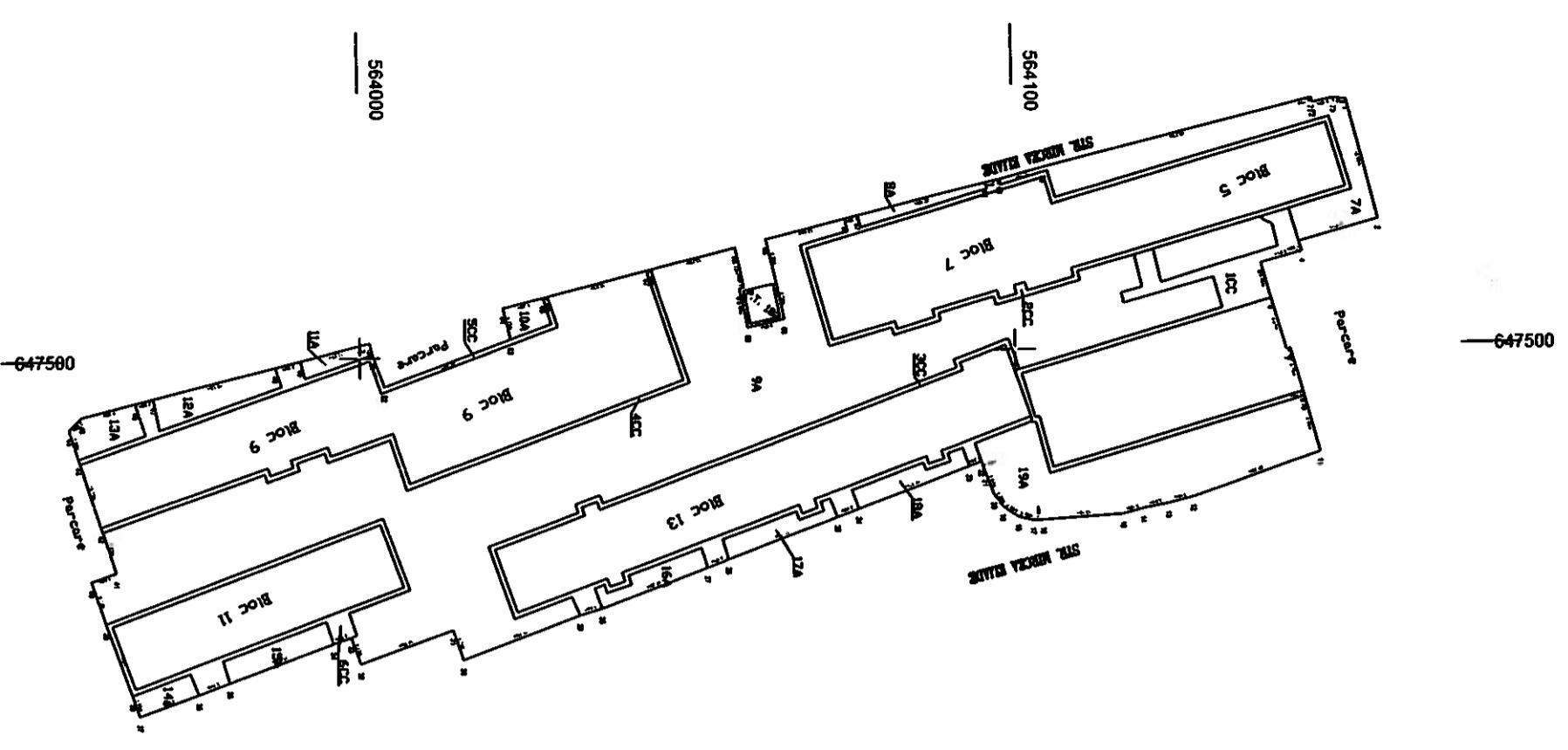
Nr.cadastral	Suprafata masurata (mp)	Adresa imobilului
	4614.00	Mun. Bacau Str. Mircea Eliade bl. 5,7,9,11,13
Cartea Funciara nr.		UAT Mun. Bacau

A. Date referitoare la teren			
Nr.parcela	Categorie de folosinta	Suprafata (mp)	Valoarea de impozitare
1	CC	184.00	Trotuar
2	CC	157.00	Trotuar
3	CC	185.00	Trotuar
4	CC	90.00	Trotuar
5	CC	87.00	Trotuar
6	CC	114.00	Trotuar
7	A	291.00	Spatiu Verde
8	A	29.00	Spatiu Verde
9	A	2570.00	Spatiu Verde
10	A	28.00	Spatiu Verde
11	A	24.00	Spatiu Verde
12	A	75.00	Spatiu Verde
13	A	57.00	Spatiu Verde
14	A	32.00	Spatiu Verde
15	A	58.00	Spatiu Verde
16	A	50.00	Spatiu Verde
17	A	48.00	Spatiu Verde
18	A	49.00	Spatiu Verde
19	A	486.00	Spatiu Verde
<b>Total</b>		<b>4614.00</b>	

B. Date referitoare la constructii			
Cod constr.	Suprafata construita la sol	Valoare de impozitare	Mentiiuni
<b>Total</b>			

Inventar de coordonate											
Sistem de proiectie STEREO 1970											
Pct.	N(m)	E(m)	Pct.	N(m)	E(m)	Pct.	N(m)	E(m)	Pct.	N(m)	E(m)
1	564150.828	647463.146	33	563998.118	647541.912	66	640774.209	647479.999			
2	564155.241	647481.088	34	563995.418	647542.837	67	64076.203	647479.511			
3	564143.275	647484.378	35	563979.549	647548.448	68	64095.706	647474.800			
4	564143.781	647485.808	36	563974.817	647550.193	69	64097.928	647474.402			
5	564137.503	647487.527	37	563965.840	647553.336	70	64104.503	647472.737			
6	564138.960	647492.851	38	563964.719	647550.182	71	64145.527	647462.814			
7	564141.281	647500.581	39	563960.840	647539.435	72	64145.781	647463.544			
8	564141.832	647500.425	40	563958.694	647533.071	73	64148.910	647462.901			
9	564143.676	647506.950	41	563962.523	647531.780						
10	564143.871	647507.674	42	563960.332	647524.869						
11	564146.216	647516.012	43	563957.070	647514.581						
12	564126.917	647522.549	44	563955.681	647510.198						
13	564123.125	647523.479	45	563957.667	647508.384						
14	564119.275	647524.171	46	563965.756	647505.415						
15	564116.198	647524.954	47	563968.489	647505.740						
16	564104.025	647525.646	48	563967.074	647501.241						
17	564102.468	647525.668	49	563990.919	647500.305						
18	564100.171	647525.127	50	564001.478	647497.724						
19	564097.812	647523.558	51	564001.904	647499.467						
20	564096.483	647521.707	52	564003.694	647504.356						
21	564095.159	647518.780	53	564032.999	647497.408						
22	564094.616	647516.774	54	564021.868	647492.772						
23	564092.735	647513.452	55	564027.975	647491.282						
24	564075.845	647523.589	56	564028.704	647491.104						
25	564072.571	647524.796	57	564043.875	647487.413						
26	564055.878	647530.877	58	564044.577	647487.242						
27	564052.638	647532.122	59	564057.433	647484.112						
28	564036.492	647538.042	60	564058.714	647490.105						
29	564033.091	647539.010	61	564058.050	647490.262						
30	564015.214	647545.449	62	564059.270	647496.089						
31	564013.680	647540.960	63	564064.812	647494.922						
32	563999.532	647545.894	64	564063.580	647489.028						

Suprafata total masurata = 4614.00 mp											
Suprafata din act = mp											
Se confirma suprafata din măsuratori și introducerea imobilului in baza de date											



Executantul: S.K.T.V  
BAZGAN S.T. IOANN  
Data: 06.10.08



Plan de amplasament si delimitare a imobilului  
Sc.1 : 500

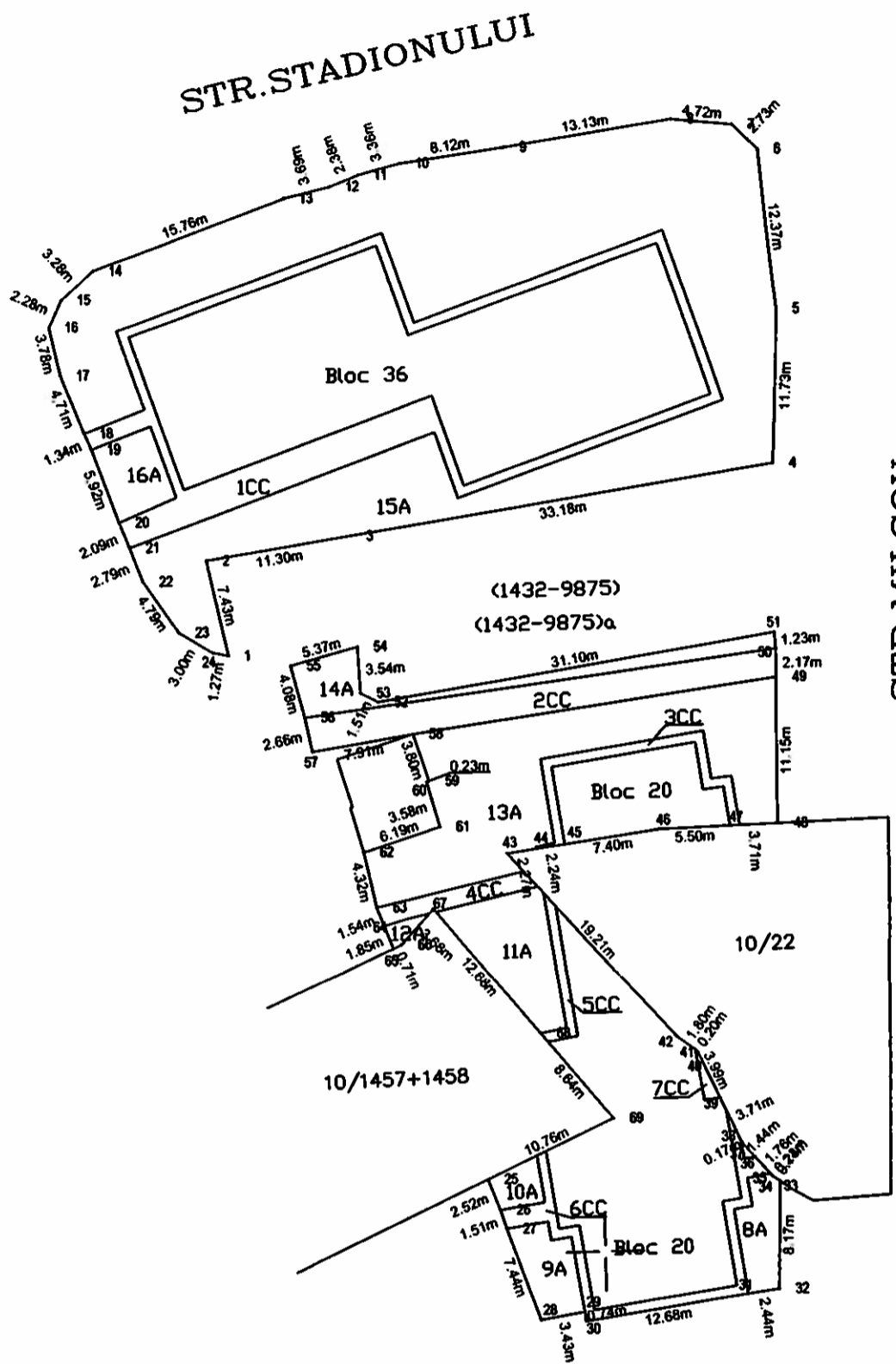
Nr. cadastral	Suprafata masurata 1499.00	Adresa imobilului Mun. Bacau, str. Milcov, bloc 20 Mun. Bacau, str. Milcov, bloc 36
Cartea Funciara nr		UAT Mun. Bacau

563700

563700

S. 103

*M. St. I. I. I.*



563600

563600

A. Date referitoare la teren								Mentii	
Nr. Ct.	Categorie de folosinta	Suprafata (mp)	Valoarea de impozitare	Mentii	Nr. Ct.	Categorie de folosinta	Suprafata (mp)	Valoarea de impozitare	Mentii
1	CC	150.00		Trotuar	9	A	28.00		Spatiu verde
2	CC	83.00		Trotuar	10	A	12.00		Spatiu verde
3	CC	21.00		Trotuar	11	A	58.00		Spatiu verde
4	CC	17.00		Trotuar	12	A	4.00		Spatiu verde
5	CC	9.00		Trotuar	13	A	220.00		Spatiu verde
6	CC	37.00		Trotuar	14	A	47.00		Spatiu verde
7	CC	2.00		Trotuar	15	A	756.00		Spatiu verde
8	A	23.00		Spatiu verde	16	A	28.00		Spatiu verde
Total							1499.00		

B. Date referitoare la constructii			Mentii	
Cod constr.	Suprafata construita la sol	Valoare de impozitare		
Total				

Inventar de coordonate				Sistem de proiectie STEREO 1970	
Pct.	N(m)	E(m)			
1	563646.193	647571.876	36	563606.923	647611.705
2	563653.444	647570.261	37	563607.993	647610.742
3	563655.096	647581.435	38	563608.143	647610.672
4	563659.880	647614.272	39	563611.508	647609.109
5	563671.599	647614.781	40	563615.129	647607.427
6	563683.910	647611.573	41	563615.290	647607.268
7	563685.824	647611.623	42	563616.340	647605.833
8	563686.344	647606.931	43	563630.681	647593.853
9	563684.469	647593.936	44	563630.980	647595.301
10	563683.413	647595.890	45	563631.274	647597.517
11	563682.588	647582.629	46	563632.250	647604.855
12	563681.726	647582.629	47	563632.391	647610.354
13	563680.897	647580.410	48	563632.486	647614.060
14	563675.633	647576.813	49	563643.676	647614.146
15	563673.434	647561.963	50	563643.676	647614.163
16	563671.392	647559.514	51	563645.901	647614.303
17	563667.695	647558.539	52	563647.333	647583.346
18	563663.302	647559.343	53	563642.419	647582.007
19	563662.065	647561.042	54	563643.124	647581.838
20	563656.495	647561.565	55	563646.660	647576.636
21	563654.558	647563.577	56	563645.326	647577.648
22	563651.940	647564.356	57	563641.371	647578.173
23	563648.014	647565.341	58	563638.767	647585.990
24	563646.451	647568.074	59	563639.951	647587.147
25	563605.714	647570.637	60	563636.329	647586.931
26	563603.361	647591.022	61	563636.263	647587.903
27	563601.723	647591.929	62	563632.917	647581.981
28	563594.515	647592.398	63	563631.005	647582.903
29	563595.458	647594.890	64	563626.789	647583.454
30	563594.729	647596.285	65	563625.353	647584.119
31	563596.528	647598.400	66	563623.628	647584.765
32	563596.844	647610.955	67	563623.915	647587.276
33	563605.006	647613.372	68	563626.600	647595.333
34	563605.444	647613.639	69	563616.811	647600.825
35	563605.615	647612.883		563610.138	

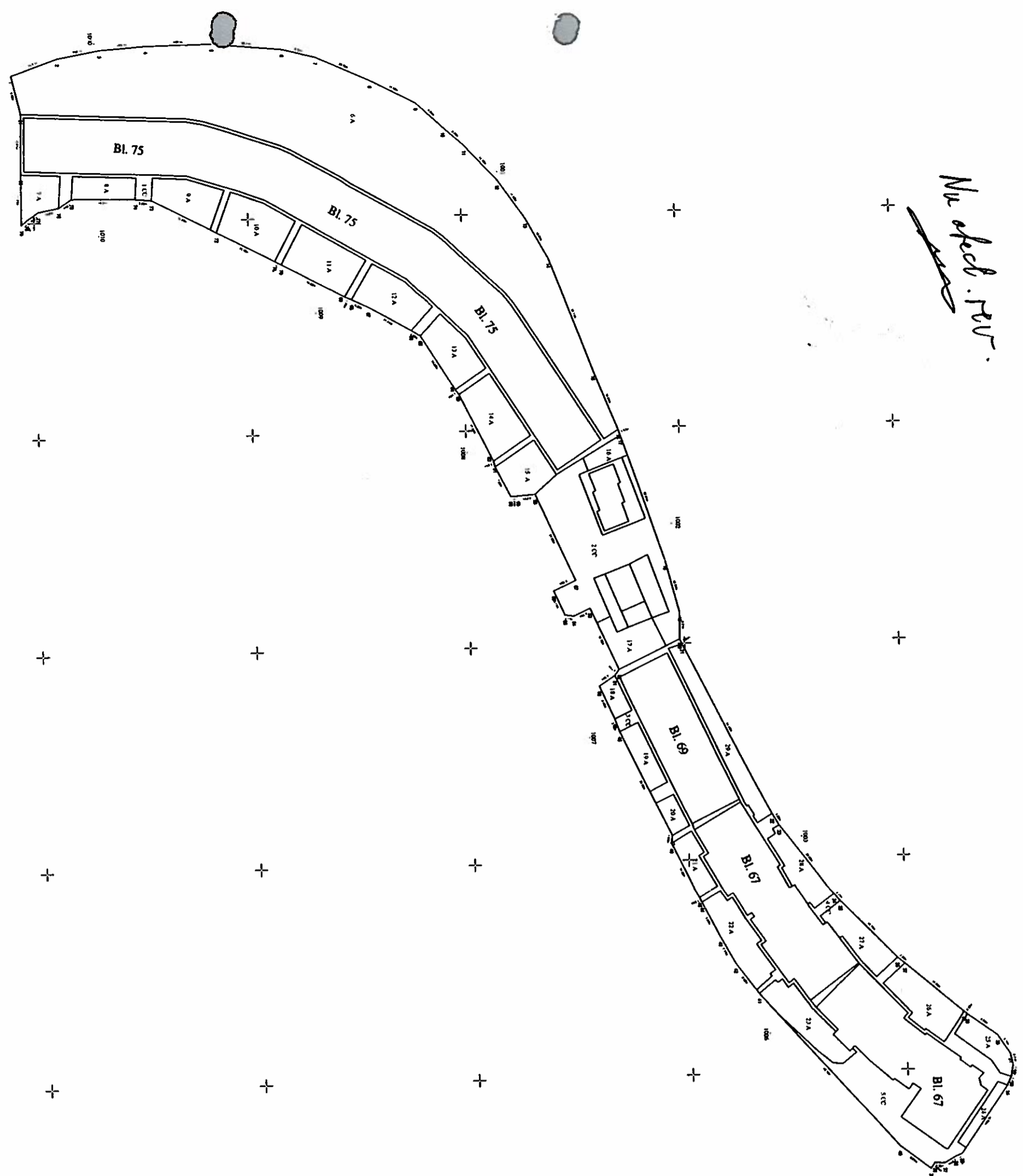
Executant,  
BAZGAN ST. IOAN  
Data: 14.04.2011

CERTIFICAT  
AUTORIZARE  
Scria RO 16 FN 0307  
BAZGAN  
Ioan

Se confirma suprafata din masuratori si introducerea imobilului in baza de date

Suprafata total masurata = 1499.00mp  
Suprafata din act = mp

*Nr. ord. P.V.*




**Plan de amplasament si delimitare a imobilului**  
Sc. 1:1000

S. 104

Nr. cadastral		Suprafata masurata		Adresa imobilului	
6791.00mp		6791.00mp		Man. Bacau, str. Milcov, nr. 67/69-73	
Cartera Funciar nr.		A Date referitoare la teren		Mentii	
Nr. Ct.	Categorie de folosinta	Suprafata (mp)	Valoarea de impozitare		
1	CC	340.00		Trotuar	
2	CC	339.00		Trotuar	
3	CC	130.00		Trotuar	
4	CC	17.00		Trotuar	
5	CC	402.00		Trotuar	
6	A	2783.00		Spatiu verde	
7	A	78.00		Spatiu verde	
8	A	77.00		Spatiu verde	
9	A	127.00		Spatiu verde	
10	A	168.00		Spatiu verde	
11	A	171.00		Spatiu verde	
12	A	144.00		Spatiu verde	
13	A	129.00		Spatiu verde	
14	A	166.00		Spatiu verde	
15	A	109.00		Spatiu verde	
16	A	107.00		Spatiu verde	
17	A	38.00		Spatiu verde	
18	A	21.00		Spatiu verde	
19	A	38.00		Spatiu verde	
20	A	72.00		Spatiu verde	
21	A	157.00		Spatiu verde	
22	A	151.00		Spatiu verde	
23	A	39.00		Spatiu verde	
24	A	83.00		Spatiu verde	
25	A	153.00		Spatiu verde	
26	A	117.00		Spatiu verde	
27	A	109.00		Spatiu verde	
28	A	172.00		Spatiu verde	
29	A				
Cod construct.		Suprafata constructa la sol		B. Date referitoare la constructii	
				Valoarea de impozitare	
Total				Mentii	

Inventar de coordonate					
Sistem de proiectie STEREO 1970					
Pct.	E (m)	N (m)	Pct.	E (m)	N (m)
1	562586.728	647287.718	58	562586.728	647287.718
2	562586.713	647287.231	57	562587.475	647284.679
3	562586.713	647287.480	56	562586.828	647284.670
4	562586.678	647287.680	59	562587.630	647286.189
5	562586.628	647287.406	60	562580.182	647285.189
6	562586.728	647287.204	61	562586.676	647286.347
7	562586.652	647287.076	62	562586.341	647286.873
8	562586.200	647287.528	63	562584.544	647241.515
9	562586.622	647287.898	64	562584.748	647240.312
10	562586.079	647287.619	65	562583.005	647227.619
11	562586.049	647287.654	66	562583.005	647226.288
12	562586.611	647287.043	67	562587.748	647226.703
13	562586.981	647287.043	68	562587.880	647216.942
14	562587.122	647287.043	69	562587.318	647216.262
15	562587.101	647287.043	70	562587.514	647210.556
16	562586.711	647287.043	71	562587.514	647209.734
17	562586.010	647287.043	72	562587.514	647209.734
18	562586.010	647287.043	73	562587.514	647209.734
19	562586.010	647287.043	74	562587.514	647209.734
20	562586.010	647287.043	75	562587.514	647209.734
21	562586.010	647287.043	76	562587.514	647209.734
22	562586.010	647287.043	77	562587.514	647209.734
23	562586.010	647287.043	78	562587.514	647209.734
24	562586.010	647287.043	79	562587.514	647209.734
25	562586.010	647287.043	80	562587.514	647209.734
26	562586.010	647287.043	81	562587.514	647209.734
27	562586.010	647287.043			
28	562586.010	647287.043			
29	562586.010	647287.043			
30	562586.010	647287.043			
31	562586.010	647287.043			
32	562586.010	647287.043			
33	562586.010	647287.043			
34	562586.010	647287.043			
35	562586.010	647287.043			
36	562586.010	647287.043			
37	562586.010	647287.043			
38	562586.010	647287.043			
39	562586.010	647287.043			
40	562586.010	647287.043			
41	562586.010	647287.043			
42	562586.010	647287.043			
43	562586.010	647287.043			
44	562586.010	647287.043			
45	562586.010	647287.043			
46	562586.010	647287.043			
47	562586.010	647287.043			
48	562586.010	647287.043			
49	562586.010	647287.043			
50	562586.010	647287.043			
51	562586.010	647287.043			
52	562586.010	647287.043			
53	562586.010	647287.043			
54	562586.010	647287.043			
55	562586.010	647287.043			
56	562586.010	647287.043			
57	562586.010	647287.043			
58	562586.010	647287.043			
59	562586.010	647287.043			
60	562586.010	647287.043			



Se confirma suprafata din masuratori si introducerea imobilului in baza de date

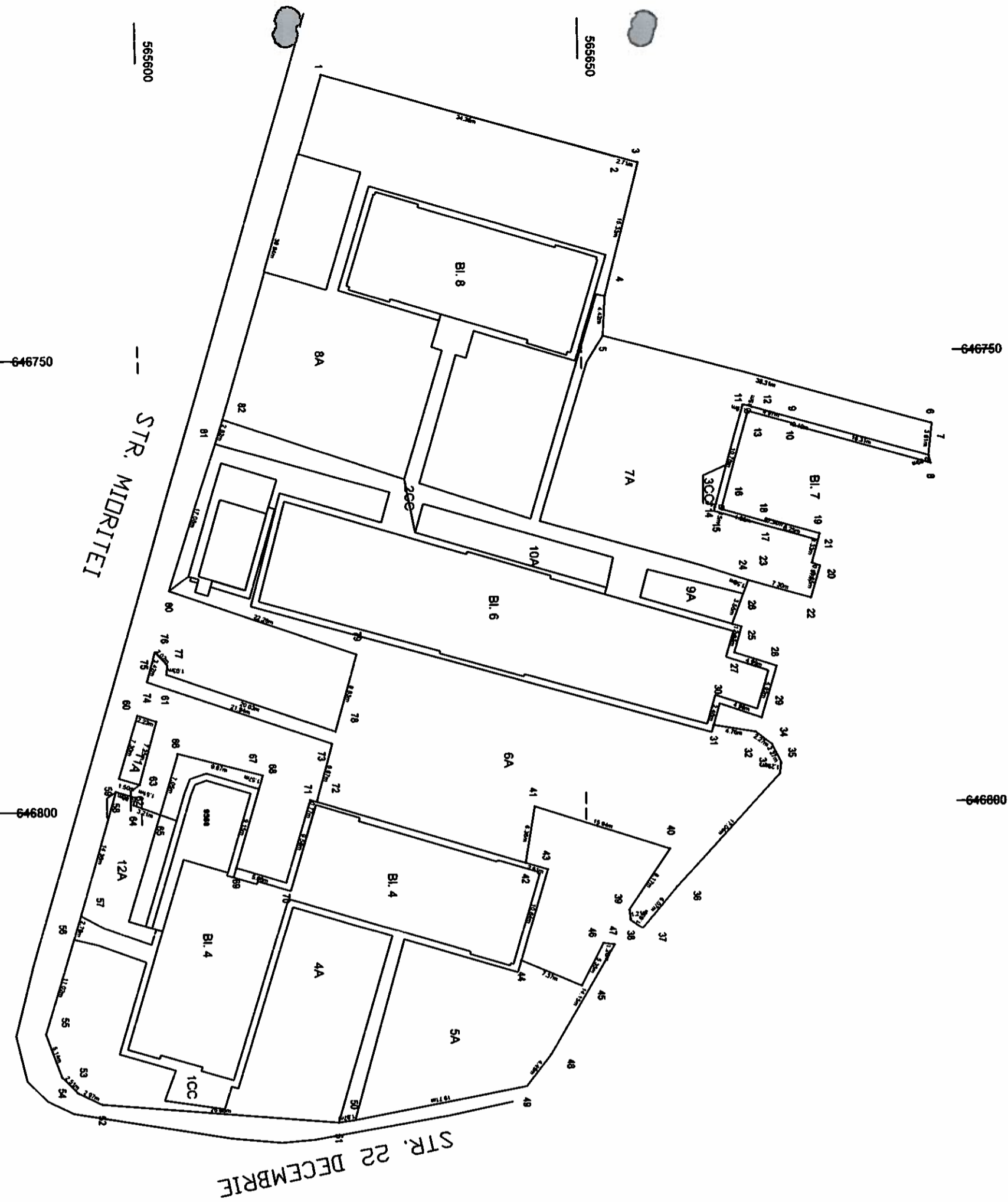
*Mr. sheet. 1970*

Nr. cadastral	Suprafața măsurată 4317 m <sup>2</sup>	Adresa imobilului Mun. Buzău, str. Mioritelor bl.4 Mun. Buzău, str. Mioritelor bl.6 Mun. Buzău, str. Mioritelor bl.8
Cursul Funciunilor nr.	UAT	Mun. Buzău

Nr. Crt.	Categoriile și de foloșință	Suprafața (mp)	Valoarea de impozitare	A. Date referitoare la teren		
				Nr. Crt.	Categoriile și de foloșință	Suprafața (mp)
1	CC	167,00		7	A	536,00
2	CC	371,00		8	A	1058,00
3	CC	31,00		9	A	37,00
4	A	440,00		10	A	75,00
5	A	328,00		11	A	17,00
6	A	1155,00		12	A	82,00
<b>Total</b>						<b>4317,00</b>

Cod entităț	Suprafața construită în sol	B. Date referitoare la construcții	
		Valoarea de impozitare	Mențiuni
1			
2			
<b>Total</b>			

Inventar de construcții									
Sistem de proiectare STEREO 1970									
Nr. Crt.	Tip	Suprafața	Valoarea	Mențiuni	Nr. Crt.	Tip	Suprafața	Valoarea	Mențiuni
1	1	167,00	167,00		1	1	167,00	167,00	
2	2	371,00	371,00		2	2	371,00	371,00	
3	3	31,00	31,00		3	3	31,00	31,00	
4	4	440,00	440,00		4	4	440,00	440,00	
5	5	328,00	328,00		5	5	328,00	328,00	
6	6	1155,00	1155,00		6	6	1155,00	1155,00	
7	7				7	7			
8	8				8	8			
9	9				9	9			
10	10				10	10			
11	11				11	11			
12	12				12	12			
13	13				13	13			
14	14				14	14			
15	15				15	15			
16	16				16	16			
17	17				17	17			
18	18				18	18			
19	19				19	19			
20	20				20	20			
21	21				21	21			
22	22				22	22			
23	23				23	23			
24	24				24	24			
25	25				25	25			
26	26				26	26			
27	27				27	27			
28	28				28	28			
29	29				29	29			
30	30				30	30			
31	31				31	31			
32	32				32	32			
33	33				33	33			
34	34				34	34			
35	35				35	35			
36	36				36	36			
37	37				37	37			
38	38				38	38			
39	39				39	39			
40	40				40	40			
41	41				41	41			
42	42				42	42			
43	43				43	43			
44	44				44	44			
45	45				45	45			
46	46				46	46			
47	47				47	47			
48	48				48	48			
49	49				49	49			
50	50				50	50			
51	51				51	51			
52	52				52	52			
53	53				53	53			
54	54				54	54			
55	55				55	55			
56	56				56	56			
57	57				57	57			
58	58				58	58			
59	59				59	59			
60	60				60	60			
61	61				61	61			
62	62				62	62			
63	63				63	63			
64	64				64	64			
65	65				65	65			
66	66				66	66			
67	67				67	67			
68	68				68	68			
69	69				69	69			
70	70				70	70			
71	71				71	71			
72	72				72	72			
73	73				73	73			
74	74				74	74			
75	75				75	75			
76	76				76	76			
77	77				77	77			
78	78				78	78			
79	79				79	79			
80	80				80	80			
81	81				81	81			
82	82				82	82			
83	83				83	83			
84	84				84	84			
85	85				85	85			
86	86				86	86			
87	87				87	87			
88	88				88	88			
89	89				89	89			
90	90				90	90			
91	91				91	91			
92	92				92	92			
93	93				93	93			
94	94				94	94			
95	95				95	95			
96	96				96	96			
97	97				97	97			
98	98				98	98			
99	99				99	99			
100	100				100	100			
Suprafața totală măsurată = 4317,00 mp									
Suprafața totală construită = 0 mp									

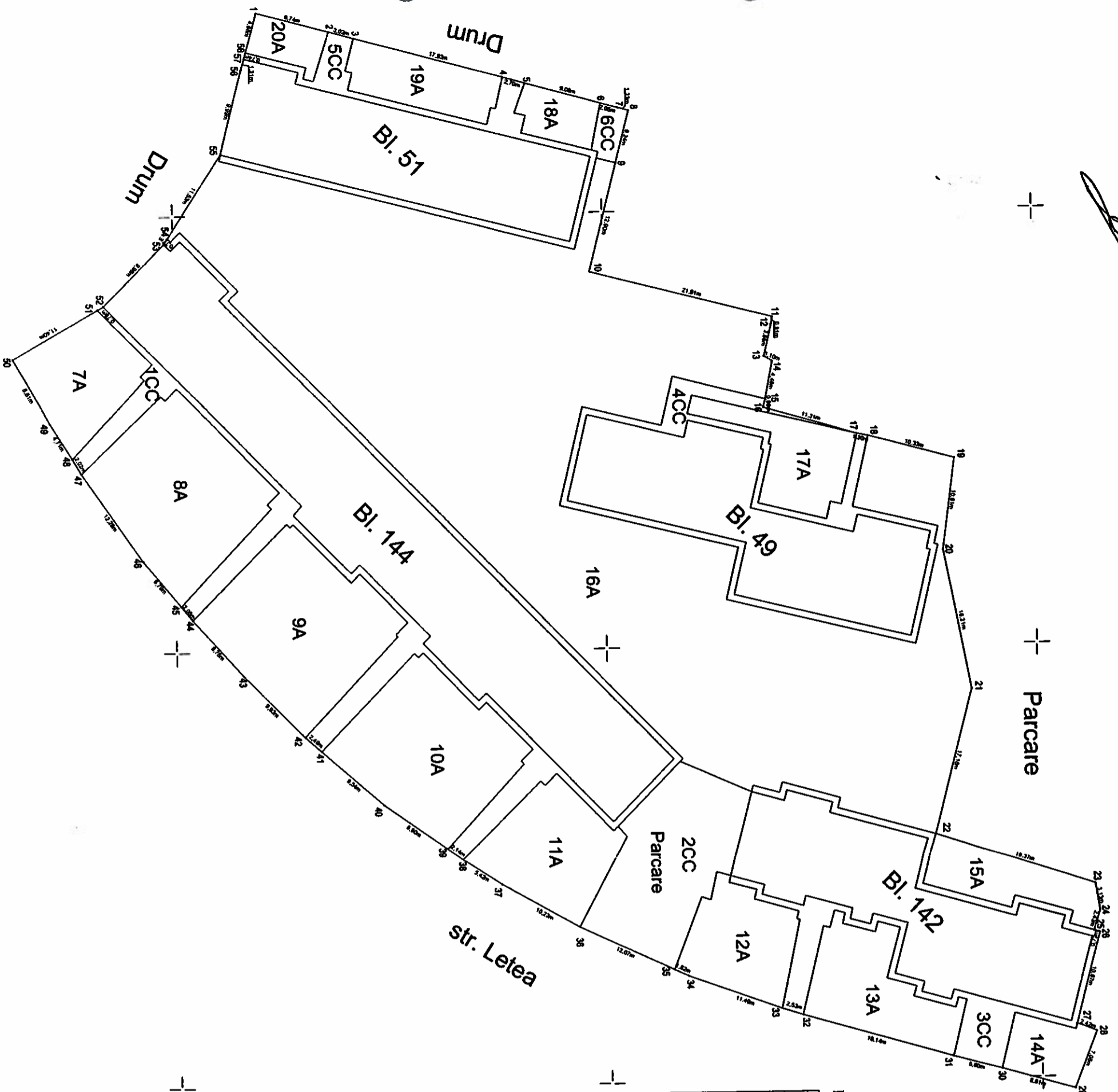


BAZGAN SI IOAN  
 CERTIFICAT  
 DE  
 AUTORIZARE  
 Seria PC-IS-F-Nr. 0307  
 BAZGAN  
 IOAN



Nr. aspect. F.V.R.

S. 107



**Plan de amplasament si delimitare a imobilului**

Nr. cadastral	6118.100	Suprafata masurata	6118.100
Adresa imobilului	Mun. Bacau, str. Mitoiv, bl. 142,144	UAT	Mun. Bacau

**A. Date referitoare la teren**

Nr. Crt.	Categorie de folosinta	Suprafata (mp)	Valoarea de impozitare	Mentii
1	CC	387,00	10,00	Teraz
2	CC	348,00	10,00	Parcare
3	CC	124,10	10,00	Teraz
4	CC	684,00	10,00	Teraz
5	CC	110,00	10,00	Teraz
6	CC	13,00	10,00	Teraz
7	CC	143,00	10,00	Spatiu verde
8	CC	236,00	10,00	Spatiu verde
9	CC	310,00	10,00	Spatiu verde
10	CC	236,00	10,00	Spatiu verde
11	CC	176,00	10,00	Spatiu verde
12	CC	139,00	10,00	Spatiu verde
13	CC	139,00	10,00	Spatiu verde
14	CC	62,00	10,00	Spatiu verde
15	CC	104,00	10,00	Spatiu verde
16	CC	207,00	10,00	Spatiu verde
17	CC	117,00	10,00	Spatiu verde
18	CC	39,00	10,00	Spatiu verde
19	CC	101,00	10,00	Spatiu verde
20	CC	42,00	10,00	Spatiu verde
<b>Total</b>		<b>6118,00</b>		

**B. Date referitoare la constructii**

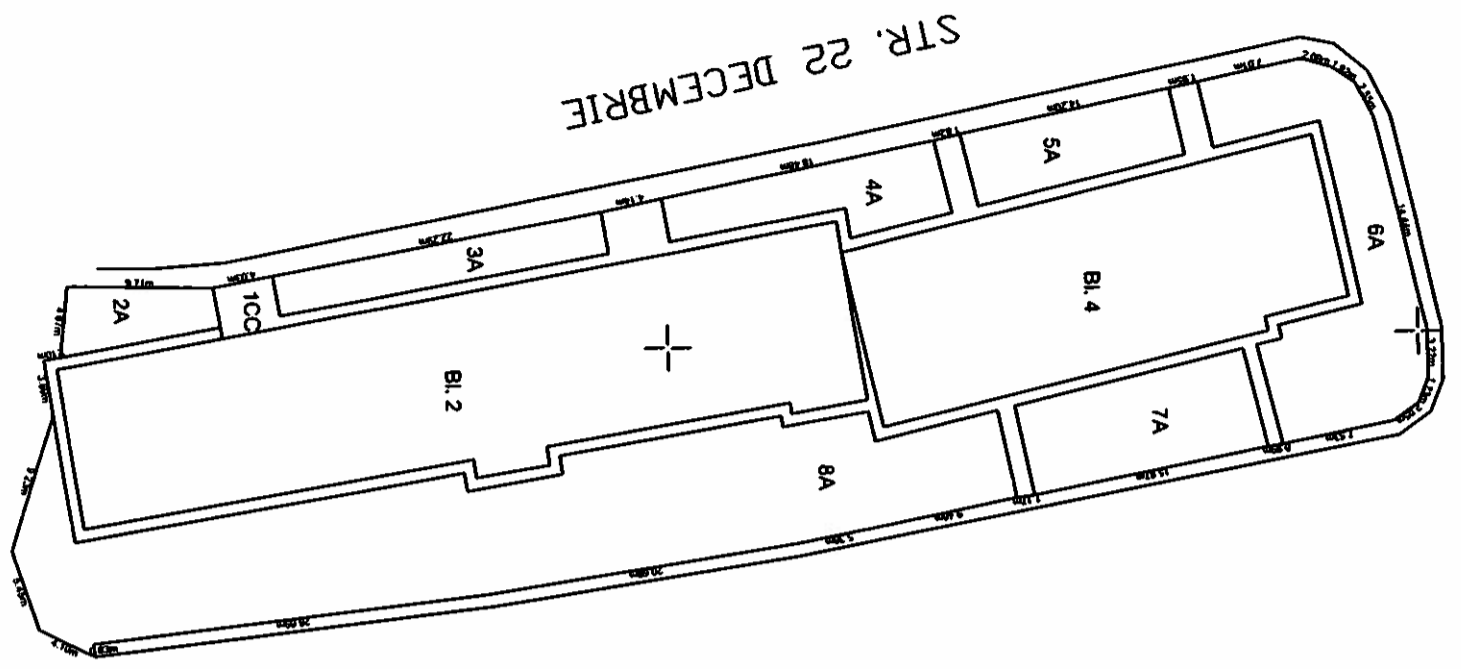
Cod conier.	Suprafata construita la sol	Valoarea de impozitare	Mentii
1	647218.720	562845.271	647388.880
2	647218.800	562839.878	647387.485
3	647218.734	562872.254	647382.418
4	647284.325	562818.842	647381.411
5	647285.048	562818.031	647381.743
6	647287.431	562807.374	647388.898
7	647287.970	562798.412	647381.872
8	647284.305	562787.478	647378.843
9	647284.540	562782.927	647378.894
10	647208.821	562781.200	647372.750
11	647212.278	562773.801	647387.831
12	647213.077	562766.689	647381.411
13	647218.848	562764.782	647389.789
14	647217.787	562757.752	647382.784
15	647218.858	562751.666	647384.705
16	647218.838	562750.538	647384.705
17	647228.723	562748.214	647382.881
18	647228.888	562748.214	647382.881
19	647228.888	562748.214	647382.881
20	647228.888	562748.214	647382.881
21	647228.888	562748.214	647382.881
22	647228.888	562748.214	647382.881
23	647228.888	562748.214	647382.881
24	647228.888	562748.214	647382.881
25	647228.888	562748.214	647382.881
26	647228.888	562748.214	647382.881
27	647228.888	562748.214	647382.881
28	647228.888	562748.214	647382.881
<b>Total</b>			

Suprafata total masurata = 6118,00mp  
 Suprafata din act = mp

Data: 30.03.2011



*M. Albot. FR*



Plan de amplasament și delimitare a imobilului

S. 108

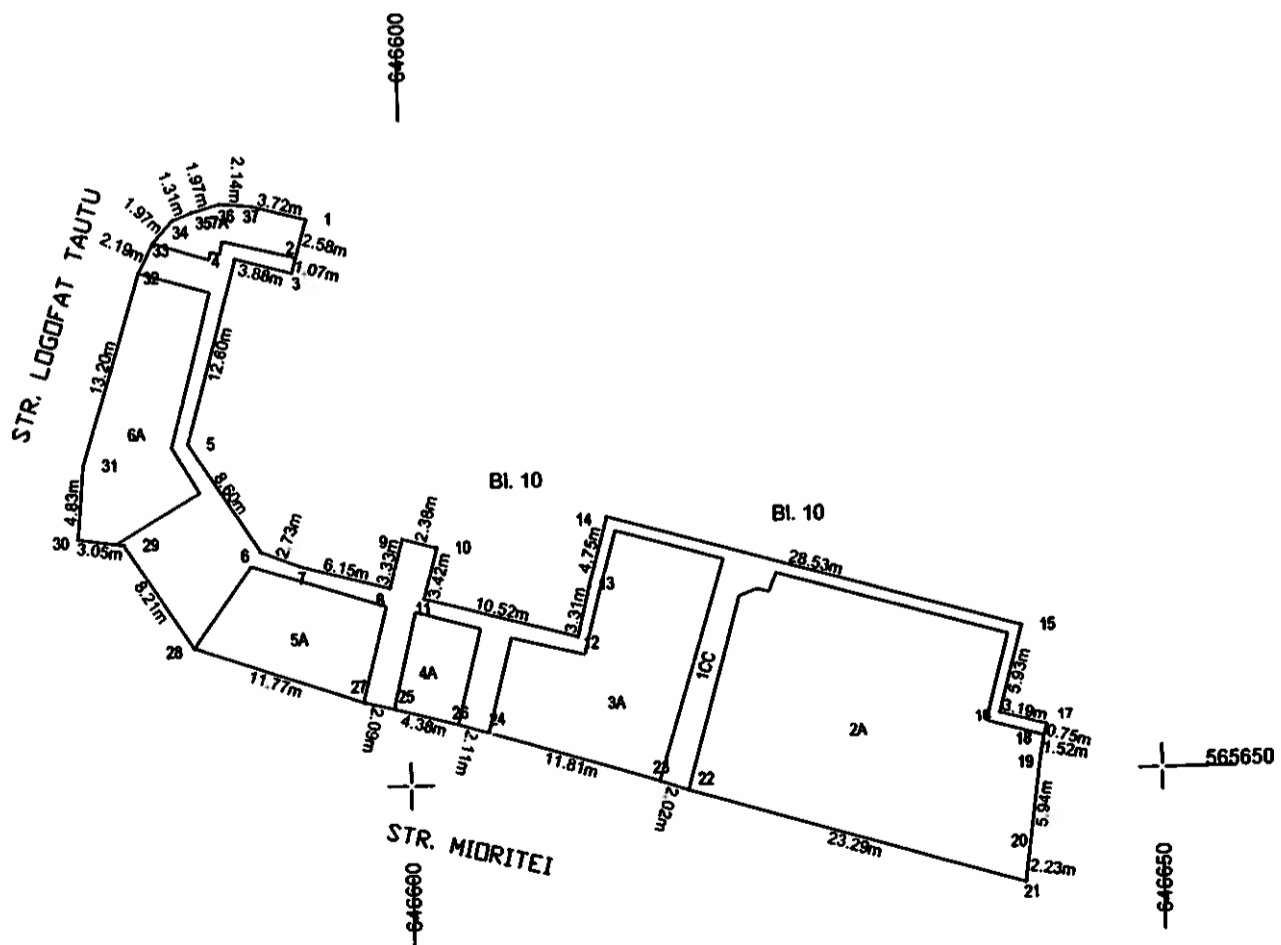
Nr. cadastral		Suprafața măsurată		Adresa imobilului				
1207/00		1207/00		Mun. Bacău, str. 22 Decembrie bl.2 Mun. Bacău, str. 22 Decembrie bl.4				
Cartea Funciara nr.		UAT		Mun. Bacău				
A. Date referitoare la teren								
Nr. Cn.	Categori e de folosinta	Suprafata (mp)	Valoarea de impozitare	Nr. Ct.	Categori e de folosinta	Suprafata (mp)	Valoarea de impozitare	Mentii
1	CC	209,00		6	Trotuar	168,00		
2	A	37,00		7	Spatiu verde	99,00		
3	A	61,00		8	Spatiu verde	497,00		
4	A	70,00			Spatiu verde			
5	A	66,00			Spatiu verde			
<b>Total</b>						<b>1207,00</b>		
B. Date referitoare la constructii								
Cod const	Suprafata construita la sol	Valoarea de impozitare		Mentii				
Inventar de coordonate								
Sistem de proiectie STEREO 1970								
Nr. pct	X	Y						
1	565610,098	646845,717						
2	565619,767	646845,104						
3	565623,731	646844,718						
4	565645,700	646840,76						
5	565649,759	646840,52						
6	565667,923	646836,43						
7	565669,700	646836,151						
8	565683,613	646833,453						
9	565685,553	646833,190						
10	565692,417	646831,977						
11	565694,420	646827,474						
12	565696,002	646813,585						
13	565697,797	646815,816						
14	565700,613	646819,891						
15	565703,607	646823,731						
16	565699,919	646814,689						
17	565698,234	646810,789						
18	565699,877	646817,327						
19	565689,817	646810,152						
20	565674,714	646800,152						
21	565673,067	646800,287						
22	565663,764	646800,999						
23	565658,469	646802,625						
24	565637,076	646800,316						
25	565611,428	646808,589						
26	565611,514	646809,309						
27	565607,857	646811,170						
28	565606,165	646810,319						
29	565609,036	646813,616						
30	565608,450	646819,959						
31	565610,532	646819,700						
Suprafata totala masurata = 1207,00mp								
Suprafata din act								



**Plan de amplasament si delimitare a imobilului**  
Sc.1 :500

Nr.cadastral		Suprafata masurata	Adresa imobilului		
		877.00	Mun. Bacau, str. Mioritei,bl. 10		
Cartea Funciara nr.			UAT	Mun. Bacau	
<b>A.Date referitoare la teren</b>					
Nr. Crt.	Categorie de folosinta	Suprafata (mp)	Valoarea de impozitare	Mentuni	
1	CC	205.00		Trotuar	
2	A	317.00		Spatiu verde	
3	A	140.00		Spatiu verde	
4	A	29.00		Spatiu verde	
5	A	67.00		Spatiu verde	
6	A	95.00		Spatiu verde	
7	A	24.00		Spatiu verde	
<b>Total</b>		<b>877.00</b>			
<b>B.Date referitoare la constructii</b>					
Cod constr.	Suprafata construita la sol	Valoare de impozitare		Mentuni	
<b>Total</b>					
<b>Inventar de coordonate</b>					
<b>Sistem de proiectie STEREO 1970</b>					
NR. PCT	X	Y	NR. PCT	X	Y
1	565687.324	646593.758	19	565650.807	646641.906
2	565684.856	646593.023	20	565644.923	646641.094
3	565683.825	646592.744	21	565642.715	646640.785
4	565684.841	646588.995	22	565649.303	646618.446
5	565672.706	646585.613	23	565649.951	646616.535
6	565665.523	646590.345	24	565653.367	646605.228
7	565664.543	646592.890	25	565653.962	646603.200
8	565662.970	646598.839	26	565655.079	646598.960
9	565666.176	646599.727	27	565655.569	646596.932
10	565665.541	646602.021	28	565659.344	646585.782
11	565662.248	646601.109	29	565666.176	646581.238
12	565659.542	646611.280	30	565666.621	646578.224
13	565662.755	646612.081	31	565671.437	646578.645
14	565667.330	646613.367	32	565684.039	646582.564
15	565659.602	646640.835	33	565685.992	646583.559
16	565653.889	646639.259	34	565687.442	646584.896
17	565653.036	646642.337	35	565687.912	646586.123
18	565652.313	646642.141	36	565688.441	646588.021
19	565650.807	646641.906	37	565688.257	646590.155

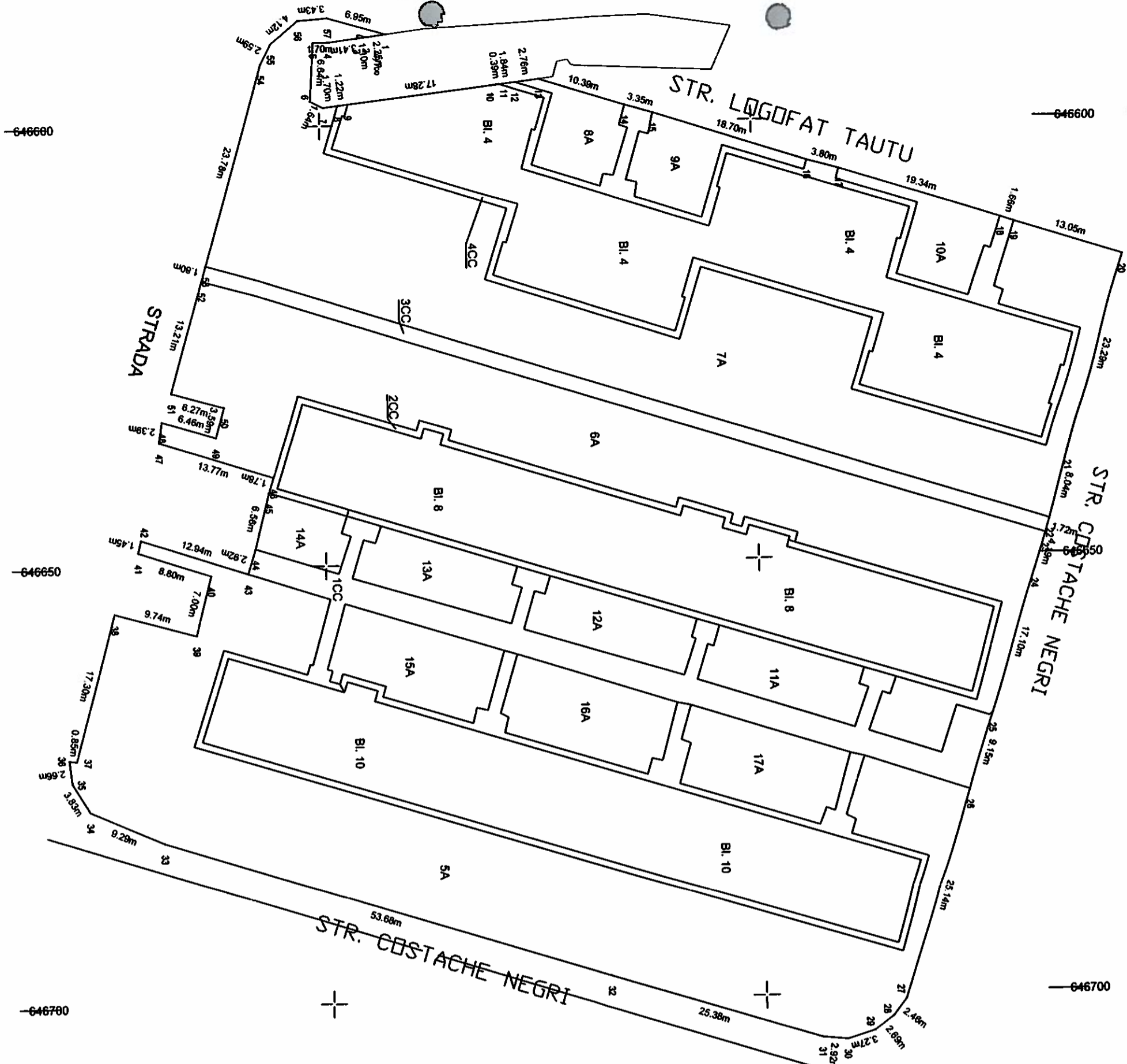
Suprafata total masurata = 877.00mp  
Suprafata din act = mp



*Nu s-a dat nr*

Nr. actului 100

S. 110



Plan de amplasament și delimitare a imobilului

Nr. industrial	Suprafața amnată	6582.00	Adresa imobilului	Mun. Buceau, str. Logofat Tautu, bl. 4
Cartea Funciunilor nr.			Mun. Buceau, str. Costache Negri bl. 8	
			Mun. Buceau, str. Costache Negri bl. 10	
			UAT	

A. Date referitoare la teren

Nr. Crt.	Categorie de foloasă	Suprafața (mp)	Valoarea de înregistrare	Menzion
1	CC	564.00		Teren
2	CC	148.00		Teren
3	CC	173.00		Teren
4	CC	236.00		Teren
5	A	1169.00		Soluție verde
6	A	1128.00		Soluție verde
7	A	1481.00		Soluție verde
8	A	90.00		Soluție verde
9	A	102.00		Soluție verde
10	A	99.00		Soluție verde
11	A	124.00		Soluție verde
12	A	181.00		Soluție verde
13	A	63.00		Soluție verde
14	A	162.00		Soluție verde
15	A	169.00		Soluție verde
16	A	164.00		Soluție verde
17	A	164.00		Soluție verde
Total		6582.00		

B. Date referitoare la construcții

Cod constr.	Suprafața construită în pd	Valoarea de înregistrare	Menzion
Total			
Sistem de proiectare STEREO 1/50			
1			
2			
3			
4			
5			
6			
7			
8			
9			
10			
11			
12			
13			
14			
15			
16			
17			
18			
19			
20			
21			
22			
23			
24			
25			
26			
27			
28			
29			
30			
31			



646680  
646650  
646700

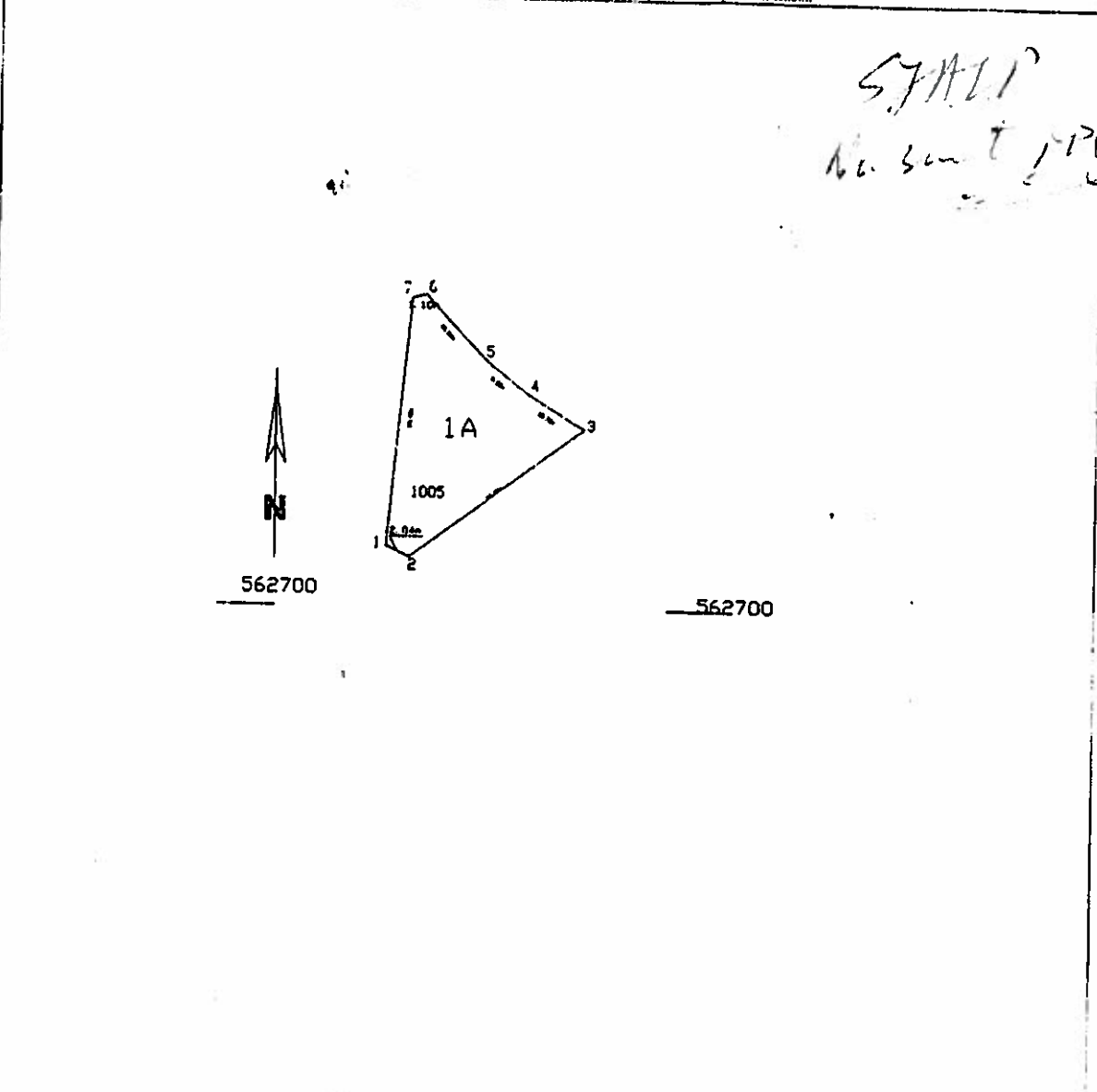


S. 111

Plan de amplasament și delimitare a imobilului

Sc 1:1000

Nr. cadastral	Suprafata masurata 157.00	Adresa imobilului Mun. Bacau, str. Milcov, nr. ...
Cartea Funciara nr.		UAT   Mun. Bacau



A. Date referitoare la teren				
Nr. Crt	Categorie de folosinta	Suprafata (mp)	Valoarea de impozitare	Mentiiuni
1	A	157.00		Spatiu verde
<b>Total</b>		157.00		

B. Date referitoare la constructii				
Cod conur	Suprafata construita la sol	Valoarea de impozitare	Mentiiuni	
<b>Total</b>				

Inventar de coordonate			Executant.
Pct.	E(m)	N(m)	
1	647125.616	562704.861	BAZGAN ST. IOAN Data 05.04.2011 Se confirma suprafata din acest plan și introducerea imobilului in baza de date 
2	647127.458	562703.974	
3	647141.040	562714.237	
4	647136.503	562717.073	
5	647133.262	562719.690	
6	647128.554	562724.762	
7	647127.491	562724.481	

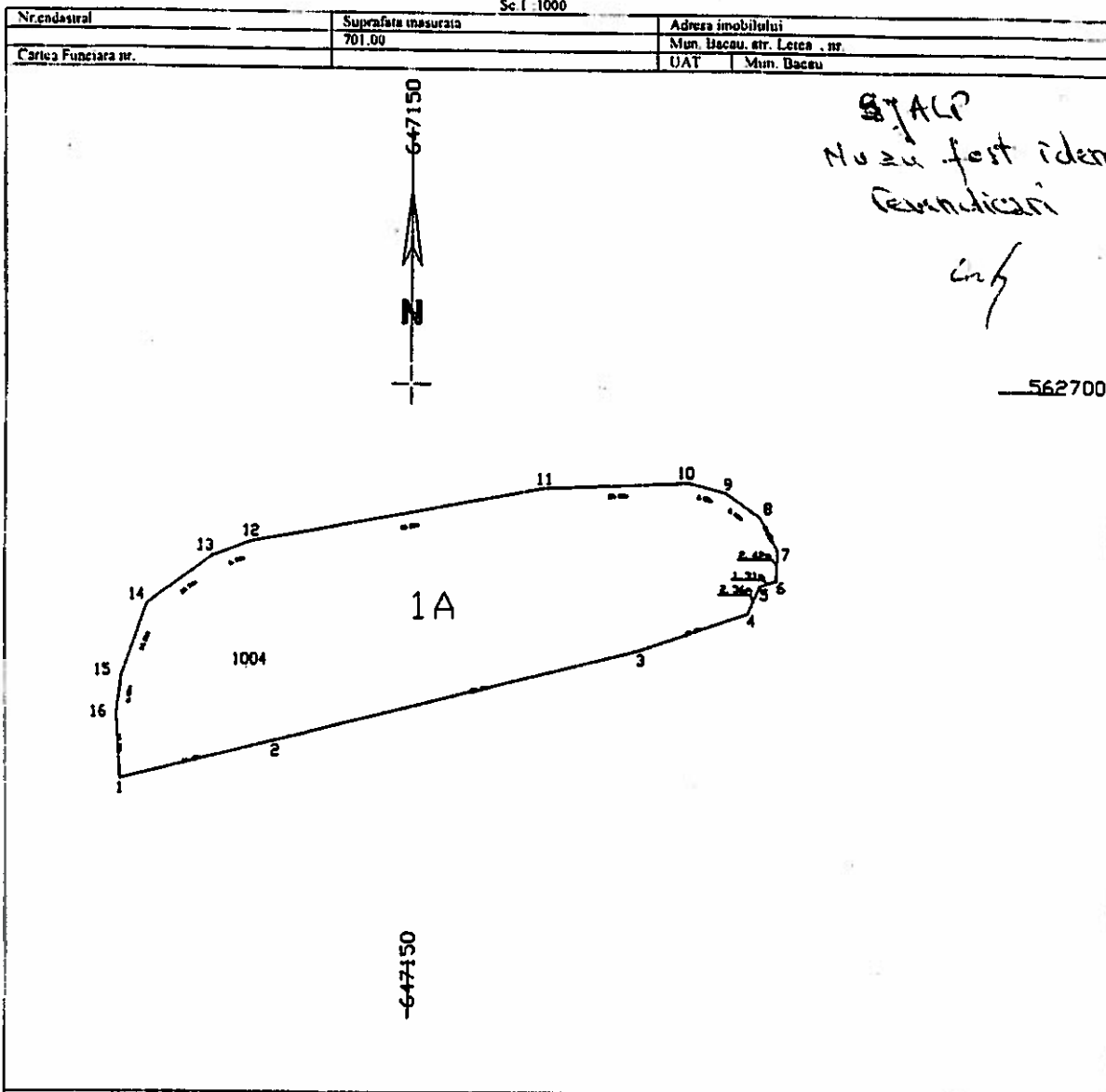
  

Suprafata totala masurata = 157.00 mp
Suprafata din act = mp

116

S.112

Plan de amplasament si delimitare a imobilului  
Sc 1:1000



A.Date referitoare la teren				
Nr Crt	Categorie de folosinta	Suprafata (mp)	Valoarea de impozitare	Mentiiuni
1	A	701.00		Spatiu verde
<b>Total</b>		<b>701.00</b>		

B.Date referitoare la constructii		
Cod constructii	Suprafata construita la sol	Valoarea de impozitare
<b>Total</b>		

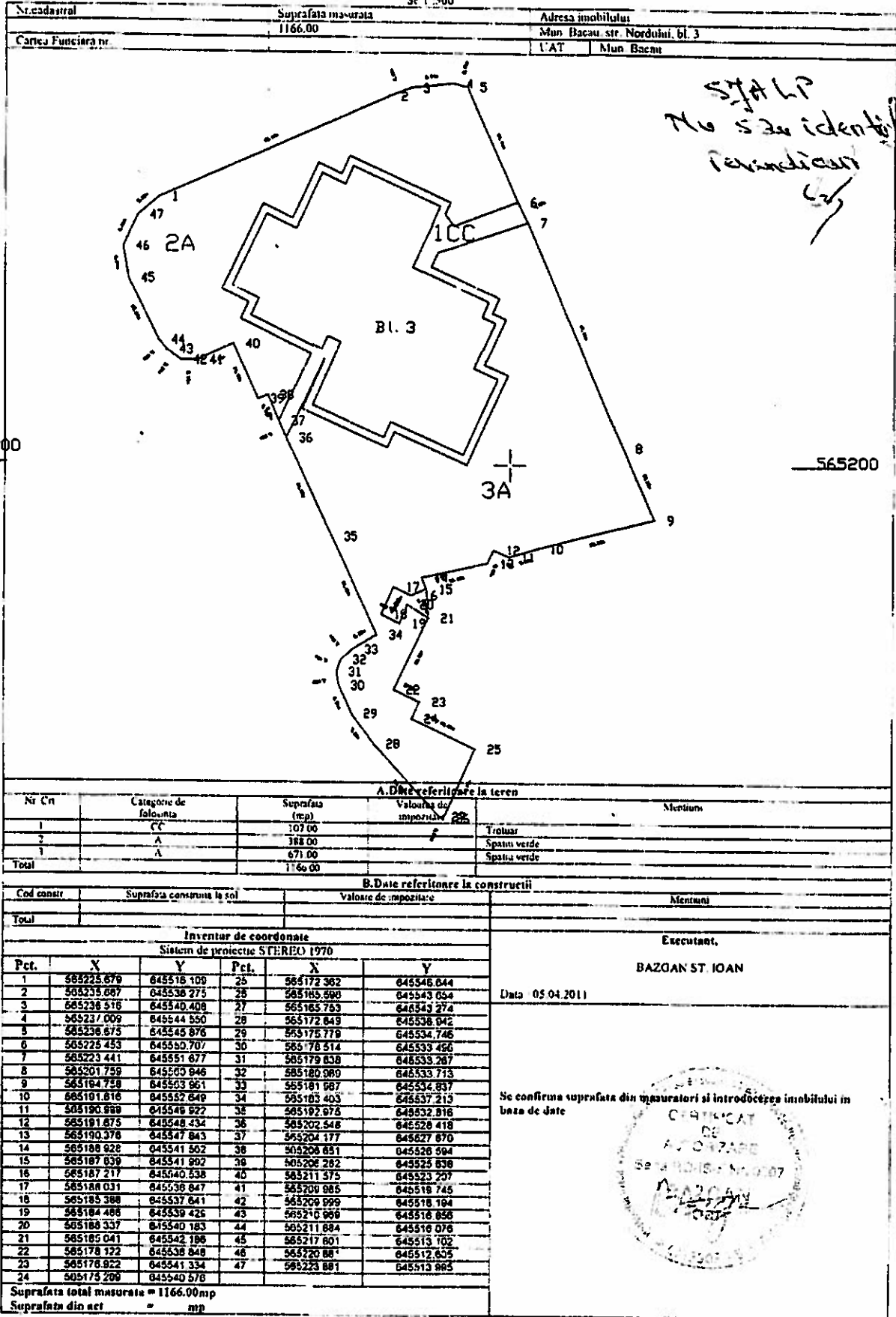
Inventar de coordonate			
Sistem de proiectie STEREO 1970			
Pct.	E(m)	N(m)	
1	562668.710	647127.848	
2	562671.828	647139.456	
3	562679.138	647167.898	
4	562682.121	647176.193	
5	562684.298	647177.092	
6	562684.779	647178.313	
7	562687.198	647178.388	
8	562689.841	647177.081	
9	562691.711	647174.481	
10	562692.479	647171.555	
11	562691.921	647180.287	
12	562687.385	647137.583	
13	562688.220	647134.717	
14	562682.341	647129.688	
15	562676.774	647127.693	
16	562673.773	647127.320	

Executanti,  
**BAZGAN S.I. IOAN**  
Data: 05.04.2011



Suprafata total masurata = 701,00 mp  
Suprafata din uct = mp  
Se confirma suprafata din masuratori si introducerea imobilului in baza de date.

Plan de amplasament si delimitare a imobilului  
Sc 1:500

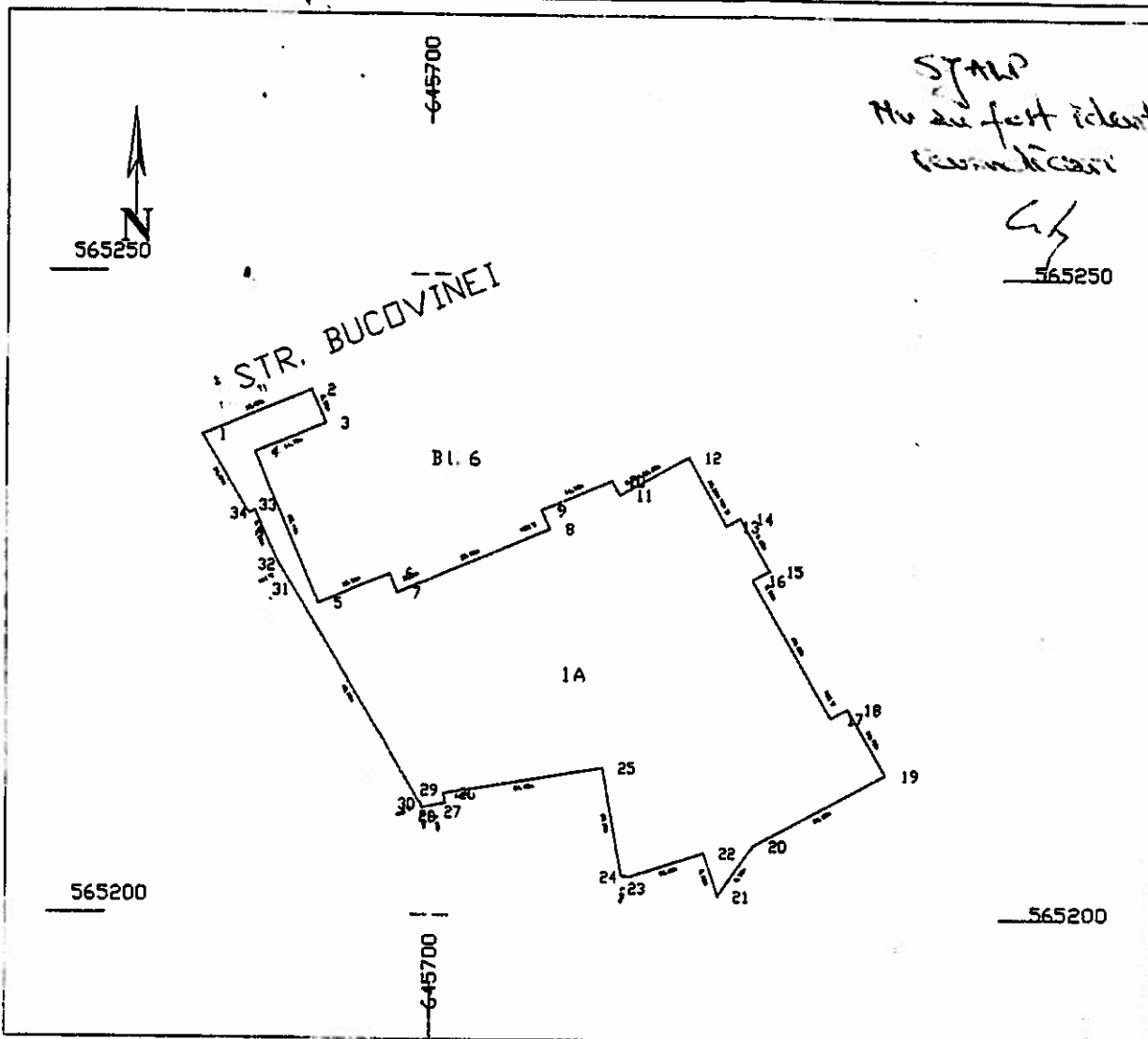


PLAN DE AMPLASAMENT SI DELIMITARE A IMOBILULUI  
Scara 1: 500

ANEXA NR.11

S.114

Nr. cadastral	Suprafata masurata	Adresa imobilului
	841.00	STR BUCOVINEI NR 2
Cartea Funciara nr.	UAT	BACAU



INVENTAR DE COORDONATE  
"Sistem de Proiectie Stereografica '970"

Nr.	X	Y	Z
1	565250	645700	...
2	565250	645700	...
3	565250	645700	...
4	565250	645700	...
5	565250	645700	...
6	565250	645700	...
7	565250	645700	...
8	565250	645700	...
9	565250	645700	...
10	565250	645700	...
11	565250	645700	...
12	565250	645700	...
13	565250	645700	...
14	565250	645700	...
15	565250	645700	...
16	565250	645700	...
17	565250	645700	...
18	565250	645700	...
19	565250	645700	...
20	565250	645700	...
21	565250	645700	...
22	565250	645700	...
23	565250	645700	...
24	565250	645700	...
25	565250	645700	...
26	565250	645700	...
27	565250	645700	...
28	565250	645700	...
29	565250	645700	...
30	565250	645700	...
31	565250	645700	...
32	565250	645700	...
33	565250	645700	...
34	565250	645700	...

Suprafata masurata = 841 mp  
Suprafata din act = mp

A. Date referitoare la teren

Nr. parcela	Categoria de folosinta	Suprafata [mp]	Valoarea de impozitare [lei]	Mentii
1	A	841		SPATIU VERDE
Total				

B. Date referitoare la constructii

Cod constr	Suprafata construita la sol [mp]	Valoarea de impozitare [lei]	Mentii
			Suprafata constr. desfasurata =
			Suprafata const. desfasurata =
			Suprafata const. desfasurata =
			Suprafata const. desfasurata =
Total			

Executant: P.F.A. BAZGAN ST. STEFAN  
Receptionat: [Signature]  
Data: 30.03.2011  
Se confirma suprafata din masuratori si introducerea imobilului in baza de date

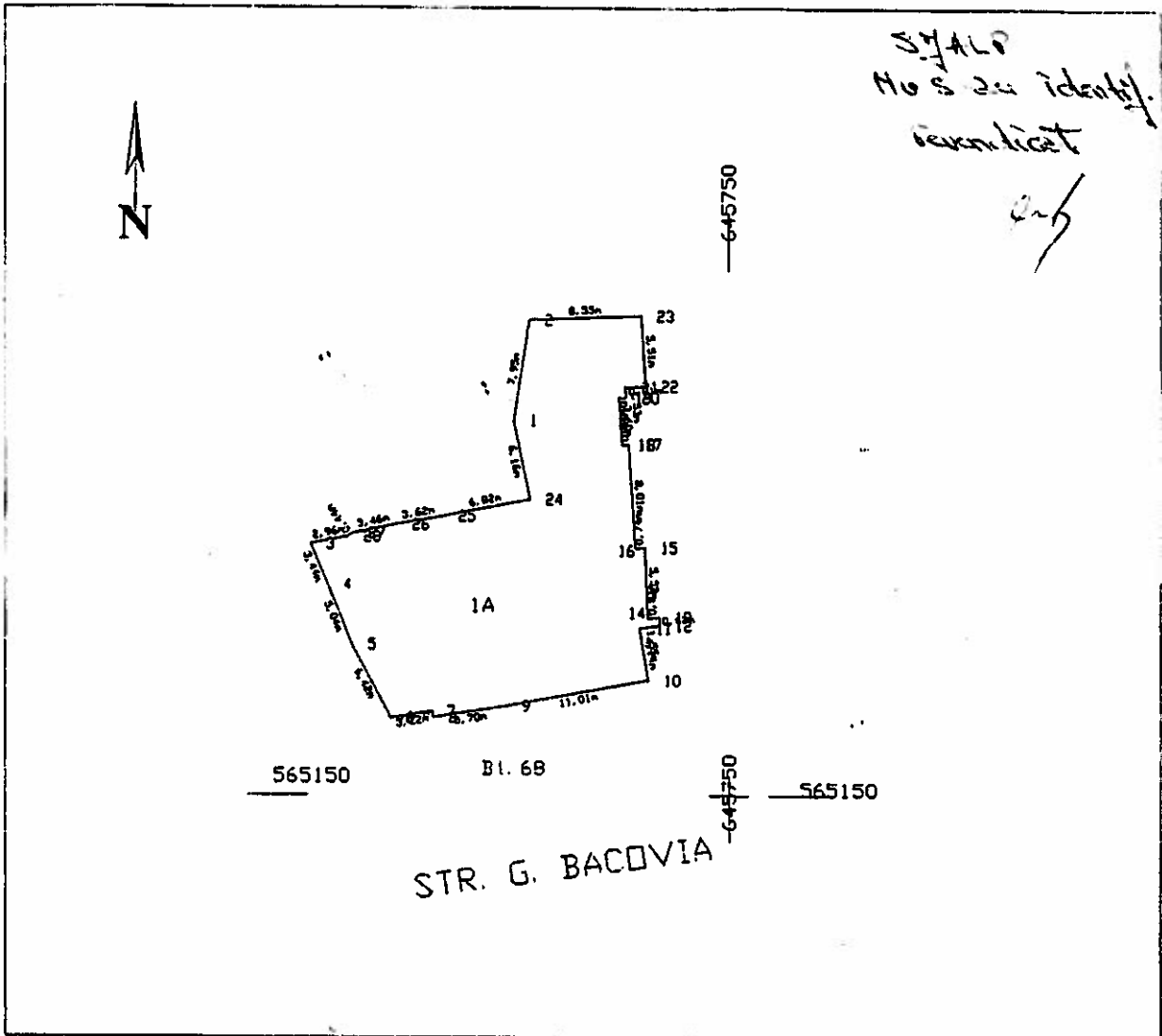
PLAN DE AMPLASAMENT SI DELIMITARE A IMOBILULUI ANEXA NR.11

Scara 1: 500

S. 115

Nr. cadastral	Suprafata masurata	Adresa imobilului
	462,00	STR. G. BACOVIA

Cartea Funciara nr	UAT	BACAU
--------------------	-----	-------



INVENTAR DE COORDONATE			
"Sistem de Proiectie Stereografica '970"			
Nr.	X	Y	Z
1	462000	645750	165000
2	462000	645750	165000
3	462000	645750	165000
4	462000	645750	165000
5	462000	645750	165000
6	462000	645750	165000
7	462000	645750	165000
8	462000	645750	165000
9	462000	645750	165000
10	462000	645750	165000
11	462000	645750	165000
12	462000	645750	165000
13	462000	645750	165000
14	462000	645750	165000
15	462000	645750	165000
16	462000	645750	165000
17	462000	645750	165000
18	462000	645750	165000
19	462000	645750	165000
20	462000	645750	165000
21	462000	645750	165000
22	462000	645750	165000
23	462000	645750	165000
24	462000	645750	165000
25	462000	645750	165000
26	462000	645750	165000
27	462000	645750	165000
28	462000	645750	165000
29	462000	645750	165000
30	462000	645750	165000
31	462000	645750	165000
32	462000	645750	165000
33	462000	645750	165000
34	462000	645750	165000
35	462000	645750	165000
36	462000	645750	165000
37	462000	645750	165000
38	462000	645750	165000
39	462000	645750	165000
40	462000	645750	165000
41	462000	645750	165000
42	462000	645750	165000
43	462000	645750	165000
44	462000	645750	165000
45	462000	645750	165000
46	462000	645750	165000
47	462000	645750	165000
48	462000	645750	165000
49	462000	645750	165000
50	462000	645750	165000
51	462000	645750	165000
52	462000	645750	165000
53	462000	645750	165000
54	462000	645750	165000
55	462000	645750	165000
56	462000	645750	165000
57	462000	645750	165000
58	462000	645750	165000
59	462000	645750	165000
60	462000	645750	165000
61	462000	645750	165000
62	462000	645750	165000
63	462000	645750	165000
64	462000	645750	165000
65	462000	645750	165000
66	462000	645750	165000
67	462000	645750	165000
68	462000	645750	165000
69	462000	645750	165000
70	462000	645750	165000
71	462000	645750	165000
72	462000	645750	165000
73	462000	645750	165000
74	462000	645750	165000
75	462000	645750	165000
76	462000	645750	165000
77	462000	645750	165000
78	462000	645750	165000
79	462000	645750	165000
80	462000	645750	165000
81	462000	645750	165000
82	462000	645750	165000
83	462000	645750	165000
84	462000	645750	165000
85	462000	645750	165000
86	462000	645750	165000
87	462000	645750	165000
88	462000	645750	165000
89	462000	645750	165000
90	462000	645750	165000
91	462000	645750	165000
92	462000	645750	165000
93	462000	645750	165000
94	462000	645750	165000
95	462000	645750	165000
96	462000	645750	165000
97	462000	645750	165000
98	462000	645750	165000
99	462000	645750	165000
100	462000	645750	165000

Suprafata masurata = 462 00 mp  
Suprafata d'n aci = mp

A. Date referitoare la teren

Nr. parcela	Categoria de folosinta	Suprafata (mp)	Valoarea de impozitare [lei]	Mentiiuni
1	A	462		SPATIU VERDE
Total		462		

B. Date referitoare la constructii

Cod constr.	Suprafata construita la sol (mp)	Valoarea de impozitare [lei]	Mentiiuni
			Suprafata constr. desfasurata =
			Suprafata constr. desfasurata =
			Suprafata constr. desfasurata =
			Suprafata constr. desfasurata =
Total			

Executant: P.F.A. BAZGAN ST. STEFAN

Receptionat: [Signature]

Date: 30.03.2011

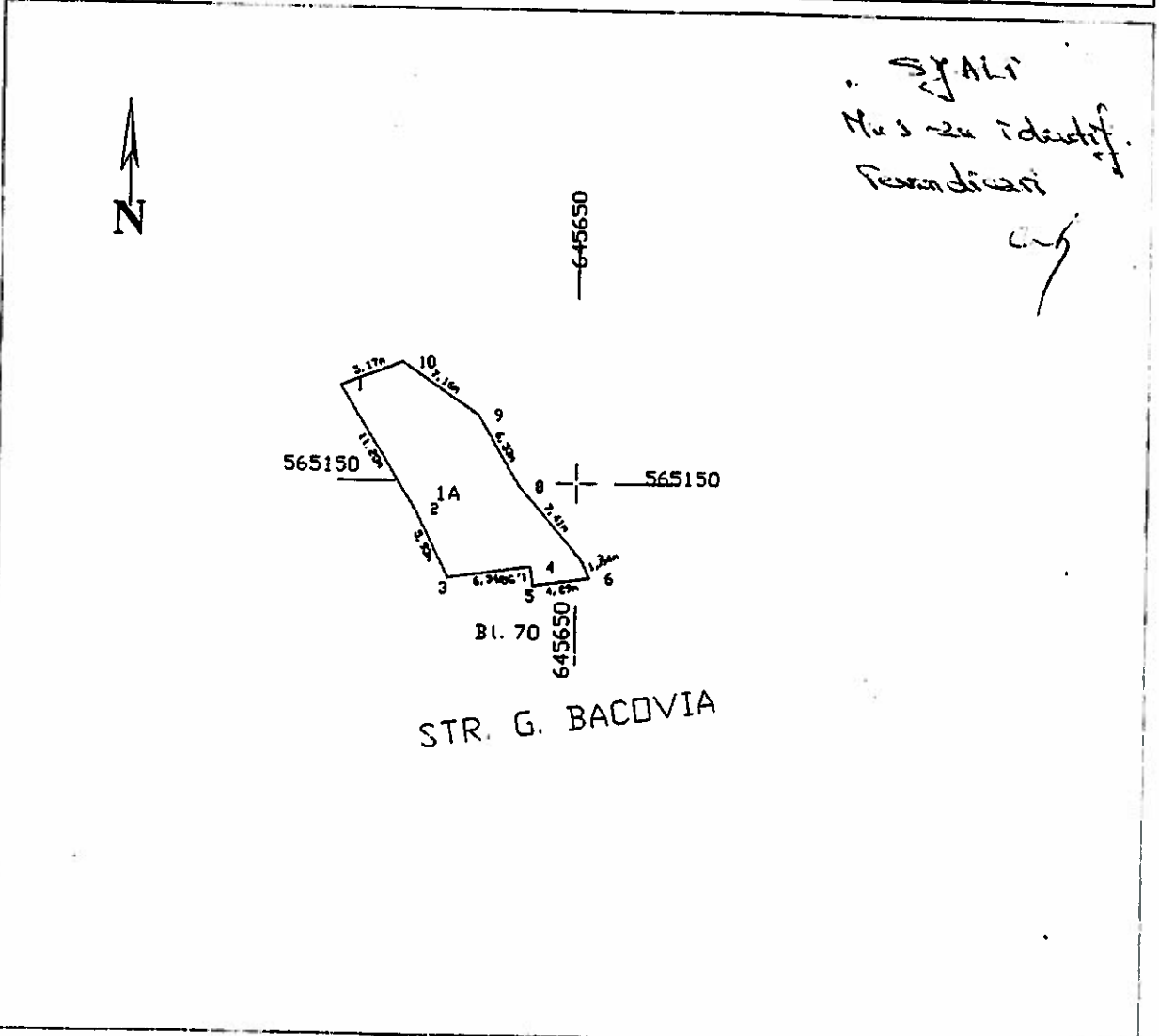
Se confirma suprafata din masuratori si introducerea imobilului in baza de date

**PLAN DE AMPLASAMENT SI DELIMITARE A IMOBILULUI ANEXA NR.11**  
 Scara 1: 500

S. 116

Nr. cadastral	Suprafata masurata	Adresa imobilului
	147.00	STR. G BACOVIA NR 70

Cartea Funciara nr.	UAT	BACAU
---------------------	-----	-------



**INVENTAR DE COORDONATE**  
 "Sistem de Proiectie Stereografica 1970"

Nr.	X	Y	Z
1	565150	645650	147.00
2	565150	645650	147.00
3	565150	645650	147.00
4	565150	645650	147.00
5	565150	645650	147.00
6	565150	645650	147.00
7	565150	645650	147.00
8	565150	645650	147.00
9	565150	645650	147.00
10	565150	645650	147.00

**A. Date referitoare la teren**

Nr. parcela	Categoria de folosinta	Suprafata (mp)	Valoarea de impozitare (lei)	Mentii
1	A			SPATIU VERDE
<b>Total</b>		147.00		

**B. Date referitoare la constructii**

Cod constr.	Suprafata construita la sol (mp)	Valoarea de impozitare (lei)	Mentii
			Suprafata constr. desfasurata =
			Suprafata constr. desfasurata =
			Suprafata constr. desfasurata =
			Suprafata constr. desfasurata =
<b>Total</b>			

Suprafata masurata = 147.00 mp  
 Suprafata din act = mp

**Executant:**  
 P.F.A. BAZGAN ST. STEFAN

**Data:** 30.03.2011

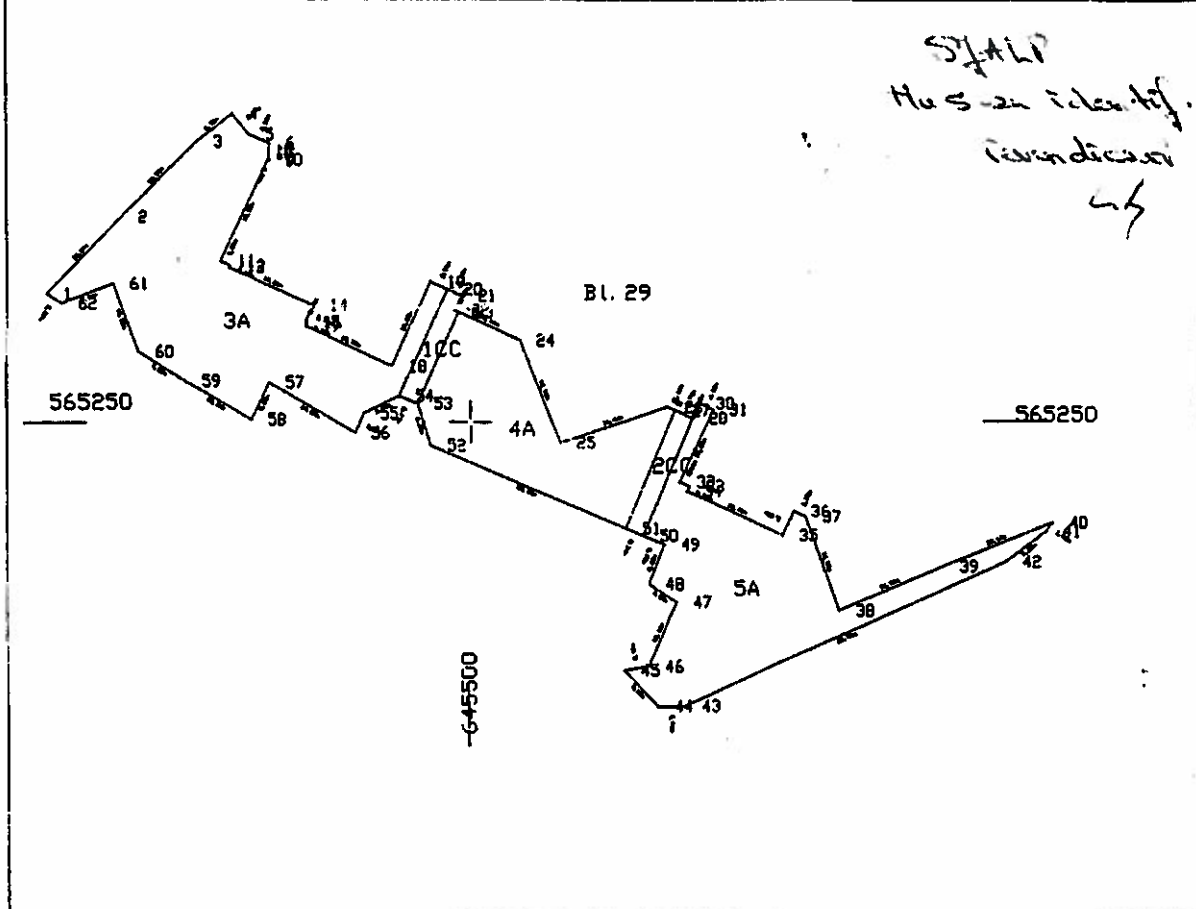
**Receptionat:**

Se confirma suprafata din masuratori si introducerea imobilului in baza de date

Plan de amplasament si delimitare a imobilului  
Sc. 1 : 500

S. 117

Nr. cadastral	Suprafata masurata	Adresa imobilului	
	575.00	Mun. Bacau, str. Mioritei, nr 29	
Cartea Funciara nr.		UAT	Mun. Bacau



A. Date referitoare la teren				
Nr. Crt	Categorie de folosinta	Suprafata (mp)	Valoarea de inregistrare	Montant
1	CC	11.00		Teren
2	CC	11.00		Teren
3	A	213.00		Spatiu verde
4	A	10.00		Spatiu verde
5	A	14.00		Spatiu verde
Total				

B. Date referitoare la constructii		
Cod constr	Suprafata construita la sol	Valoarea de inregistrare
Total		

Inventar de coordonate					
Sistem de proiecte STEREO 1970					
Pct.	X	Y	Pct.	X	Y
1	565296 345	645469 530	32	565245 575	645515 075
2	565284 817	645474 648	33	565245 252	645515 700
3	565270 488	645480 383	34	565244 901	645516 325
4	565272 504	645482 330	35	565241 805	645522 832
5	565271 022	645484 093	36	565243 404	645522 325
6	565270 372	645485 568	37	565243 010	645524 195
7	565269 846	645485 534	38	565236 112	645528 537
8	565269 321	645485 541	39	565230 344	645534 075
9	565269 076	645485 378	40	565242 558	645541 858
10	565268 134	645485 432	41	565241 934	645541 484
11	565261 808	645482 558	42	565230 879	645530 575
12	565261 581	645482 330	43	565229 135	645513 341
13	565261 235	645482 228	44	565226 118	645512 588
14	565258 472	645488 814	45	565231 768	645510 957
15	565257 247	645488 047	46	565232 041	645512 731
16	565257 164	645488 183	47	565232 890	645512 756
17	565256 957	645488 078	48	565228 056	645512 778
18	565254 002	645484 229	49	565240 855	645513 812
19	565260 229	645497 176	50	565241 818	645512 586
20	565259 639	645488 408	51	565245 195	645511 144
21	565259 180	645488 432	52	565246 217	645507 077
22	565258 096	645488 326	53	565251 381	645496 138
23	565257 811	645488 199	54	565251 381	645496 138
24	565255 825	645485 879	55	565250 450	645492 243
25	565248 483	645500 452	56	565246 217	645491 537
26	565251 028	645514 243	57	565252 879	645485 332
27	565250 815	645514 771	58	565250 185	645484 075
28	565250 236	645488 018	59	565242 847	645479 376
29	565250 220	645488 067	60	565256 108	645478 087
30	565251 201	645518 553	61	565262 064	645474 329
31	565250 843	645517 519	62	565258 847	645475 610

Executanti,  
BAZGAN ST IOAN

Data : 05.04 2011

Se confirma suprafata din masuratori si introducerea imobilului in baza de date

Suprafata total masurata = 575.00 mp  
Suprafata din act = mp

S. 118

Plan de amplasament si delimitare a imobilului

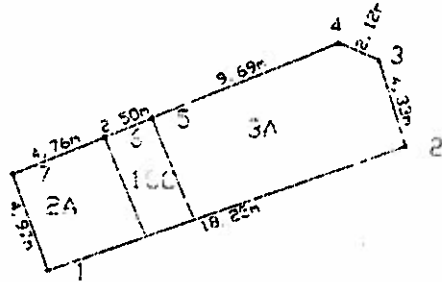
Sc 1:500

Nr. cadastral	Suprafata masurata	Adresa imobilului	
	98.00	Mun. Bacau str. Mioritei, nr. 74	
Cartea Funciara nr.		UAT	Mun. Bacau

SJALP  
Mus. 24 identifi  
candicari  
2/5

565350

565350



A. Date referitoare la teren				
Nr. Crt.	Categorie de folosinta	Suprafata (mp)	Valoarea de impozitare	Mentii
1	CC	13.00		Trotuar
2	A	25.00		Spatiu verde
3	A	60.00		Spatiu verde
<b>Total</b>		<b>98.00</b>		

B. Date referitoare la constructii	
Cod constr	Suprafata construita la sol
Total	

Inventar de coordonate			
Sistem de proiectie STEREO 1970			
Pct.	E(m)	N(m)	
1	565336.248	645557.528	
2	565342.718	645574.592	
3	565346.848	645573.288	
4	565347.831	645571.322	
5	565343.777	645562.428	
6	565342.785	645560.137	
7	565340.881	645555.765	

Suprafata total masurata = 98.00 mp	
Suprafata din act	mp

Mentii  
CERTIFICAT  
DE  
EXEMPLAR  
DE  
DISTRIBUIE N° 0007  
ST. IOAN  
1911

Data: 05.04.2011

Se confirma suprafata din masuratori si din planul de amplasament al imobilului in baza de date

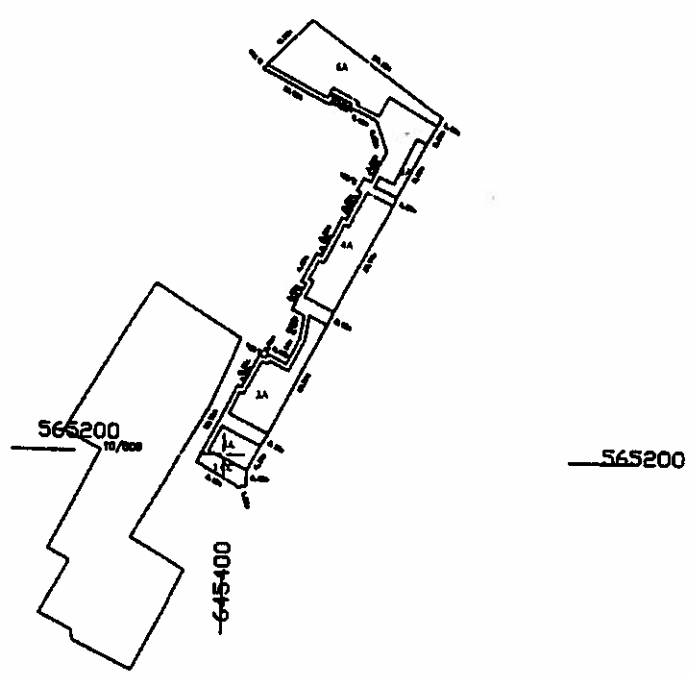


S. 119

Plan de amplasament si delimitare a imobilului  
Sc. 1 : 1000

Nr. cadastral	Suprafata masurata 561.00mp	Adresa imobilului Mun. Bacau, str. Mioritei, bl. 78
Cartea Funciara nr.		UAT: Mun. Bacau

SYALP  
Nu s-a identificat  
Ravenele  
6/5



A. Date referitoare la teren									
Nr. Crt.	Categorie de folosinta	Suprafata (mp)	Valoarea de inregistrare	Mentiiun	Nr. Crt.	Categorie de folosinta	Suprafata (mp)	Valoarea de inregistrare	Mentiiun
1	A	561.00		teren	1	A	561.00		Suprafata teren
2	A	26.00		teren	2	A	26.00		Suprafata teren
3	A	75.00		teren	3	A	75.00		Suprafata teren
Total									

B. Date referitoare la constructii		
Cod constructii	Suprafata construita la sol	Valoarea de inregistrare
Total		

Inventar de coordonate			
Sistem de proiectie STEREO 1970			
Prt.	E(m)	N(m)	
1	685263.856	645411.856	
2	685268.787	645404.757	
3	685317.274	645410.717	
4	687220.746	645411.257	
5	685263.759	645419.784	
6	685251.929	645417.673	
7	685238.954	645418.207	
8	685234.843	645417.134	
9	685221.690	645409.854	
10	685218.809	645410.854	
11	685218.809	645412.888	
12	685218.809	645418.557	
13	685218.809	645418.805	
14	685218.809	645414.416	
15	685218.809	645417.221	
16	685198.812	645408.096	
17	685198.812	645401.905	
18	685210.344	645402.426	
19	685210.344	645405.024	
20	685214.821		
21	685214.821	645405.439	
22	685216.395	645403.101	
23	685218.484	645408.789	
24	685218.484	645411.424	
25	685218.484	645418.481	
26	685218.484	645418.536	
27	685218.484	645420.803	
28	685218.484	645421.697	
29	685218.484	645421.737	
30	685218.484	645405.288	
31	685218.484	645430.487	
32	685218.484	645429.832	
33	685218.484	645429.842	
34	685218.484	645429.276	
35	685218.484	645429.787	
36	685218.484	645418.822	
37	685218.484	645414.628	
38	685218.484	645405.340	
39	685218.484	645405.278	
40	685218.484	645403.358	
41	685218.484	645403.245	

DECLARATIE  
DE  
AUTENTICITATE  
Com. RO-18-F.V. 0307  
Exp. 05.10.2011  
BAZGAN ST. IOAN

Suprafata totala masurata = 561.00mp  
Suprafata din act = mp  
Se confirma suprafata din masuratori si introducerea imobilului in baza de date

PLAN DE AMPLASAMENT SI DELIMITARE A IMOBILULUI

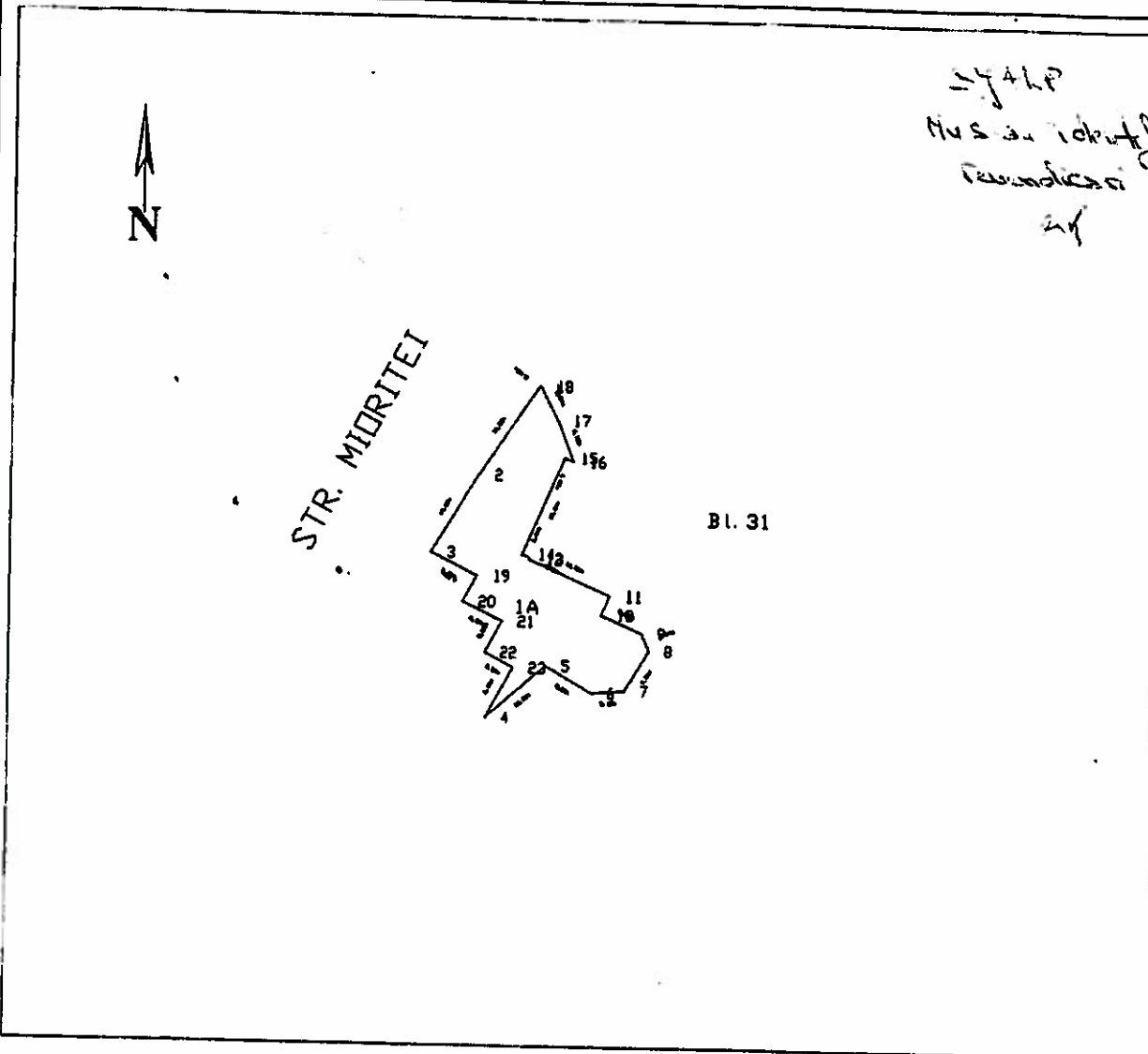
ANEXA NR.11

Scara 1: 500

S. 120

Nr. cadastral	Suprafata masurata	Adresa imobilului
	166.00	STR. MIORITEI NR 31

Cartea Funciara nr.	UAT	BACAU
---------------------	-----	-------



**INVENTAR DE COORDONATE**  
"Sistem de Proiecție Stereografică 1970"

Nr.	X	Y
1	487471	625172
2	487472	625173
3	487473	625174
4	487474	625175
5	487475	625176
6	487476	625177
7	487477	625178
8	487478	625179
9	487479	625180
10	487480	625181
11	487481	625182
12	487482	625183
13	487483	625184
14	487484	625185
15	487485	625186
16	487486	625187
17	487487	625188
18	487488	625189
19	487489	625190
20	487490	625191
21	487491	625192
22	487492	625193
23	487493	625194
24	487494	625195
25	487495	625196
26	487496	625197
27	487497	625198
28	487498	625199
29	487499	625200
30	487500	625201
31	487501	625202
32	487502	625203
33	487503	625204
34	487504	625205
35	487505	625206
36	487506	625207
37	487507	625208
38	487508	625209
39	487509	625210
40	487510	625211
41	487511	625212
42	487512	625213
43	487513	625214
44	487514	625215
45	487515	625216
46	487516	625217
47	487517	625218
48	487518	625219
49	487519	625220
50	487520	625221
51	487521	625222
52	487522	625223
53	487523	625224
54	487524	625225
55	487525	625226
56	487526	625227
57	487527	625228
58	487528	625229
59	487529	625230
60	487530	625231
61	487531	625232
62	487532	625233
63	487533	625234
64	487534	625235
65	487535	625236
66	487536	625237
67	487537	625238
68	487538	625239
69	487539	625240
70	487540	625241
71	487541	625242
72	487542	625243
73	487543	625244
74	487544	625245
75	487545	625246
76	487546	625247
77	487547	625248
78	487548	625249
79	487549	625250
80	487550	625251
81	487551	625252
82	487552	625253
83	487553	625254
84	487554	625255
85	487555	625256
86	487556	625257
87	487557	625258
88	487558	625259
89	487559	625260
90	487560	625261
91	487561	625262
92	487562	625263
93	487563	625264
94	487564	625265
95	487565	625266
96	487566	625267
97	487567	625268
98	487568	625269
99	487569	625270
100	487570	625271

Suprafata masurata = 166 mp  
Suprafata din act = mp

**A. Date referitoare la teren**

Nr. parcela	Categoria de folosinta	Suprafata (mp)	Valoarea de impozitare (lei)	Mentii
1	A	166		SPATI VERDE
<b>Total</b>		<b>166</b>		

**B. Date referitoare la constructii**

Cod constr.	Suprafata construita la sol (mp)	Valoarea de impozitare (lei)	Mentii
			Suprafata constr. desfasurata =
			Suprafata constr. desfasurata =
			Suprafata constr. desfasurata =
<b>Total</b>			Suprafata constr. desfasurata =

Executați: **P. R. A. BAZGAN ST. STEFAN**

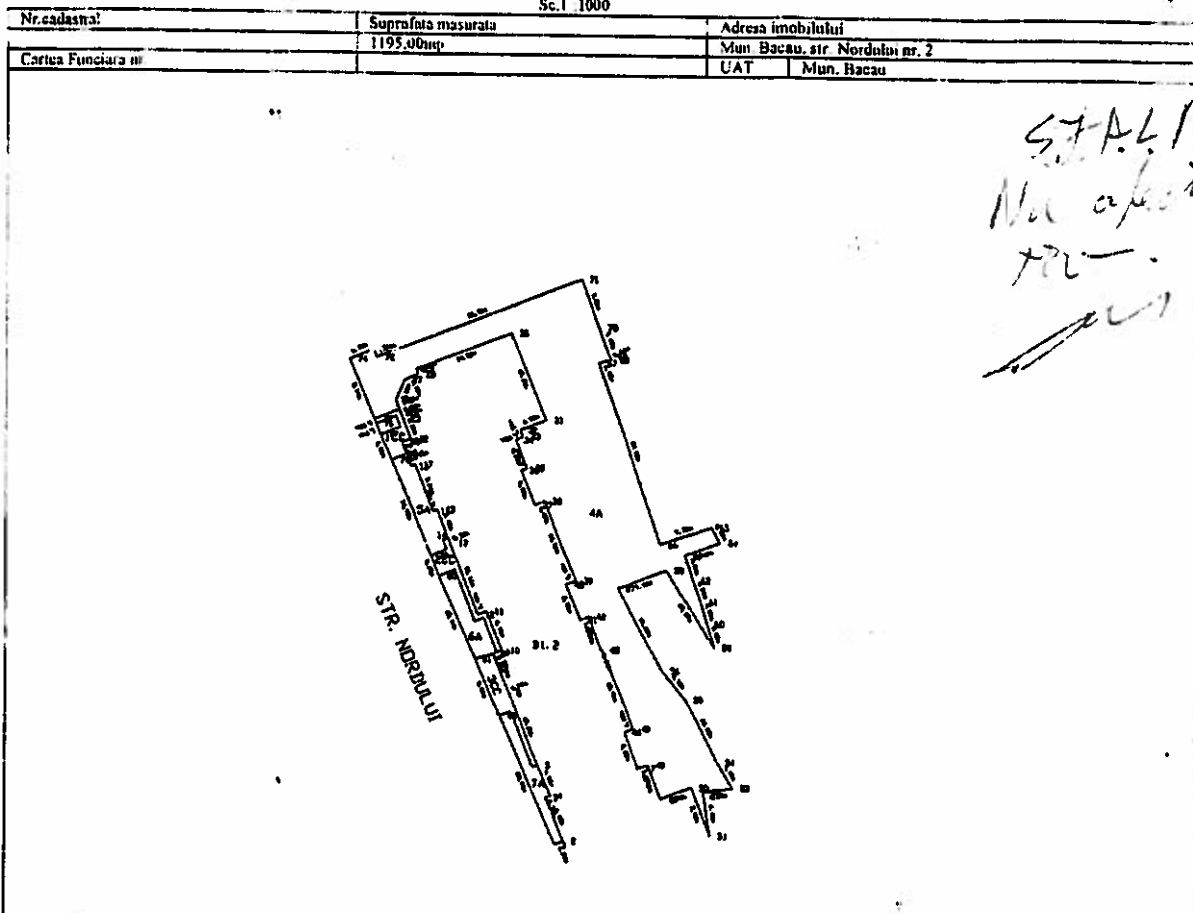
Receptionat:

Data: 30.04.2011

Se confirma suprafata din masuratori si introducerea imobilului in baza de date

S. 121:

Plan de amplasament si delimitare a imobilului  
Sc.1:1000



S.T.A.L.P.  
Nu a fost realizat  
XPC

**A. Date referitoare la teren**

Nr Crt	Categorie de folosinta	Suprafata (mp)	Valoarea de impozitare	Memorii	Nr Crt	Categorie de folosinta	Suprafata (mp)	Valoarea de impozitare	Memorii
1	AV	16,16		Impozit	3	A	13,17		Impozit
2	CC	22,01		Impozit	6	A	36,42		Impozit
3	CC	1045,83		Impozit	7	A			Impozit
4	A			Str. noua					
<b>Total</b>							1195,00		

**B. Date referitoare la constructii**

Cod constr.	Suprafata construita la sol	Valoarea de impozitare	Cat. Material
<b>Total</b>			U.S.

**Inventar de coordonate**  
Sistem de proiectie STEREO 1970

Pct.	X(m)	Y(m)	Z(m)	UAT
1	582311.915	672828.963	0.00	67
2	582311.915	672828.963	0.00	67
3	582311.915	672828.963	0.00	67
4	582311.915	672828.963	0.00	67
5	582311.915	672828.963	0.00	67
6	582311.915	672828.963	0.00	67
7	582311.915	672828.963	0.00	67
8	582311.915	672828.963	0.00	67
9	582311.915	672828.963	0.00	67
10	582311.915	672828.963	0.00	67
11	582311.915	672828.963	0.00	67
12	582311.915	672828.963	0.00	67
13	582311.915	672828.963	0.00	67
14	582311.915	672828.963	0.00	67
15	582311.915	672828.963	0.00	67
16	582311.915	672828.963	0.00	67
17	582311.915	672828.963	0.00	67
18	582311.915	672828.963	0.00	67
19	582311.915	672828.963	0.00	67
20	582311.915	672828.963	0.00	67
21	582311.915	672828.963	0.00	67
22	582311.915	672828.963	0.00	67
23	582311.915	672828.963	0.00	67
24	582311.915	672828.963	0.00	67
25	582311.915	672828.963	0.00	67
26	582311.915	672828.963	0.00	67
27	582311.915	672828.963	0.00	67
28	582311.915	672828.963	0.00	67
29	582311.915	672828.963	0.00	67
30	582311.915	672828.963	0.00	67
31	582311.915	672828.963	0.00	67
32	582311.915	672828.963	0.00	67
33	582311.915	672828.963	0.00	67
34	582311.915	672828.963	0.00	67
35	582311.915	672828.963	0.00	67
36	582311.915	672828.963	0.00	67
37	582311.915	672828.963	0.00	67
38	582311.915	672828.963	0.00	67
39	582311.915	672828.963	0.00	67
40	582311.915	672828.963	0.00	67
41	582311.915	672828.963	0.00	67
42	582311.915	672828.963	0.00	67
43	582311.915	672828.963	0.00	67
44	582311.915	672828.963	0.00	67
45	582311.915	672828.963	0.00	67
46	582311.915	672828.963	0.00	67
47	582311.915	672828.963	0.00	67
48	582311.915	672828.963	0.00	67
49	582311.915	672828.963	0.00	67
50	582311.915	672828.963	0.00	67
51	582311.915	672828.963	0.00	67
52	582311.915	672828.963	0.00	67
53	582311.915	672828.963	0.00	67
54	582311.915	672828.963	0.00	67
55	582311.915	672828.963	0.00	67
56	582311.915	672828.963	0.00	67
57	582311.915	672828.963	0.00	67
58	582311.915	672828.963	0.00	67
59	582311.915	672828.963	0.00	67
60	582311.915	672828.963	0.00	67
61	582311.915	672828.963	0.00	67

Suprafata total masurata = 1195,00mp  
Suprafata din act = mp

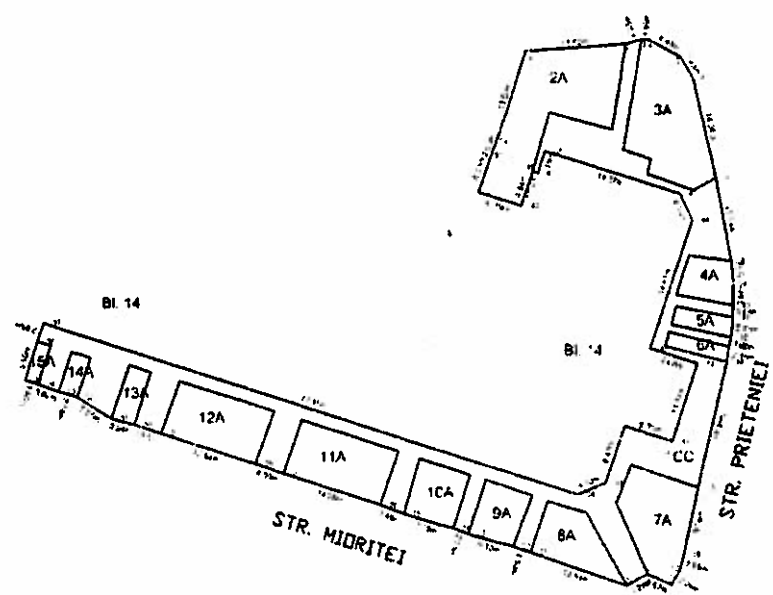
Se confirma suprafata din masuratori si introducerea imobilului in baza de date

124

Plan de amplasament si delimitare a imobilului  
Sc. 1 - 1000

Nr. cadastral	Suprafata masurata 1749.00	Adresa imobilului Mun. Bacau, str. Mioritei bl. 14
Cartea Funciara nr.	LAT	Mun. Bacau

37 ALP  
Nu a fost identifi-  
cat cu coordonate  
2/5



A. Date referitoare la teren

Nr. Crt	Categorie de folosinta	Suprafata (mp)	Valoarea de impozitare	Mentiiun	Nr. Crt	Categorie de folosinta	Suprafata (mp)	Valoarea de impozitare	Mentiiun
1	CC	722.00		Teratau	9	A	19.00	Spatiu verde	
2	A	212.00		Spatiu verde	10	A	57.00	Spatiu verde	
3	A	170.00		Spatiu verde	11	A	112.00	Spatiu verde	
4	A	41.00		Spatiu verde	12	A	105.00	Spatiu verde	
5	A	22.00		Spatiu verde	13	A	25.00	Spatiu verde	
6	A	18.00		Spatiu verde	14	A	15.00	Spatiu verde	
7	A	117.00		Spatiu verde	15	A	11.00	Spatiu verde	
8	A	73.00		Spatiu verde					
Total							1749.00		

B. Date referitoare la constructii

Cod constr	Suprafata construita la sol	Valoare de impozitare	Mentiiun
Total			

Inventar de coordonate  
Sistem de proiectie STEREO 1970

Nr.	X	Y	Z
1	57383.000	64447.127	
2	57383.019	64447.137	
3	57383.038	64447.147	
4	57383.057	64447.157	
5	57383.076	64447.167	
6	57383.095	64447.177	
7	57383.114	64447.187	
8	57383.133	64447.197	
9	57383.152	64447.207	
10	57383.171	64447.217	
11	57383.190	64447.227	
12	57383.209	64447.237	
13	57383.228	64447.247	
14	57383.247	64447.257	
15	57383.266	64447.267	
16	57383.285	64447.277	
17	57383.304	64447.287	
18	57383.323	64447.297	
19	57383.342	64447.307	
20	57383.361	64447.317	
21	57383.380	64447.327	
22	57383.399	64447.337	
23	57383.418	64447.347	
24	57383.437	64447.357	
25	57383.456	64447.367	
26	57383.475	64447.377	
27	57383.494	64447.387	
28	57383.513	64447.397	
29	57383.532	64447.407	
30	57383.551	64447.417	

Executanti,  
BAZGAN ST IOAN  
Data 14.04.2011

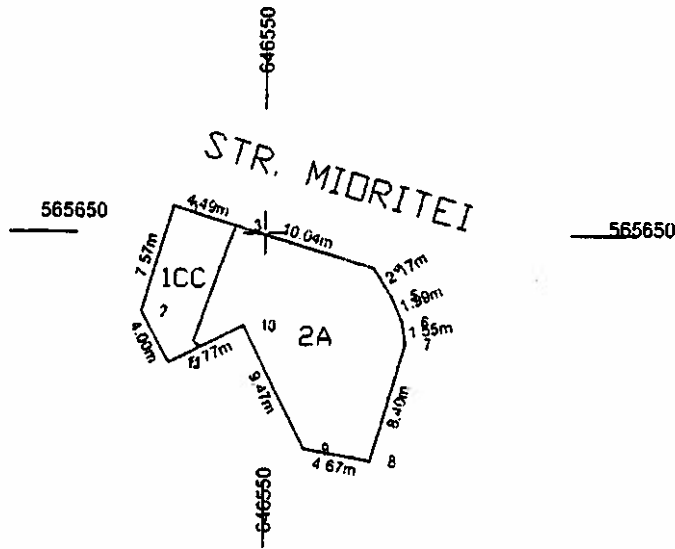
Suprafata total masurata = 1749.00mp  
Suprafata din sol = mp

S. 123

Plan de amplasament și delimitare a imobilului  
Sc.1: 500

Nr.cadastral	Suprafata masurata 178.00	Adresa imobilului	
Cartea Funciara nr.	UAI	Mun. Bacau, str. Mioritei nr.	Mun. Bacau

*STALP  
No 2 - fort  
identific. revalidare  
as*



A. Date referitoare la teren

Nr. Crt.	Categorie de folosinta	Suprafata (mp)	Valoarea de impozitare	Mentii
	CC	39.00		Teren
	A	139.00		Spatia verde
<b>Total</b>		<b>178.00</b>		

B. Date referitoare la constructii

Cod constr	Suprafata construita la sol	Valoare de impozitare	Mentii
<b>Total</b>			

Inventar de coordonate

Sistem de proiectie STEREO 1970

Nr. Pct.	X [m]	Y [m]
1	565651.823	646543.635
2	565644.574	646541.460
3	565650.488	646547.917
4	565647.613	646557.534
5	565645.767	646558.682
6	565643.932	646559.463
7	565642.398	646559.683
8	565634.331	646557.330
9	565635.144	646552.736
10	565643.621	646548.522
11	565641.052	646543.353

Executant,

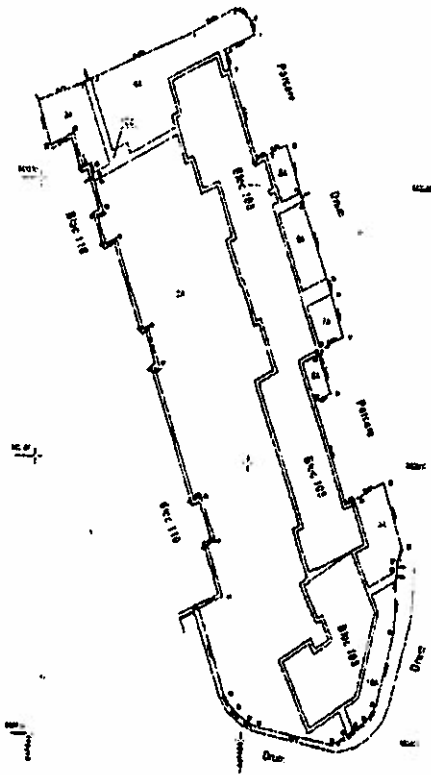
BAZGAN ST IOAN

Data: 14.04.2011

Suprafata total masurata = 178.00mp  
Suprafata din act = mp

Plan de amplasament si delimitare a imobilului  
Sc. 1:1000

Nr cadastral	Suprafata masurata 3729.00	Adresa imobilului Mun. Bacau, str. Afanador, bloc 108
Cartea Funciara nr		UAT Mun. Bacau



S.Y.H.L.P.  
Nu sunt MP

A. Date referitoare la teren									
Nr Crt	Categorie de folosinta	Suprafata (mp)	Valoarea de impozitare	Mentii	Nr Crt	Categorie de folosinta	Suprafata (mp)	Valoarea de impozitare	Mentii
1	CC	354.00			6	A	89.00		
2	A	2399.00		Teren	7	A	48.00		Spatiu verde
3	A	133.00		Spatiu verde	8	A	30.00		Spatiu verde
4	A	171.00		Spatiu verde	9	A	153.00		Spatiu verde
5	A	42		Spatiu verde	10	A	122.00		Spatiu verde
					Total		3729.00		

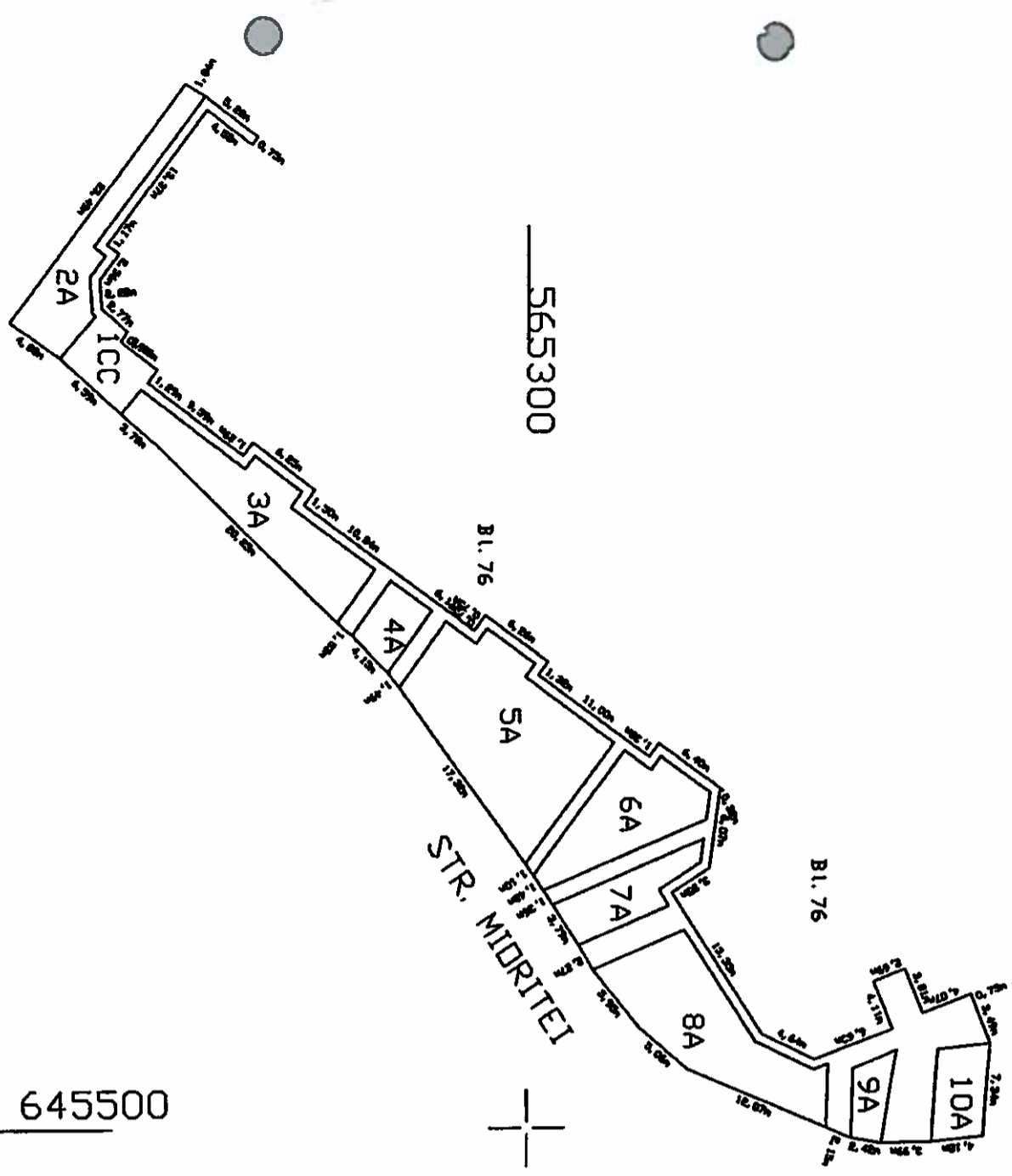
B. Date referitoare la constructii		
Cod const.	Suprafata constructia la un etaj	Valoarea de impozitare
Total		

Inventar de coordonate  
Sistem de proiecție STEREO 1974

NO	X	Y	Z
1	472500.00	711000.00	0.00
2	472500.00	711000.00	0.00
3	472500.00	711000.00	0.00
4	472500.00	711000.00	0.00
5	472500.00	711000.00	0.00
6	472500.00	711000.00	0.00
7	472500.00	711000.00	0.00
8	472500.00	711000.00	0.00
9	472500.00	711000.00	0.00
10	472500.00	711000.00	0.00
11	472500.00	711000.00	0.00
12	472500.00	711000.00	0.00
13	472500.00	711000.00	0.00
14	472500.00	711000.00	0.00
15	472500.00	711000.00	0.00
16	472500.00	711000.00	0.00
17	472500.00	711000.00	0.00
18	472500.00	711000.00	0.00
19	472500.00	711000.00	0.00
20	472500.00	711000.00	0.00
21	472500.00	711000.00	0.00
22	472500.00	711000.00	0.00
23	472500.00	711000.00	0.00
24	472500.00	711000.00	0.00
25	472500.00	711000.00	0.00
26	472500.00	711000.00	0.00
27	472500.00	711000.00	0.00
28	472500.00	711000.00	0.00
29	472500.00	711000.00	0.00
30	472500.00	711000.00	0.00
31	472500.00	711000.00	0.00
32	472500.00	711000.00	0.00
33	472500.00	711000.00	0.00
34	472500.00	711000.00	0.00
35	472500.00	711000.00	0.00
36	472500.00	711000.00	0.00
37	472500.00	711000.00	0.00
38	472500.00	711000.00	0.00
39	472500.00	711000.00	0.00
40	472500.00	711000.00	0.00
41	472500.00	711000.00	0.00
42	472500.00	711000.00	0.00
43	472500.00	711000.00	0.00
44	472500.00	711000.00	0.00
45	472500.00	711000.00	0.00
46	472500.00	711000.00	0.00
47	472500.00	711000.00	0.00
48	472500.00	711000.00	0.00
49	472500.00	711000.00	0.00
50	472500.00	711000.00	0.00
51	472500.00	711000.00	0.00
52	472500.00	711000.00	0.00
53	472500.00	711000.00	0.00
54	472500.00	711000.00	0.00
55	472500.00	711000.00	0.00
56	472500.00	711000.00	0.00
57	472500.00	711000.00	0.00
58	472500.00	711000.00	0.00
59	472500.00	711000.00	0.00
60	472500.00	711000.00	0.00
61	472500.00	711000.00	0.00
62	472500.00	711000.00	0.00
63	472500.00	711000.00	0.00
64	472500.00	711000.00	0.00
65	472500.00	711000.00	0.00
66	472500.00	711000.00	0.00
67	472500.00	711000.00	0.00
68	472500.00	711000.00	0.00
69	472500.00	711000.00	0.00
70	472500.00	711000.00	0.00
71	472500.00	711000.00	0.00
72	472500.00	711000.00	0.00
73	472500.00	711000.00	0.00
74	472500.00	711000.00	0.00
75	472500.00	711000.00	0.00
76	472500.00	711000.00	0.00
77	472500.00	711000.00	0.00
78	472500.00	711000.00	0.00
79	472500.00	711000.00	0.00
80	472500.00	711000.00	0.00
81	472500.00	711000.00	0.00
82	472500.00	711000.00	0.00
83	472500.00	711000.00	0.00
84	472500.00	711000.00	0.00
85	472500.00	711000.00	0.00
86	472500.00	711000.00	0.00
87	472500.00	711000.00	0.00
88	472500.00	711000.00	0.00
89	472500.00	711000.00	0.00
90	472500.00	711000.00	0.00
91	472500.00	711000.00	0.00
92	472500.00	711000.00	0.00
93	472500.00	711000.00	0.00
94	472500.00	711000.00	0.00
95	472500.00	711000.00	0.00
96	472500.00	711000.00	0.00
97	472500.00	711000.00	0.00
98	472500.00	711000.00	0.00
99	472500.00	711000.00	0.00
100	472500.00	711000.00	0.00

Suprafata total masurata = 3729.00 mp  
Suprafata din act = mp

Executanti,  
BAZGAN ION  
Data 30.03.2011  
CERTIFICAT DE AUTORIZARE  
Seria 90-15-F-N-0007  
BAZGAN ION  
CATEGORIA 5




645500

565300

645500

Nr. cadastru		Sursa informațională		Adresa imobilului	
Cartea Funciară nr.		873.00		Mama, Bercan, nr. Miorita, bl. 76	
Nr. CI		Categorie de folosință		Mentenanță	
1		CC		Zona verde	
2		CC		Zona verde	
3		CC		Zona verde	
4		CC		Zona verde	
5		CC		Zona verde	
6		CC		Zona verde	
7		CC		Zona verde	
8		CC		Zona verde	
9		CC		Zona verde	
10		CC		Zona verde	
Total		873.00		873.00	
Căd. orient.		Sursă de informații		Baza de referință la construire	
1		Sursă de informații		Baza de referință la construire	
2		Sursă de informații		Baza de referință la construire	
3		Sursă de informații		Baza de referință la construire	
4		Sursă de informații		Baza de referință la construire	
5		Sursă de informații		Baza de referință la construire	
6		Sursă de informații		Baza de referință la construire	
7		Sursă de informații		Baza de referință la construire	
8		Sursă de informații		Baza de referință la construire	
9		Sursă de informații		Baza de referință la construire	
10		Sursă de informații		Baza de referință la construire	
Total		873.00		873.00	



ȘTIPIȚ  
Nu ștergeți această linie.

646950

647000

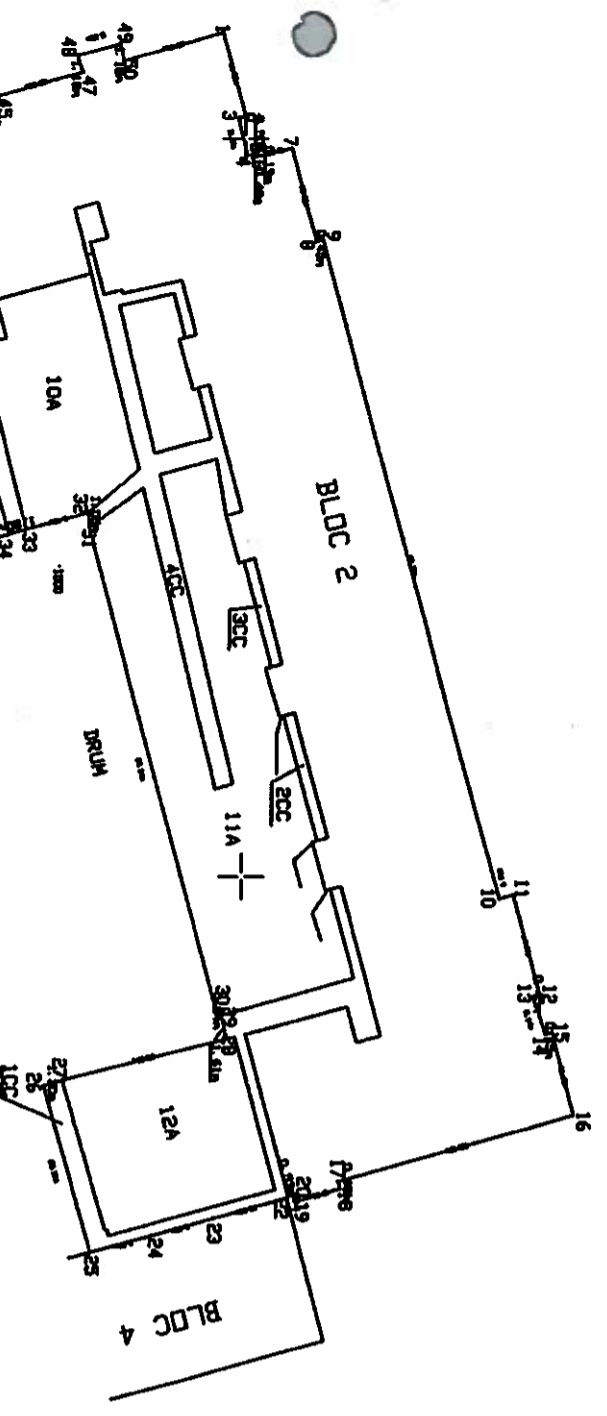
562650

S. 126

Plan de amplasament si delimitare a imobilului

Sc.1:500

Nr.cadastral	Suprafata constructi (mp)	Adresa imobilului
	1035	Mfm. Buceu Str. Letea Nr. 2
Cartea Funciara nr.		UAT Mfm. Buceu



646950

647000

562650

Nr.parcucla	Categorie de folosinta	Suprafata (mp)	A.Date referitoare la teren		Mentiiuni
			Valoarea de impozitare		
1	CC	59			Trotuar
2	CC	7			Trotuar
3	CC	6			Trotuar
4	CC	70			Trotuar
5	CC	56			Trotuar
6	CC	50			Trotuar
7	A	11			Spatiu Verde
8	A	110			Spatiu Verde
9	A	105			Spatiu Verde
10	A	112			Spatiu Verde
11	A	311			Spatiu Verde
12	A	128			Spatiu Verde
Total		1035			

Cod constr.	Suprafata construita la sol	B.Date referitoare la constructii	
		Valoarea de impozitare	Mentiiuni
Total			

Pct.	Nr.im	Etm	Inventar de coordonate		Pct.	Nr.im	Etm	Pct.	Nr.im	Etm
			Sistem de proiecte STRUCO 1970							
1	562580 195	64857 900	64708 857	65	56257 389	64855 916				
2	562580 646	64857 777	64708 101	66	56257 339	64855 917				
3	562580 102	64857 835	64708 976	67	56257 361	64855 917				
4	562580 989	64857 813	64708 794	68	56257 310	64855 935				
5	562580 859	64857 122	64857 576	69	56257 328	64857 182				
6	562580 132	64857 579	64857 918	90	56257 320	64857 199				
7	562580 1012	64702 653	64702 653	40	56257 305	64857 401				
8	562580 114	64702 644	64857 812	41	56257 304	64857 191				
9	562580 764	64702 350	64702 621	42	56257 313	64857 192				
10	562580 389	64702 211	64702 571	43	56257 283	64857 192				
11	562580 389	64702 110	64702 580	44	56257 283	64857 192				
12	562580 185	64702 104	64857 635	45	56257 283	64857 192				
13	562580 104	64702 582	64857 114	46	56257 283	64857 192				
14	562580 185	64702 582	64857 114	47	56257 283	64857 192				
15	562580 185	64702 582	64857 114	48	56257 283	64857 192				
16	562580 185	64702 582	64857 114	49	56257 283	64857 192				
17	562580 281	64857 775	64857 410	50	56257 283	64857 192				
18	562580 319	64857 110	64857 110	51	56257 283	64857 192				
19	562580 319	64857 110	64857 110	52	56257 283	64857 192				
20	562580 170	64857 518	64857 110	53	56257 283	64857 192				
21	562580 184	64857 397	64857 110	54	56257 283	64857 192				
22	562580 947	64857 257	64857 394	55	56257 283	64857 192				
23	562580 718	64857 121	64857 285	56	56257 283	64857 192				
24	562580 608	64857 870	64857 681	57	56257 283	64857 192				
25	562580 513	64857 989	64857 940	58	56257 283	64857 192				
26	562580 540	64857 535	64857 713	59	56257 283	64857 192				
27	562580 976	64857 516	64857 281	60	56257 283	64857 192				
28	562580 180	64857 640	64857 180	61	56257 283	64857 192				
29	562580 297	64857 284	64857 284	62	56257 283	64857 192				
30	562580 420	64857 420	64857 373	63	56257 283	64857 192				
31	562580 220	64857 185	64857 185	64	56257 283	64857 192				
32	562580 184	64857 516	64857 589	65	56257 283	64857 192				
33	562580 485	64857 249	64857 182	66	56257 283	64857 192				

Suprafata totala constructi = 1035 mp  
 Suprafata din set = mp

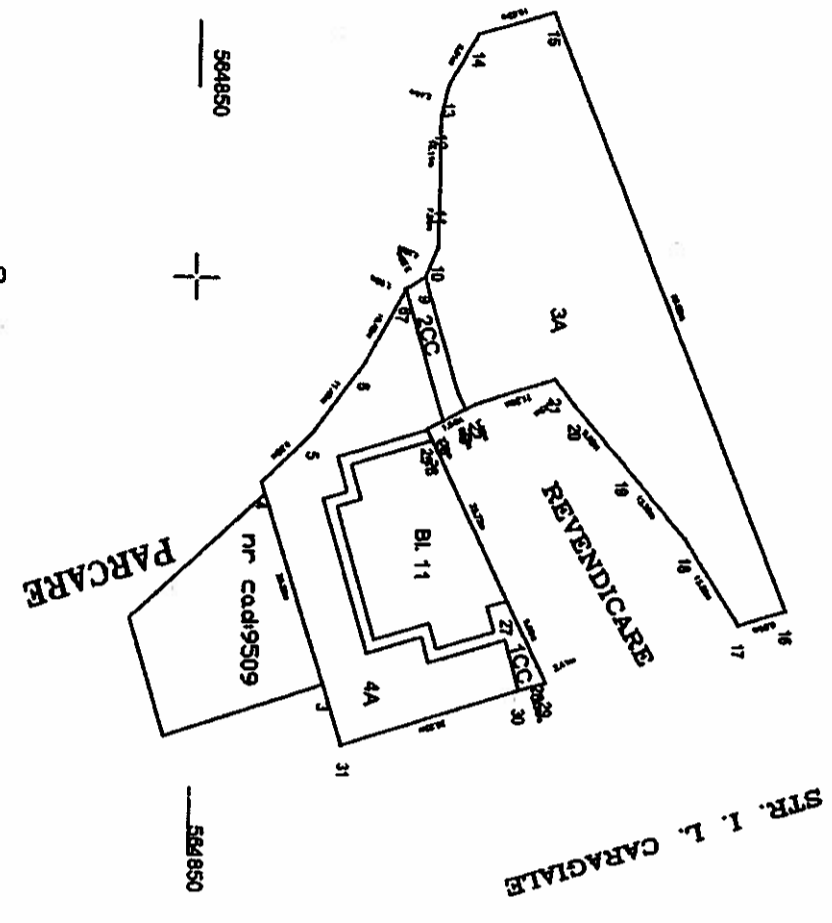
Se confirma suprafata din teren (pct) si tarcul terenului in baza de date

SECRETAR GENERAL  
 ALTECOP

STAN  
 Nu s-a check. NTR



S.P.H.L.P.  
Nu a fost delimitat  
avand doar  
L4



Plan de amplasament si delimitare a imobilului

Sc. 1 : 500

Nr. cadastral	Suprafata masurata	Adresa imobilului
	614,00	Mun. Bacau, str. I.L. Caragiale bloc. 11
Cartea Funciara nr.	UAT	Mun. Bacau

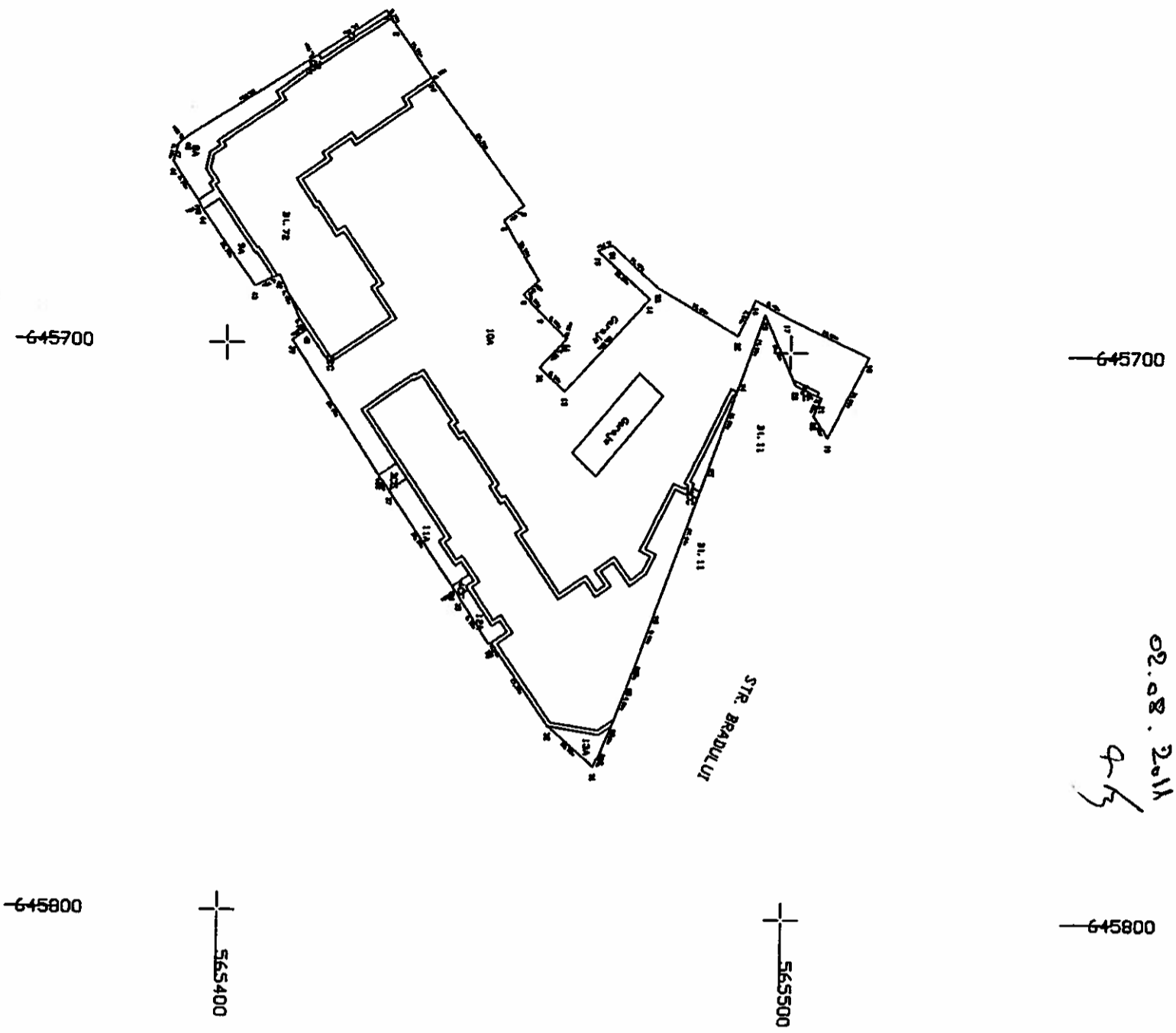
Nr. Crt.	Categorie de folcistina	Suprafata (mp)	Valoarea de impozitare	A. Date referitoare la teren	
				Meniuni	
1	CC	32,00		Trotuar	
2	CC	14,00		Trotuar	
3	A	406,00		Spatiu verde	
4	A	162,00		Spatiu verde	
<b>Total</b>		<b>614,00</b>			

Cod scolar	Suprafata somnuta la sol	B. Date referitoare la constructii	
		Valoarea de impozitare	Meniuni
<b>Total</b>			

Inventar de coordonate			
Sistem de proiectie STEREO 1970			
nr. punct	X	Y	Z
1	564835,000	61787,230	
2	564835,015	61787,170	
3	564835,030	61787,110	
4	564835,045	61787,050	
5	564835,060	61786,990	
6	564835,075	61786,930	
7	564835,090	61786,870	
8	564835,105	61786,810	
9	564835,120	61786,750	
10	564835,135	61786,690	
11	564835,150	61786,630	
12	564835,165	61786,570	
13	564835,180	61786,510	
14	564835,195	61786,450	
15	564835,210	61786,390	
16	564835,225	61786,330	
17	564835,240	61786,270	
18	564835,255	61786,210	
19	564835,270	61786,150	
20	564835,285	61786,090	
21	564835,300	61786,030	
22	564835,315	61785,970	
23	564835,330	61785,910	
24	564835,345	61785,850	
25	564835,360	61785,790	
26	564835,375	61785,730	
27	564835,390	61785,670	
28	564835,405	61785,610	
29	564835,420	61785,550	
30	564835,435	61785,490	
31	564835,450	61785,430	
32	564835,465	61785,370	
33	564835,480	61785,310	
34	564835,495	61785,250	
35	564835,510	61785,190	
36	564835,525	61785,130	
37	564835,540	61785,070	
38	564835,555	61785,010	
39	564835,570	61784,950	
40	564835,585	61784,890	
41	564835,600	61784,830	
42	564835,615	61784,770	
43	564835,630	61784,710	
44	564835,645	61784,650	
45	564835,660	61784,590	
46	564835,675	61784,530	
47	564835,690	61784,470	
48	564835,705	61784,410	
49	564835,720	61784,350	
50	564835,735	61784,290	
51	564835,750	61784,230	
52	564835,765	61784,170	
53	564835,780	61784,110	
54	564835,795	61784,050	
55	564835,810	61783,990	
56	564835,825	61783,930	
57	564835,840	61783,870	
58	564835,855	61783,810	
59	564835,870	61783,750	
60	564835,885	61783,690	
61	564835,900	61783,630	
62	564835,915	61783,570	
63	564835,930	61783,510	
64	564835,945	61783,450	
65	564835,960	61783,390	
66	564835,975	61783,330	
67	564835,990	61783,270	
68	564836,005	61783,210	
69	564836,020	61783,150	
70	564836,035	61783,090	
71	564836,050	61783,030	
72	564836,065	61782,970	
73	564836,080	61782,910	
74	564836,095	61782,850	
75	564836,110	61782,790	
76	564836,125	61782,730	
77	564836,140	61782,670	
78	564836,155	61782,610	
79	564836,170	61782,550	
80	564836,185	61782,490	
81	564836,200	61782,430	
82	564836,215	61782,370	
83	564836,230	61782,310	
84	564836,245	61782,250	
85	564836,260	61782,190	
86	564836,275	61782,130	
87	564836,290	61782,070	
88	564836,305	61782,010	
89	564836,320	61781,950	
90	564836,335	61781,890	
91	564836,350	61781,830	
92	564836,365	61781,770	
93	564836,380	61781,710	
94	564836,395	61781,650	
95	564836,410	61781,590	
96	564836,425	61781,530	
97	564836,440	61781,470	
98	564836,455	61781,410	
99	564836,470	61781,350	
100	564836,485	61781,290	



STAIR  
 No 12 an identifi.  
 cadastrului  
 02.08.2011  
 A/S



Plan de amplasament si delimitare a imobilului

Sc 1:1000


Nr. cadastral	Suprafata masurata	Adresa imobilului
	3868.00	Mun. Bacau, str. str. Mioritei nr. 70-72
Cartea Funciara nr.		UAT
		Mun. Bacau

Nr. Crt.	Categorie de folosinta	Suprafata (mp)	A.Date referitoare la teren		Mentuni
			Valoarea de impozitare		
1	CC	60.00			Trotuar
2	CC	69.00			Trotuar
3	CC	12.00			Trotuar
4	CC	7.00			Trotuar
5	CC	165.00			Trotuar
6	CC	4.00			Trotuar
7	A	13.00			Spatiu verde
8	A	114.00			Spatiu verde
9	A	56.00			Spatiu verde
10	A	3241.00			Spatiu verde
11	A	69.00			Spatiu verde
12	A	26.00			Spatiu verde
13	A	32.00			Spatiu verde
Total		3868.00			

Cod cont:	B.Date referitoare la constructii	
	Suprafata construita la sol	Valoarea de impozitare
Total		

Nr. pct	Inventar de coordonate		Nr. pct	Mentuni	
	X	Y		X	Y
1	565427.105	645641.009	28	565472.329	645758.257
2	565428.879	645643.658	29	565468.558	645765.556
3	565435.238	645652.842	30	565467.578	645770.534
4	565435.890	645653.239	31	565466.141	645773.432
5	565452.129	645674.856	32	565457.995	645768.416
6	565448.625	645677.521	33	565447.808	645751.885
7	565455.061	645688.002	34	565447.366	645752.190
8	565452.401	645688.494	35	565441.981	645743.845
9	565455.381	645687.877	36	565440.678	645742.140
10	565459.774	645698.028	37	565428.194	645725.554
11	565460.302	645703.401	38	565427.329	645722.914
12	565455.477	645707.524	39	565411.533	645698.264
13	565480.012	645690.935	40	565414.129	645687.467
14	565474.758	645682.481	41	565412.711	645685.417
15	565465.368	645690.780	42	565408.075	645687.758
16	565483.561	645693.814	43	565395.302	645689.814
17	565499.263	645700.607	44	565394.419	645676.683
18	565514.036	645714.917	45	565398.858	645675.033
19	565508.876	645710.873	46	565392.439	645668.232
20	565504.250	645707.990	47	565390.637	645665.185
21	565505.870	645705.733	48	565413.492	645650.082
22	565501.018	645683.387	49	565415.110	645648.044
23	565485.303	645704.380	50	565487.890	645681.500
24	565488.246	645745.472	51	565476.150	645687.160
25	565478.909	645745.472	52		645688.870
26	565473.629		53		
27					

Suprafata totala masurata = 3868.00mp  
 Suprafata din act = mp

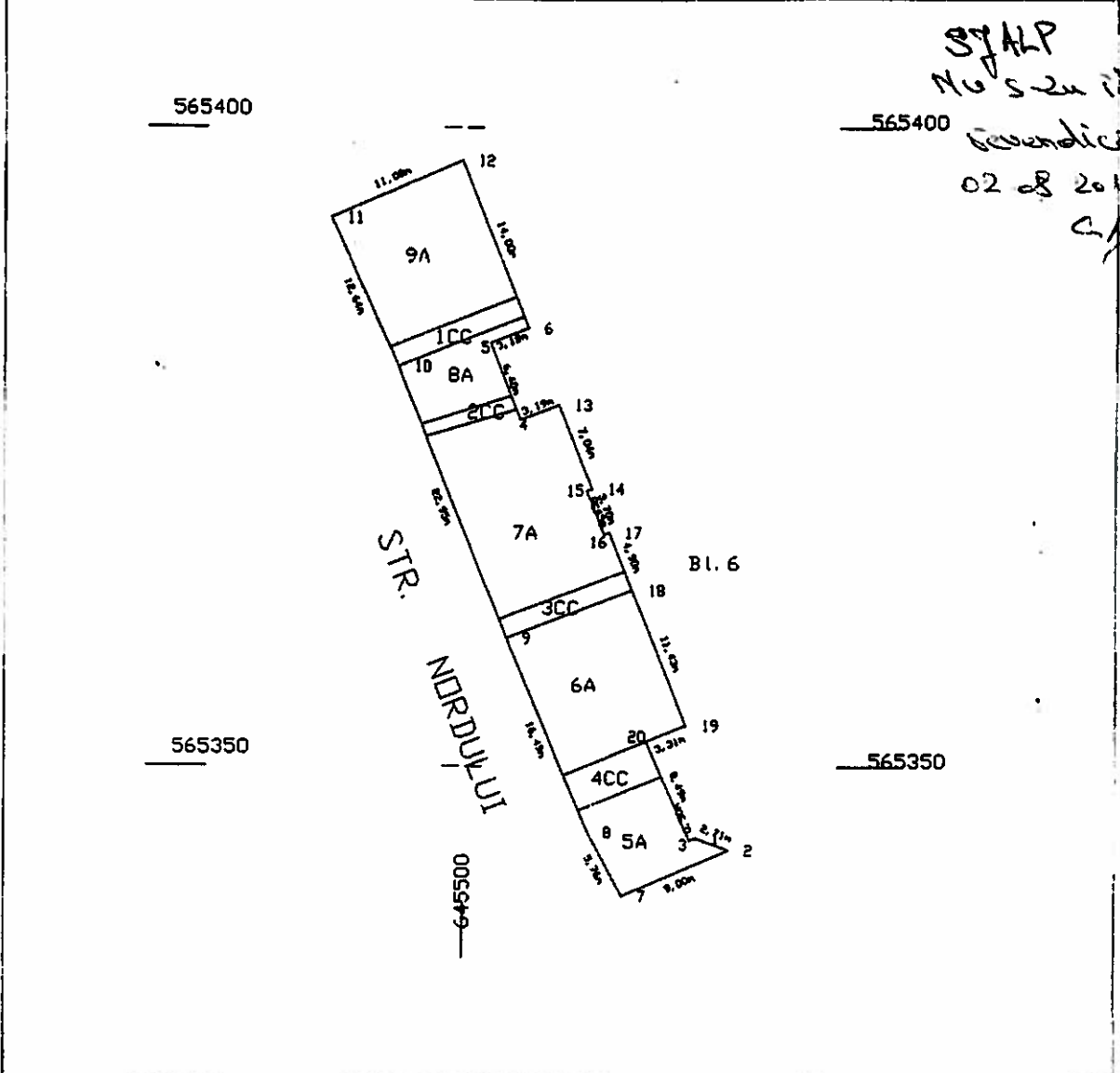


S. 130

Plan de amplasament si delimitare a imobilului  
Sc. I 500

Nr.cadastral	Suprafata masurata	Adresa imobilului	
	550 00mp	Mun. Bacau, str. Nordului nr. 6	
Cartea Funciara nr.		UAT	Mun. Bacau

SYALP  
Nu s-au identifi-  
cat revendicari  
02.08.2011  
C/S




A. Date referitoare la teren									
Nr Cii	Categorie de folosinta	Suprafata (mp)	Valoarea de impozitare	Mentiiuni	Nr Crt	Categorie de folosinta	Suprafata (mp)	Valoarea de impozitare	Alte surse
1	C.C.	770		teren	1	A	770		teren
2	C.C.	800		teren	2	A	800		teren
3	C.C.	170		teren	3	A	170		teren
4	C.C.	210		teren	4	A	210		teren
5	A	120		teren	5	A	120		teren
<b>Total</b>		<b>1470</b>					<b>1470</b>		

B. Date referitoare la constructii		
Cod constr	Suprafata constructii la sol	Valoarea de impozitare
<b>Total</b>		

Inventar de coordonate			
Sistem de proiectie STEREO 1970			
Pr.	Nim	Eim	
1	565344 585	645578 637	12
2	565343 478	645575 557	13
3	565342 186	645567 506	14
4	565377 275	645504 596	15
5	565383 233	645502 661	16
6	565384 301	645505 018	17
7	565338 730	645512 547	18
8	565344 844	645509 892	19
9	565380 038	645501 408	20
10	565381 718	645483 873	
11	565392 837	645488 738	



Suprafata totala masurata = 550 00 mp  
Suprafata din act = mp  
Se confirma suprafata din masuratori si introducerea imobilului in baza de date