



România  
Judetul Bacău  
Consiliul Local al Municipiului Bacău

**HOTĂRÂRE**

privind completarea H.C.L. nr.199/2003 prin care s-a însușit inventarul bunurilor care alcătuiesc domeniul privat al municipiului Bacău, în sensul înscrierii unor bunuri în domeniul privat al Municipiului Bacău, modificata și completata

**CONSILIUL LOCAL AL MUNICIPIULUI BACAU**

Avand in vedere:

- Prevederile art.4 și art.5(2) din Legea nr. 213/1998 privind proprietatea publică și regimul juridic al acesteia, actualizată;
- Prevederile art.47 și art.117 lit.,a” din Legea nr.215/2001, a administrației publice locale, republicată și ulterior modificată și completată;
- Prevederile H.C.L. nr.199/2003 prin care s-a însușit inventarul bunurilor care alcătuiesc domeniul privat al municipiului Bacău, modificată și completată;
- Referatul nr.78354/02.08.2011 al Serviciului Administrare și Inventarierea Patrimoniului, Fond Locativ și Indrumare Asociații de Proprietari din cadrul Primăriei Municipiului Bacău;
- Nota internă nr.491562/02.08.2011 al Serviciului Implementare Proiecte din cadrul Primăriei Municipiului Bacău;
- Expunerea de motive a Primarului Municipiului Bacău

În baza dispozițiilor art.36(2) lit. „c” și ale art.45(3) din Legea nr.215/2001, a administrației publice locale, republicată, ulterior modificată și completată,

**HOTARASTE**

**Art.1.** – (1) Se aprobă completarea H.C.L. nr.199/2003 prin care s-a însușit inventarul bunurilor care alcătuiesc domeniul privat al municipiului Bacău, modificata și completata, în sensul înscrierii la secțiunea „Alte terenuri” bunurile imobile-terenuri, prezentate în Anexa – „Lista Terenuri” - parte integranta din prezenta hotarare.

(2) Terenurile fac parte din proiectul „Creare și modernizare spații verzi în Municipiul Bacău”, fiind delimitate conform Planurilor de Situație, anexe la „Lista Terenuri”.

**Art.2.** – Toate celelalte prevederi ale H.C.L. nr.199/2003 prin care s-a însușit inventarul bunurilor care alcătuiesc domeniul privat al municipiului Bacău, modificată și completată, sunt și rămân în vigoare.

**Art.3.** - Hotărârea se comunică Direcției Economice, Serviciului Administrare și Inventarierea Patrimoniului, Fond Locativ și Indrumare Asociații de Proprietari și Serviciului Juridic și Aplicarea Legilor Proprietății din cadrul Primăriei Municipiului Bacău.

PREȘEDINTE DE ȘEDINȚĂ  
İRINA-DANIELA FLOREA



CONTRASEMNEAZĂ,  
SECRETARUL MUNICIPIULUI BACĂU  
NICOLAE-OVIDIU POPOVICI

NR. 264

DIN 05.08.2011

O.P., C.FI./A.M../Ex.1/Ds.I-A-4

LISTA TERENURILOR PROPUSE A FI INSCRISE IN DOMENIUL PRIVAT AL  
MUNICIPIULUI BACĂU

| Nr. Crt. | Amplasamentul terenului   | Suprafață |
|----------|---|-----------|
| 1.       | Teren situat pe str. Nordului, bl.4, conform planului de situație S1  | S=1073mp  |
| 2.       | Teren situat pe str. Nordului, bl.4, conform planului de situație S2  | S=467mp   |
| 3.       | Teren situat pe str. Mioritei, bl.24, conform planului de situație S3                                       | S=2111 mp |
| 4.       | Teren situat pe str. Bucovinei, bl.3, conform planului de situație S4                                       | S=260 mp  |
| 5.       | Teren situat pe str. Tipografilor, bl.6, bl.8, str.Mioritei bl.25, conform planului de situație S5          | S=1193 mp |
| 6.       | Teren situat pe str. Mioritei, bl.23, bl.25 conform planului de situație S6                                 | S=553mp   |
| 7.       | Teren situat pe str. Mioritei, bl.23, str.L.Luca bl.9, conform planului de situație S7                      | S= 574mp  |
| 8.       | Teren situat pe str. L.Luca bl.9, conform planului de situație S8   | S=334mp   |
| 9.       | Teren situat pe str. L.Luca bl.9, conform planului de situație S9   | S= 51mp   |
| 10.      | Teren situat pe str. Bucovinei bl.7, conform planului de situație S10                                       | S=477mp   |
| 11.      | Teren situat pe str.Bucovinei bl.7, conform planului de situație S11  | S=1061mp  |
| 12.      | Teren situat pe str. Mioriței bl.21, conform planului de situație S12                                       | S=644mp   |
| 13.      | Teren situat pe str.Mioriței bl.19, conform planului de situație S13  | S=435mp   |
| 14.      | Teren situat pe str. Mioriței bl.17, conform planului de situație S14                                       | S=84mp    |
| 15.      | Teren situat pe str. Martir Crișan bl.9, conform planului de situație S15                                   | S=893mp   |
| 16.      | Teren situat pe str. Mioriței bl.17, conform planului de situație S16                                       | S=1574mp  |
| 17.      | Teren situat pe str. Martir Crișan bl.9,bl.11 conform planului de situație S17                              | S=809mp   |
| 18.      | Teren situat pe str.Mioriței bl.15, bl.8, conform planului de situație S18                                  | S=2157mp  |
| 19.      | Teren situat pe str. Mioriței bl.13, conform planului de situație S19                                       | S=983mp   |
| 20.      | Teren situat pe str. Mioriței bl.19, conform planului de situație S20                                       | S=554mp   |
| 21.      | Teren situat pe str. Mioriței bl.13, conform planului de situație S21                                       | S=649mp   |
| 22.      | Teren situat pe str. Martir Horia bl.17, conform planului de situație S22                                   | S=170mp   |
| 23.      | Teren situat pe str. Martir Horia bl.17, conform planului de situație S23                                   | S=320mp   |
| 24.      | Teren situat pe str. Martir Cloșca bl.2, bl.4,bl.6,str.Martir Horia bl.15, conform planului de situație S24 | S=3459mp  |
| 25.      | Teren situat pe str. Mioriței bl.31, bl.33, conform planului de situație S25                                | S=828mp   |
| 26.      | Teren situat pe str. Mioriței bl.31, bl.37, conform planului de situație S26                                | S=2505mp  |
| 27.      | Teren situat pe str. Prieteniei bl.2, bl.4, conform planului de situație S27                                | S=1781mp  |
| 28.      | Teren situat pe str. Mioriței bl.22, bl.24, conform planului de situație S28                                | S=4082mp  |
| 29.      | Teren situat pe str. Mioriței bl.12, conform planului de situație S29                                       | S=478mp   |
| 30.      | Teren situat pe str. Mioriței bl.11, bl.20, conform planului de situație S30                                | S=1272mp  |
| 31.      | Teren situat pe str. Logofăt Tăutu bl.3, conform planului de situație S31                                   | S=656mp   |
| 32.      | Teren situat pe str. B.Națională bl.39, bl.41 conform planului de situație S32                              | S=1491mp  |
| 33.      | Teren situat pe str. Logofăt Tăutu bl.1, conform planului de situație S33                                   | S=179mp   |
| 34.      | Teren situat pe str. Mioriței bl.43, conform planului de situație S34                                       | S=2725mp  |
| 35.      | Teren situat pe str. Logofăt Tăutu bl.1,str.Neagoc Vodă bl.14, conform planului de situație S35             | S=740mp   |
| 36.      | Teren situat pe str. Logofăt Tăutu, conform planului de situație S36  | S=267mp   |

|     |  |          |
|-----|--|----------|
| 37. | Teren situat pe str. Mioriței bl.42. conform planului de situație S38                              | S=4474mp |
| 38. | Teren situat pe str. I.I. Caragiale bl.9. conform planului de situație S38                         | S=819mp  |
| 39. | Teren situat pe str. Milecov bl.4. conform planului de situație S39                                | S=1147mp |
| 40. | Teren situat pe str. Mioriței bl.5. conform planului de situație S40                               | S=1823mp |
| 41. | Teren situat pe str. Nordului bl.2. bl.70. conform planului de situație S41                        | S=1201mp |
| 42. | Teren situat pe str. Stadionului bl.32. str. Milecov bl.106. conform planului de situație S42      | S=2355mp |
| 43. | Teren situat pe str. Milecov. bl.128. bl.130 str. Al. Russo nr.27 conform planului de situație S43 | S=6125mp |
| 44. | Teren situat pe str. Milecov bl.132. conform planului de situație S44                              | S=1207mp |
| 45. | Teren situat pe str. Mioriței bl.26. bl.28. bl.30. bl.32. conform planului de situație S45         | S=4736mp |
| 46. | Teren situat pe str. Mioriței bl.68. str. Bradului bl.48. conform planului de situație S46         | S=2343mp |
| 47. | Teren situat pe str. Milecov. bl.53-55 conform planului de situație S47                            | S=103mp  |
| 48. | Teren situat pe str. Mioriței bl.3. conform planului de situație S48                               | S=15mp   |
| 49. | Teren situat pe str. Slănicului bl.4. bl.6 conform planului de situație S49                        | S=1398mp |
| 50. | Teren situat pe str. Mioriței bl.5. conform planului de situație S50                               | S=198mp  |
| 51. | Teren situat pe str. Mioriței bl.44. conform planului de situație S51                              | S=1508mp |
| 52. | Teren situat pe str. Mioriței bl.46. conform planului de situație S52                              | S=319mp  |
| 53. | Teren situat pe str. Mioriței bl.3. conform planului de situație S53                               | S=18mp   |
| 54. | Teren situat pe str. Mioriței bl.3. conform planului de situație S54                               | S=36mp   |
| 55. | Teren situat pe str. Mioriței bl.3. conform planului de situație S55                               | S=29mp   |
| 56. | Teren situat pe str. Mioriței bl.3. conform planului de situație S56                               | S=61mp   |
| 57. | Teren situat pe str. Mioriței bl.2. conform planului de situație S57                               | S=27mp   |
| 58. | Teren situat pe str. Mioriței bl.10. conform planului de situație S58                              | S=20mp   |
| 59. | Teren situat pe str. Mioriței bl.10. conform planului de situație S59                              | S=23mp   |
| 60. | Teren situat pe str. Mioriței bl.10. conform planului de situație S60                              | S=9mp    |
| 61. | Teren situat pe str. Mioriței bl.209. conform planului de situație S61                             | S=209mp  |
| 62. | Teren situat pe str. Milecov. bl.10 conform planului de situație S63                               | S=1501mp |
| 63. | Teren situat pe str. Milecov bl.126. conform planului de situație S64                              | S=1936mp |
| 64. | Teren situat pe str. Milecov bl.11. conform planului de situație S65                               | S=1283mp |
| 65. | Teren situat pe str. Milecov bl.116. conform planului de situație S66                              | S=1206mp |
| 66. | Teren situat pe str. Milecov bl.140. conform planului de situație S67                              | S=1597mp |
| 67. | Teren situat pe str. Milecov bl.1. conform planului de situație S68                                | S=606mp  |
| 68. | Teren situat pe str. Milecov bl.53-55. conform planului de situație S69                            | S=1861mp |
| 69. | Teren situat pe str. Milecov bl.53-55. conform planului de situație S70                            | S=557mp  |
| 70. | Teren situat pe str. Milecov. bl.55 conform planului de situație S71                               | S=175mp  |
| 71. | Teren situat pe str. Letea. conform planului de situație S72                                       | S=411mp  |
| 72. | Teren situat pe str. Letea. bl.2-4. conform planului de situație S73                               | S=639mp  |
| 73. | Teren situat pe str. Letea bl.2-4. conform planului de situație S74                                | S=707mp  |
| 74. | Teren situat pe str. Milecov nr.146. conform planului de situație S75                              | S=1728mp |
| 75. | Teren situat pe str. Mioriței bl.2. conform planului de situație S76                               | S=46mp   |
| 76. | Teren situat pe str. Mioriței bl.2 conform planului de situație S78                                | S=20mp   |
| 77. | Teren situat pe str. Mioriței bl.2. conform planului de situație S79                               | S=50mp   |
| 78. | Teren situat pe str. Mioriței. bl.3. conform planului de situație S80                              | S=66mp   |
| 79. | Teren situat pe str. Nicu I. nea bl.46. bl.48. conform planului de situație S81                    | S=1563mp |
| 80. | Teren situat pe str. Vadu Bistriței bl.54. conform planului de situație S82                        | S=57mp   |
| 81. | Teren situat pe str. Nicu I. nea bl.50. conform planului de situație S83                           | S=816mp  |
| 82. | Teren situat pe str. 9 Mai bl.31. conform planului de situație S84                                 | S=2313mp |
| 83. | Teren situat pe str. I.I. Caragiale bl.10. bl.13 conform planului de situație S85                  | S=1628mp |

|      |  |          |
|------|--|----------|
| 84.  | Feren situat pe str. Vadu Bistritei,bl.52,bl.44 conform planului de situatie S86                       | S=1390mp |
| 85.  | Feren situat pe str. Vadu Bistritei, bl.42, conform planului de situatie S87                           | S=409mp  |
| 86.  | Feren situat pe str. I.I. Caragiale bl.7, conform planului de situatie S88                             | S=773mp  |
| 87.  | Feren situat pe str. I.I. Caragiale bl.5, conform planului de situatie S89                             | S=1360mp |
| 88.  | Feren situat pe str. I.I. Caragiale bl.3, conform planului de situatie S90                             | S=592mp  |
| 89.  | Feren situat pe str. I.I. Caragiale bl.9, conform planului de situatie S91                             | S=685mp  |
| 90.  | Feren situat pe str. I.I. Caragiale bl.1, conform planului de situatie S92                             | S=1378mp |
| 91.  | Feren situat pe str. I.I. Caragiale bl.1, conform planului de situatie S93                             | S=120mp  |
| 92.  | Feren situat pe str. I.I. Caragiale bl.13, conform planului de situatie S94                            | S=80mp   |
| 93.  | Feren situat pe str. I.I. Caragiale bl.13, conform planului de situatie S95                            | S=15mp   |
| 94.  | Feren situat pe str. I.I. Caragiale bl.13, conform planului de situatie S96                            | S=204mp  |
| 95.  | Feren situat pe str. I.I. Caragiale bl.13, conform planului de situatie S97                            | S=89mp   |
| 96.  | Feren situat pe str. Milecov bl.8, conform planului de situatie S98                                    | S=1534mp |
| 97.  | Feren situat pe str. Milecov bl.124,bl.114, conform planului de situatie S99                           | S=2173mp |
| 98.  | Feren situat pe str. Milecov bl.7,bl.9, conform planului de situatie S100                              | S=3962mp |
| 99.  | Feren situat pe str. Milecov bl.118, conform planului de situatie S101                                 | S=3629mp |
| 100. | Feren situat pe str. M.I. Iliade bl.5,7,9,11,13 conform planului de situatie S102                      | S=4614mp |
| 101. | Feren situat pe str. Milecov bl.20,bl.36, conform planului de situatie S103                            | S=1499mp |
| 102. | Feren situat pe str. Milecov bl.67,69,75, conform planului de situatie S104                            | S=6791mp |
| 103. | Feren situat pe str. Mioritei bl.1,6,8, conform planului de situatie S105                              | S=4317mp |
| 104. | Feren situat pe str. Al.Russo bl.31,bl.29, conform planului de situatie S106                           | S=4745mp |
| 105. | Feren situat pe str. Milecov bl.112,bl.144, conform planului de situatie S107                          | S=6118mp |
| 106. | Feren situat pe str. 22 Decembrie bl.2,bl.4 conform planului de situatie S108                          | S=1207mp |
| 107. | Feren situat pe str. Mioritei bl.10, conform planului de situatie S109                                 | S=877mp  |
| 108. | Feren situat pe str. Log. Fautu bl.4, str. Costache Negri bl.8,bl.10 conform planului de situatie S110 | S=6582mp |
| 109. | Feren situat pe str. Milecov, conform planului de situatie S111  | S=157mp  |
| 110. | Feren situat pe str. Letea, conform planului de situatie S112  | S=701mp  |
| 111. | Feren situat pe str. Nordului,bl.3 conform planului de situatie S113                                   | S=1166mp |
| 112. | Feren situat pe str. Bucovinei bl.2, conform planului de situatie S114                                 | S=841mp  |
| 113. | Feren situat pe str. G. Bacovia, conform planului de situatie S115                                     | S=462mp  |
| 114. | Feren situat pe str. G. Bacovia nr.70 conform planului de situatie S116                                | S=147mp  |
| 115. | Feren situat pe str. Mioritei nr.29, conform planului de situatie S117                                 | S=575mp  |
| 116. | Feren situat pe str. Mioritei nr.74 conform planului de situatie S118                                  | S=98mp   |
| 117. | Feren situat pe str. Mioritei bl.78, conform planului de situatie S119                                 | S=561mp  |
| 118. | Feren situat pe str. Mioritei nr.31 conform planului de situatie S120                                  | S=166mp  |
| 119. | Feren situat pe str. Nordului nr.2, conform planului de situatie S121                                  | S=1195mp |
| 120. | Feren situat pe str. Mioritei bl.14, conform planului de situatie S122                                 | S=1749mp |
| 121. | Feren situat pe str. Mioritei, conform planului de situatie S123                                       | S=178mp  |
| 122. | Feren situat pe str. Milecov bl.108, conform planului de situatie S124                                 | S=3729mp |
| 123. | Feren situat pe str. Mioritei bl.76, conform planului de situatie S125                                 | S=873mp  |
| 124. | Feren situat pe str. Letea bl.2, conform planului de situatie S126                                     | S=1035mp |
| 125. | Feren situat pe str. Mioritei bl.2 conform planului de situatie S77                                    | S=27mp   |
| 126. | Feren situat pe str. I.I. Caragiale bl.11, conform planului de situatie S128                           | S=614mp  |
| 127. | Feren situat pe str. Mioritei nr.70-72, conform planului de situatie S129                              | S=3868mp |
| 128. | Feren situat pe str. Nordului bl.6, conform planului de situatie S130                                  | S=550mp  |

**PRESEDINTE DE SEDINTA  
FLOREA TRINA-DANIELA**

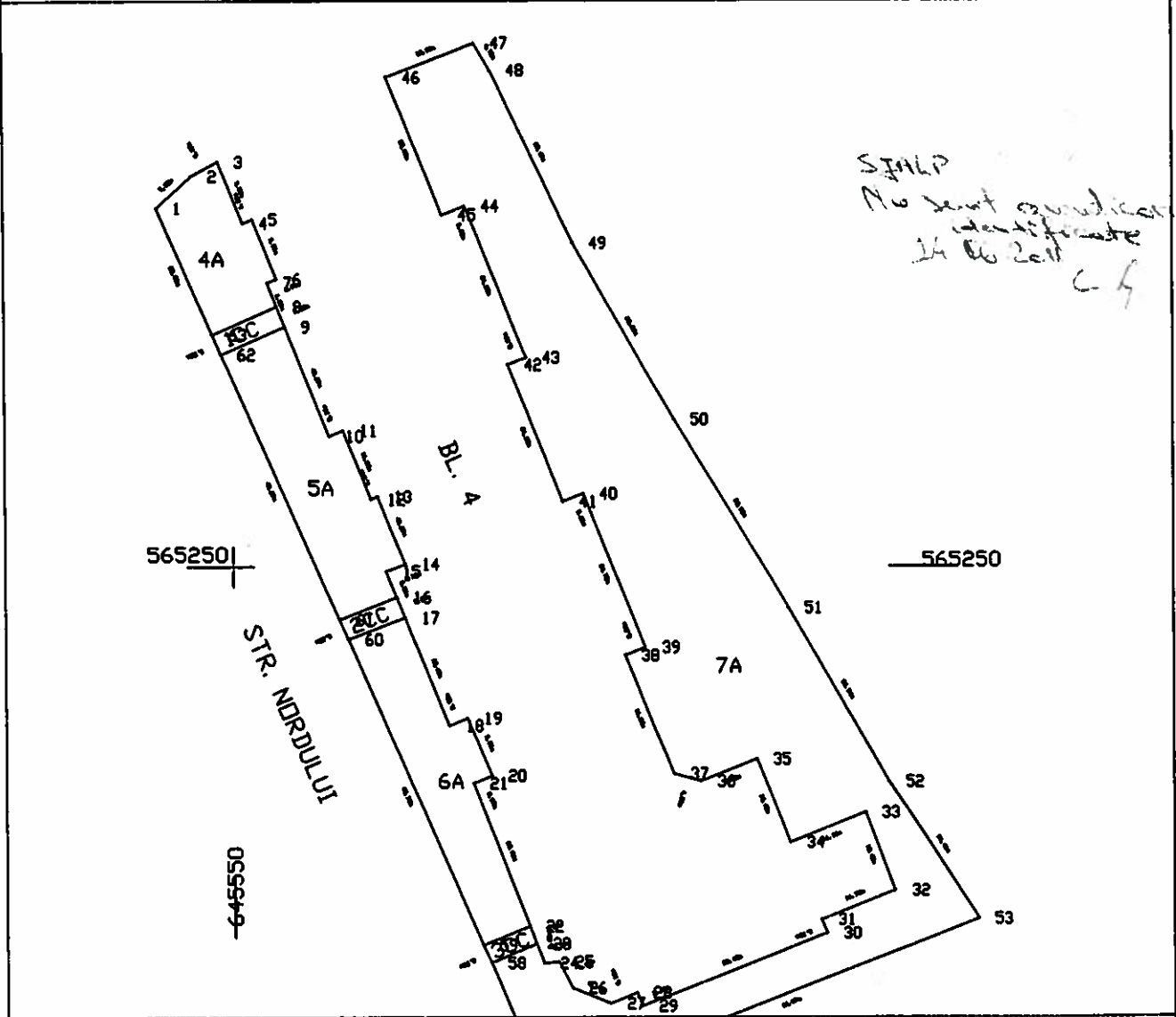


**CONTRASEMNEAZA,  
SECRETARUL MUNICIPIULUI BACAU  
NICOLAE-OVIDIU POPOVICI**

Plan de amplasament si delimitare a imobilului

Sc 1:500

|                     |                    |                                |            |
|---------------------|--------------------|--------------------------------|------------|
| Nr.cadastral        | Suprafata masurata | Adresa imobilului              |            |
|                     | 1073.00            | Mun. Bacau, str. Nordului bl 4 |            |
| Cartea Funciara nr. |                    | UAT                            | Mun. Bacau |



**A. Date referitoare la teren**

| Nr. Crt      | Categorie de folosinta | Suprafata (mp) | Valoarea de impozitare | Mentuni      | Nr. Crt | Categorie de folosinta | Suprafata (mp) | Valoarea de impozitare | Mentuni      |
|--------------|------------------------|----------------|------------------------|--------------|---------|------------------------|----------------|------------------------|--------------|
| 1            | CC                     | 8.00           |                        | Trotuar      | 5       | A                      | 118.00         |                        | Spatiu verde |
| 2            | CC                     | 7.00           |                        | Trotuar      | 6       | A                      | 109.00         |                        | Spatiu verde |
| 3            | CC                     | 5.00           |                        | Trotuar      | 7       | A                      | 761.00         |                        | Spatiu verde |
| 4            | A                      | 63.00          |                        | Spatiu verde |         |                        |                |                        |              |
| <b>Total</b> |                        |                |                        |              |         |                        | 1073.00        |                        |              |

**B. Date referitoare la constructii**

| Cod constr.  | Suprafata construita la sol | Valoarea de impozitare | Mentuni |
|--------------|-----------------------------|------------------------|---------|
| <b>Total</b> |                             |                        |         |

**Inventar de coordonate**  
Sistem de proiectie STEREO 1970

| Pct. | N(m)       | E(m)       | Pct. | N(m)       | E(m)       | Pct. | N(m)       | E(m)       |
|------|------------|------------|------|------------|------------|------|------------|------------|
| 1    | 563276.839 | 645544.492 | 22   | 563233.306 | 645571.688 | 43   | 563265.639 | 645571.598 |
| 2    | 563279.216 | 645547.077 | 23   | 563221.787 | 645572.195 | 44   | 563276.962 | 645567.120 |
| 3    | 563280.270 | 645548.989 | 24   | 563220.347 | 645572.748 | 45   | 563276.297 | 645563.430 |
| 4    | 563275.671 | 645550.795 | 25   | 563220.442 | 645573.057 | 46   | 563286.560 | 645561.394 |
| 5    | 563275.932 | 645551.494 | 26   | 563218.483 | 645574.060 | 47   | 563285.116 | 645567.855 |
| 6    | 563271.512 | 645553.239 | 27   | 563217.334 | 645577.689 | 48   | 563287.077 | 645569.023 |
| 7    | 563271.236 | 645552.562 | 28   | 563218.123 | 645579.616 | 49   | 563274.195 | 645575.075 |
| 8    | 563269.434 | 645553.267 | 29   | 563217.127 | 645580.023 | 50   | 563261.022 | 645582.477 |
| 9    | 563267.951 | 645553.862 | 30   | 563222.587 | 645593.699 | 51   | 563246.930 | 645590.889 |
| 10   | 563259.771 | 645557.097 | 31   | 563223.600 | 645593.294 | 52   | 563233.922 | 645598.297 |
| 11   | 563260.181 | 645556.111 | 32   | 563225.794 | 645598.715 | 53   | 563223.675 | 645604.929 |
| 12   | 563255.053 | 645560.139 | 33   | 563231.628 | 645596.545 | 54   | 563212.500 | 645576.310 |
| 13   | 563255.264 | 645560.612 | 34   | 563229.379 | 645598.987 | 55   | 563211.832 | 645576.849 |
| 14   | 563250.204 | 645562.614 | 35   | 563235.616 | 645598.498 | 56   | 563211.532 | 645576.076 |
| 15   | 563249.645 | 645561.216 | 36   | 563233.962 | 645584.357 | 57   | 563210.494 | 645572.991 |
| 16   | 563247.720 | 645561.980 | 37   | 563234.508 | 645582.369 | 58   | 563220.363 | 645568.837 |
| 17   | 563246.204 | 645562.582 | 38   | 563243.371 | 645578.851 | 59   | 563221.680 | 645568.233 |
| 18   | 563238.109 | 645565.796 | 39   | 563243.970 | 645580.338 | 60   | 563244.565 | 645558.433 |
| 19   | 563238.668 | 645567.147 | 40   | 563255.476 | 645575.788 | 61   | 563246.040 | 645557.792 |
| 20   | 563234.367 | 645568.948 | 41   | 563254.881 | 645574.300 | 62   | 563265.882 | 645549.166 |
| 21   | 563233.808 | 645567.577 | 42   | 563265.097 | 645570.259 | 63   | 563267.368 | 645548.532 |

Suprafata totala masurata = 1073.00mp  
Suprafata din act = mp

Se confirma suprafata din masuratori si introducerea imobilului in baza de date

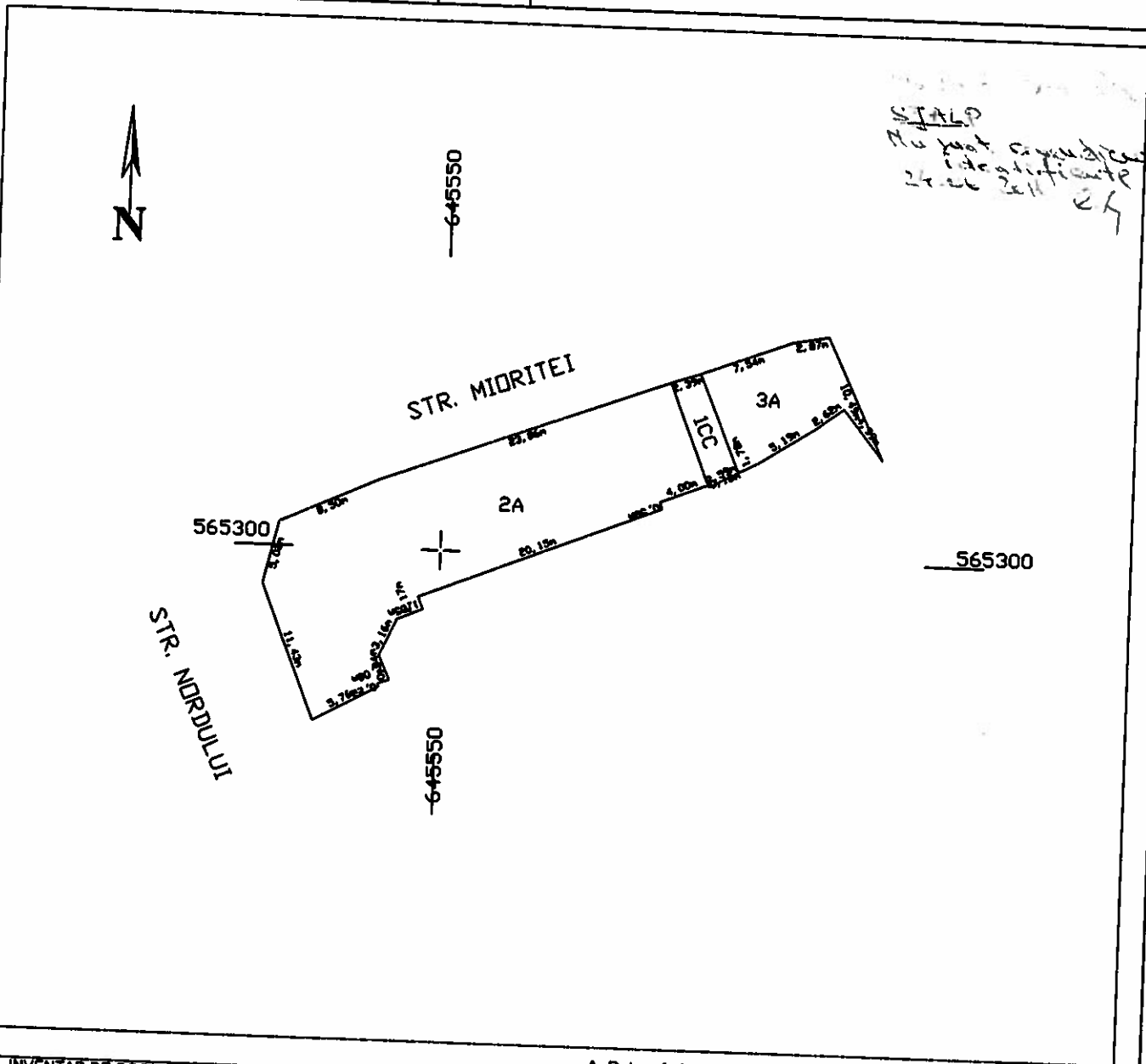
Executant:  
BAZGAN ST. IOAN  
Data: 29.04.2011

PLAN DE AMPLASAMENT SI DELIMITARE A IMOBILULUI  
Scara 1:500

ANEXA NR.11

S.2

|                     |                    |                              |
|---------------------|--------------------|------------------------------|
| Nr. cadastral       | Suprafata masurata | Adresa imobilului            |
|                     | 467.00mp           | Mun. Bacau St. Nordului bl.4 |
| Cartea Funciara nr. | UAT                | Bacau                        |



**INVENTAR DE COORDONATE**  
"Sistem de Proiectie Stereografica 1870"

| Nr. pt. | X        | Y        |
|---------|----------|----------|
| 1       | 6838.302 | 6838.000 |
| 2       | 6838.124 | 6838.511 |
| 3       | 6838.320 | 6838.411 |
| 4       | 6838.711 | 6838.300 |
| 5       | 6838.124 | 6838.411 |
| 6       | 6838.020 | 6838.300 |
| 7       | 6838.320 | 6838.411 |
| 8       | 6838.320 | 6838.411 |
| 9       | 6838.020 | 6838.300 |
| 10      | 6838.020 | 6838.300 |
| 11      | 6838.020 | 6838.300 |
| 12      | 6838.020 | 6838.300 |
| 13      | 6838.020 | 6838.300 |
| 14      | 6838.020 | 6838.300 |
| 15      | 6838.020 | 6838.300 |
| 16      | 6838.020 | 6838.300 |
| 17      | 6838.020 | 6838.300 |
| 18      | 6838.020 | 6838.300 |
| 19      | 6838.020 | 6838.300 |
| 20      | 6838.020 | 6838.300 |
| 21      | 6838.020 | 6838.300 |
| 22      | 6838.020 | 6838.300 |
| 23      | 6838.020 | 6838.300 |
| 24      | 6838.020 | 6838.300 |
| 25      | 6838.020 | 6838.300 |

**A. Date referitoare la teren**

| Nr. parcela  | Categoria de folosinta | Suprafata (mp) | Valoarea de impozitare (lei) | Mentiuni     |
|--------------|------------------------|----------------|------------------------------|--------------|
| 1            | CC                     | 21.00          |                              |              |
| 2            | A                      | 368.00         |                              | TROTUAR      |
| 3            | A                      | 78.00          |                              | SPATIU VERDE |
| <b>Total</b> |                        | <b>467.00</b>  |                              |              |

**B. Date referitoare la constructii**

| Cod constr.  | Suprafata construita la sol (mp) | Valoarea de impozitare (lei) | Mentiuni                        |
|--------------|----------------------------------|------------------------------|---------------------------------|
|              |                                  |                              | Suprafata constr. desfasurata = |
|              |                                  |                              | Suprafata constr. desfasurata = |
|              |                                  |                              | Suprafata constr. desfasurata = |
| <b>Total</b> |                                  |                              | Suprafata constr. desfasurata = |

Suprafata masurata = 467.00 mp  
Suprafata din act = mp

Executant:  
**P.F.A. BAZGAN ST. STEFAN**  
Data:

Receptionat:  
Se confirma suprafata din masuratori si introducerea imobilului in baza de date

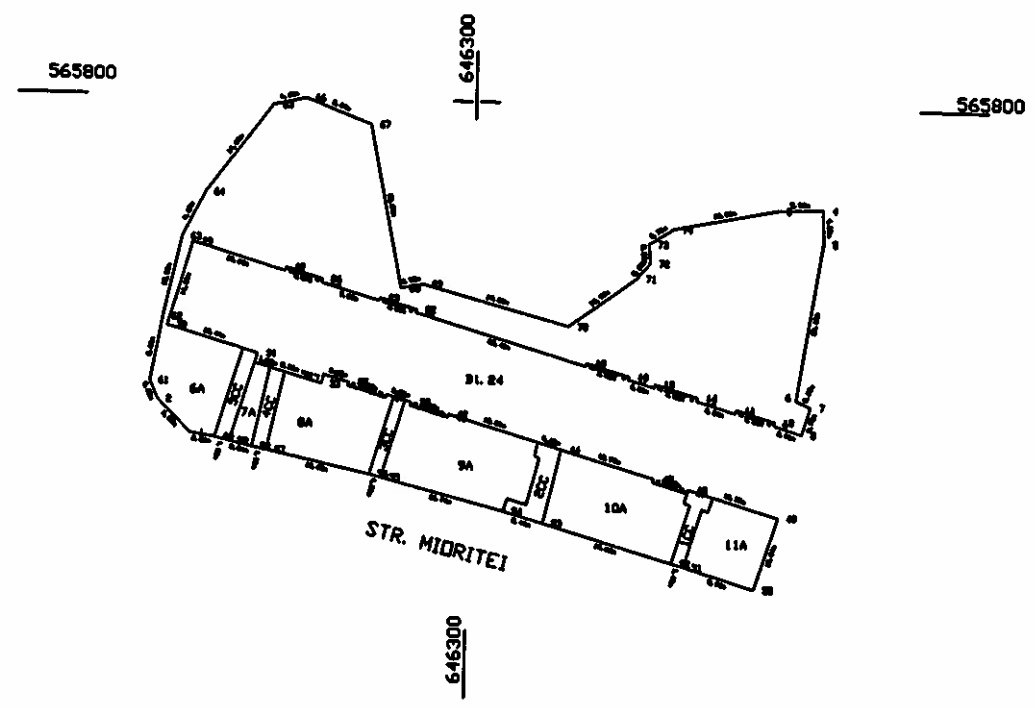
Plan de amplasament si delimitare a imobilului

Sc.1 :1000

S. 3

|                     |                    |                                 |            |
|---------------------|--------------------|---------------------------------|------------|
| Nr.cadastral        | Suprafata masurata | Adresa imobilului               |            |
|                     | 2111.00            | Mun. Bacau, str. Mioritei bl 24 |            |
| Cartea Funciara nr. |                    | UAT                             | Mun. Bacau |

STALP  
Nu sunt in plan  
identificati  
24 oct 2011



| A.Date referitoare la teren |                        |                |                        |              |          |                        |                |                        |              |
|-----------------------------|------------------------|----------------|------------------------|--------------|----------|------------------------|----------------|------------------------|--------------|
| Nr Crt                      | Categorie de folosinta | Suprafata (mp) | Valoarea de impozitare | Mentiiuni    | Nr. Crt. | Categorie de folosinta | Suprafata (mp) | Valoarea de impozitare | Mentiiuni    |
| 1                           | CC                     | 20.00          |                        | Trotuar      | 7        | A                      | 28.00          |                        |              |
| 2                           | CC                     | 32.00          |                        | Trotuar      | 8        | A                      | 154.00         |                        | Spatiu verde |
| 3                           | CC                     | 17.00          |                        | Trotuar      | 9        | A                      | 191.00         |                        | Spatiu verde |
| 4                           | CC                     | 21.00          |                        | Trotuar      | 10       | A                      | 177.00         |                        | Spatiu verde |
| 5                           | CC                     | 25.00          |                        | Trotuar      | 11       | A                      | 96.00          |                        | Spatiu verde |
| 6                           | A                      | 1350.00        |                        | Spatiu verde |          |                        |                |                        |              |
| Total                       |                        |                |                        |              |          |                        | 2111.00        |                        |              |

| B.Date referitoare la constructii |                             |                       |           |
|-----------------------------------|-----------------------------|-----------------------|-----------|
| Cod constr                        | Suprafata construita la sol | Valoare de impozitare | Mentiiuni |
| Total                             |                             |                       |           |

| Inventar de coordonate          |            |            |      |            |            |      |            |            |  |
|---------------------------------|------------|------------|------|------------|------------|------|------------|------------|--|
| Sistem de proiectie STEREO 1970 |            |            |      |            |            |      |            |            |  |
| Pct.                            | N(m)       | E(m)       | Pct. | N(m)       | E(m)       | Pct. | N(m)       | E(m)       |  |
| 1                               | 565755.217 | 646263.187 | 26   | 565776.011 | 646280.226 | 51   | 565758.748 | 646328.379 |  |
| 2                               | 565759.610 | 646258.814 | 27   | 565777.450 | 646275.366 | 52   | 565739.219 | 646326.768 |  |
| 3                               | 565786.482 | 646339.682 | 28   | 565777.004 | 646275.234 | 53   | 565744.179 | 646309.823 |  |
| 4                               | 565786.677 | 646345.662 | 29   | 565780.606 | 646263.067 | 54   | 565748.698 | 646304.631 |  |
| 5                               | 565782.177 | 646345.809 | 30   | 565769.464 | 646259.909 | 55   | 565749.626 | 646288.403 |  |
| 6                               | 565761.280 | 646342.730 | 31   | 565765.936 | 646271.838 | 56   | 565750.208 | 646286.889 |  |
| 7                               | 565760.485 | 646344.823 | 32   | 565764.703 | 646271.476 | 57   | 565753.134 | 646273.246 |  |
| 8                               | 565756.768 | 646343.585 | 33   | 565762.106 | 646280.312 | 58   | 565751.853 | 646271.296 |  |
| 9                               | 565757.877 | 646339.878 | 34   | 565761.327 | 646280.657 | 59   | 565754.189 | 646268.327 |  |
| 10                              | 565758.339 | 646339.982 | 35   | 565762.346 | 646283.973 | 60   | 565754.715 | 646266.407 |  |
| 11                              | 565759.866 | 646334.887 | 36   | 565761.915 | 646283.845 | 61   | 565762.037 | 646257.741 |  |
| 12                              | 565759.385 | 646334.744 | 37   | 565760.426 | 646288.879 | 62   | 565770.575 | 646259.306 |  |
| 13                              | 565760.901 | 646329.628 | 38   | 565760.857 | 646289.007 | 63   | 565761.268 | 646261.582 |  |
| 14                              | 565761.371 | 646329.764 | 39   | 565759.905 | 646292.229 | 64   | 565767.259 | 646264.519 |  |
| 15                              | 565763.024 | 646324.187 | 40   | 565759.473 | 646292.101 | 65   | 565798.041 | 646273.296 |  |
| 16                              | 565762.552 | 646324.048 | 41   | 565758.012 | 646297.039 | 66   | 565798.998 | 646277.588 |  |
| 17                              | 565763.555 | 646320.660 | 42   | 565758.444 | 646297.167 | 67   | 565796.685 | 646286.212 |  |
| 18                              | 565763.943 | 646320.775 | 43   | 565754.951 | 646308.975 | 68   | 565795.061 | 646290.587 |  |
| 19                              | 565765.607 | 646318.156 | 44   | 565754.046 | 646312.036 | 69   | 565775.647 | 646293.483 |  |
| 20                              | 565765.219 | 646318.041 | 45   | 565750.422 | 646324.286 | 70   | 565770.460 | 646321.497 |  |
| 21                              | 565771.862 | 646292.602 | 46   | 565749.960 | 646324.149 | 71   | 565777.011 | 646312.680 |  |
| 22                              | 565772.229 | 646292.711 | 47   | 565748.634 | 646328.630 | 72   | 565775.087 | 646321.163 |  |
| 23                              | 565773.675 | 646287.828 | 48   | 565749.097 | 646328.767 | 73   | 565781.637 | 646322.951 |  |
| 24                              | 565773.308 | 646287.719 | 49   | 565745.582 | 646340.650 | 74   | 565782.676 | 646326.108 |  |
| 25                              | 565775.565 | 646280.094 | 50   | 565735.980 | 646337.718 |      |            |            |  |

Executant,  
BAZGAN ST. IOAN  
Data : 29.04.2011

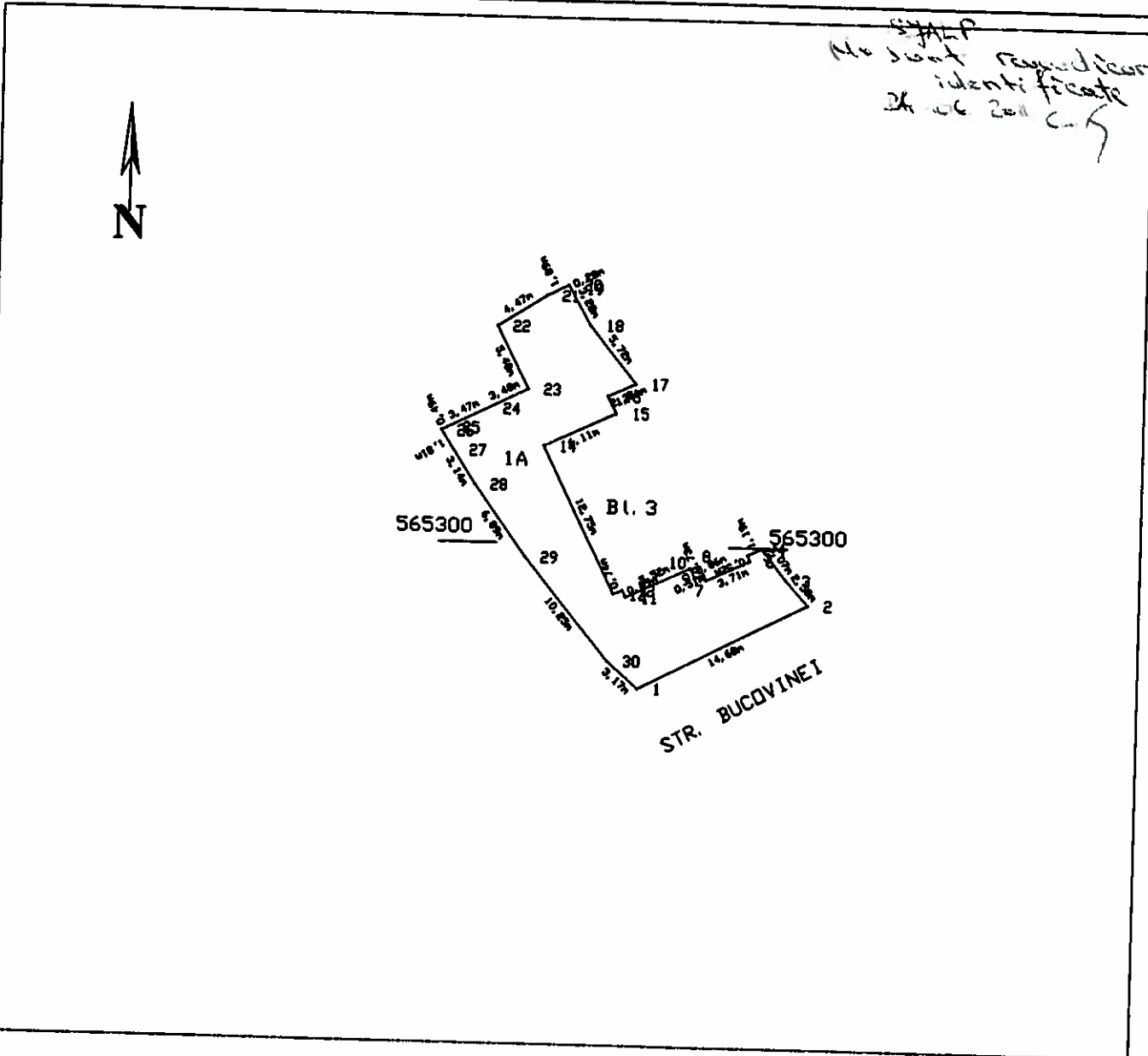
Suprafata total masurata = 2111.00mp  
Suprafata din act = mp  
Se confirma suprafata din masuratori si introducerea imobilului in baza de date

**PLAN DE AMPLASAMENT SI DELIMITARE A IMOBILULUI ANEXA NR.11**  
Scara 1: 500

S.4

|               |                    |                      |
|---------------|--------------------|----------------------|
| Nr. cadastral | Suprafata masurata | Adresa imobilului    |
|               | mp                 | Str, Bucovinei bl. 3 |

|                     |     |            |
|---------------------|-----|------------|
| Cartea Funciara nr. | UAT | Mun. Bacau |
|---------------------|-----|------------|



**INVENTAR DE COORDONATE**  
"Sistem de Proiectie Stereografica 1970"

| Nr. punct | X | Y |
|-----------|---|---|
| 1         |   |   |
| 2         |   |   |
| 3         |   |   |
| 4         |   |   |
| 5         |   |   |
| 6         |   |   |
| 7         |   |   |
| 8         |   |   |
| 9         |   |   |
| 10        |   |   |
| 11        |   |   |
| 12        |   |   |
| 13        |   |   |
| 14        |   |   |
| 15        |   |   |
| 16        |   |   |
| 17        |   |   |
| 18        |   |   |
| 19        |   |   |
| 20        |   |   |
| 21        |   |   |
| 22        |   |   |
| 23        |   |   |
| 24        |   |   |
| 25        |   |   |
| 26        |   |   |
| 27        |   |   |
| 28        |   |   |
| 29        |   |   |
| 30        |   |   |

Suprafata masurata = 260.00 mp  
Suprafata din act = mp

**A. Date referitoare la teren**

| Nr. parcela  | Categoria de folosinta | Suprafata (mp) | Valoarea de impozitare (lei) | Mentii                     |
|--------------|------------------------|----------------|------------------------------|----------------------------|
| 1            | A                      | 260.00         |                              | Terenul este imprejmuit cu |
| <b>Total</b> |                        | 260.00         |                              |                            |

**B. Date referitoare la constructii**

| Cod constr.  | Suprafata construita la sol (mp) | Valoarea de impozitare (lei) | Mentii                          |
|--------------|----------------------------------|------------------------------|---------------------------------|
|              |                                  |                              | Suprafata constr. desfasurata = |
|              |                                  |                              | Suprafata constr. desfasurata = |
|              |                                  |                              | Suprafata constr. desfasurata = |
| <b>Total</b> |                                  |                              | Suprafata constr. desfasurata = |

Executant: **P.F.A. BAZGAN ST. STEFAN**  
Receptionat:  
Data:

Se confirma suprafata din masuratori si introducerea imobilului in baza de date

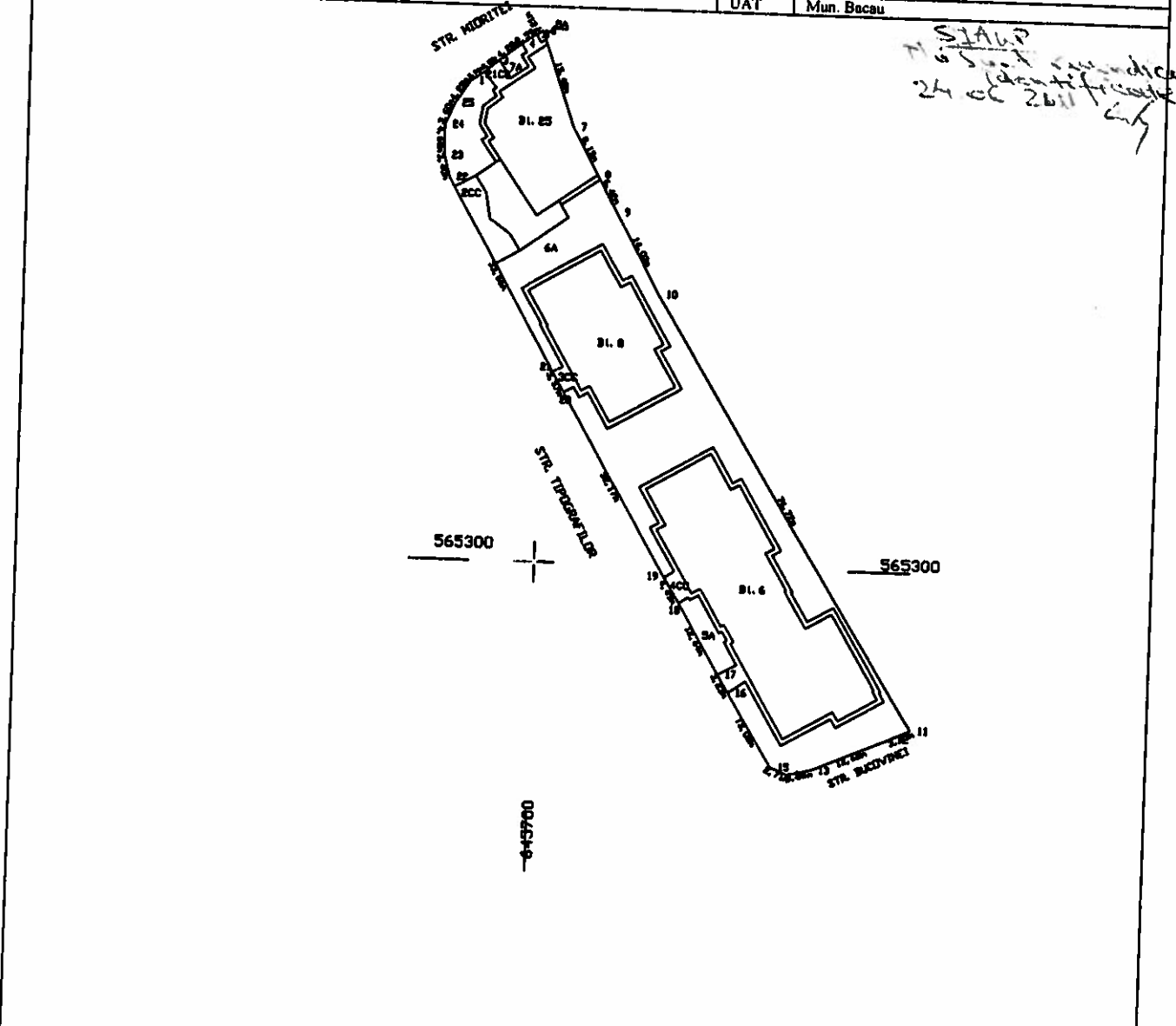


Plan de amplasament si delimitare a imobilului

S. 5

Sc 1:1000

|                     |                                  |  |
|---------------------|----------------------------------|--|
| Nr.cadastral        | Suprafata masurata<br>1193.00 mp | Adresa imobilului<br>Mun. Bacau, str. Tipografilor, bl.6.bl. 8<br>Mun. Bacau, str. Mioritei bl. 25 |
| Cartea Funciara nr. | UAT                              | Mun. Bacau   |



SIAPA  
Nu sunt suspendat  
24 de zile  
2011

| A. Date referitoare la teren |                        |                |                        |        |              |
|------------------------------|------------------------|----------------|------------------------|--------|--------------|
| Nr. Cn.                      | Categorie de folosinta | Suprafata (mp) | Valoarea de impozitare | Mentii |              |
| 1                            | CC                     | 32.00          |                        |        | Trotuar      |
| 2                            | CC                     | 46.00          |                        |        | Trotuar      |
| 3                            | CC                     | 63.00          |                        |        | Trotuar      |
| 4                            | CC                     | 117.00         |                        |        | Trotuar      |
| 5                            | A                      | 41.00          |                        |        | Spatiu verde |
| 6                            | A                      | 779.00         |                        |        | Spatiu verde |
| 7                            | A                      | 12.00          |                        |        | Spatiu verde |
| 8                            | A                      | 1.00           |                        |        | Spatiu verde |
| Total                        |                        | 1093.00        |                        |        |              |

| B. Date referitoare la constructii |                             |                        |
|------------------------------------|-----------------------------|------------------------|
| Cod constr                         | Suprafata construita la sol | Valoarea de impozitare |
| Total                              |                             |                        |

| Inventar de coordonate          |            |            |      |            |            |
|---------------------------------|------------|------------|------|------------|------------|
| Sistem de proiectie STEREO 1970 |            |            |      |            |            |
| Pct.                            | N(m)       | E(m)       | Pct. | N(m)       | E(m)       |
| 1                               | 565373.215 | 645688.167 | 14   | 565268.642 | 645739.337 |
| 2                               | 565374.596 | 645690.082 | 15   | 565269.701 | 645736.845 |
| 3                               | 565376.453 | 645692.302 | 16   | 565280.862 | 645730.033 |
| 4                               | 565379.047 | 645695.706 | 17   | 565283.635 | 645728.373 |
| 5                               | 565380.473 | 645697.864 | 18   | 565294.378 | 645722.109 |
| 6                               | 565381.158 | 645698.864 | 19   | 565298.219 | 645719.784 |
| 7                               | 565366.551 | 645703.977 | 20   | 565326.085 | 645703.712 |
| 8                               | 565359.407 | 645707.899 | 21   | 565329.174 | 645701.930 |
| 9                               | 565353.764 | 645710.966 | 22   | 565358.437 | 645695.288 |
| 10                              | 565341.436 | 645717.657 | 23   | 565361.723 | 645684.621 |
| 11                              | 565275.905 | 645757.552 | 24   | 565366.401 | 645684.394 |
| 12                              | 565274.489 | 645754.520 | 25   | 565369.709 | 645685.810 |
| 13                              | 565269.436 | 645742.893 |      |            |            |

Suprafata total masurata = 1093.00mp  
Suprafata din act = mp

Executant,

Data: 05.04.2011

BĂZGAN ST IOAN

Se confirma suprafata din masuratori si introducerea imobilului in baza de date

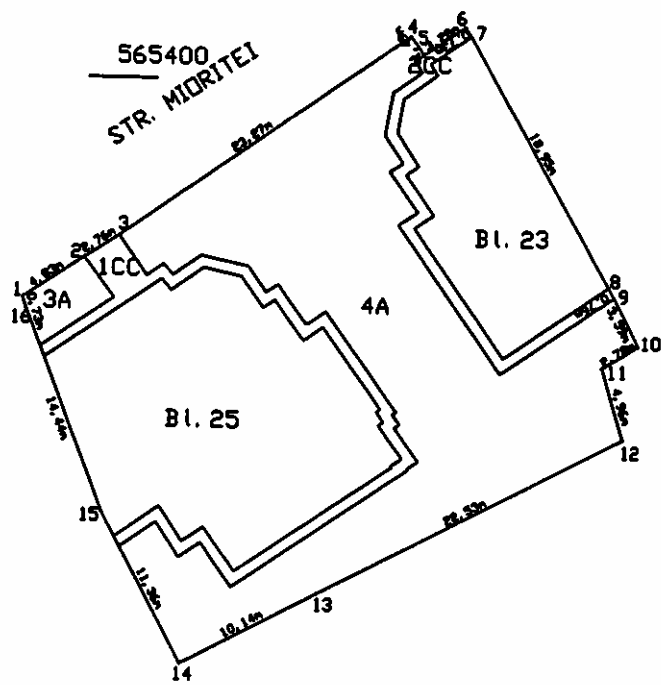
S.6

Plan de amplasament si delimitare a imobilului

Sc.1 :500

|                     |                    |   |
|---------------------|--------------------|---|
| Nr.cadastral        | Suprafata masurata | Adresa imobilului                       |
|                     | 553.00             | Mun. Bacau, str. Mioritei, bl.23,bl. 25 |
| Cartea Funciara nr. |                    | UAT   Mun. Bacau                        |

sgalp  
 Nu sunt realizate  
 24.06 2011  
 identificati ca  
 c-1



565400

645750

565350

565350

| A. Date referitoare la teren |                        |                |                        |             |
|------------------------------|------------------------|----------------|------------------------|-------------|
| Nr Crt                       | Categorie de folosinta | Suprafata (mp) | Valoarea de impozitare | Mentii      |
| 1                            | CC                     | 55.00          |                        | Trotuar     |
| 2                            | CC                     | 28.00          |                        | Trotuar     |
| 3                            | A                      | 18.00          |                        | Spata verde |
| 4                            | A                      | 432.00         |                        | Spata verde |
| <b>Total</b>                 |                        | <b>553.00</b>  |                        |             |

| B. Date referitoare la constructii |                             |                        |
|------------------------------------|-----------------------------|------------------------|
| Cod constr                         | Suprafata construita la sol | Valoarea de impozitare |
| <b>Total</b>                       |                             |                        |

| Inventar de coordonate          |            |            |
|---------------------------------|------------|------------|
| Sistem de proiectie STEREO 1970 |            |            |
| Pct.                            | E(m)       | N(m)       |
| 1                               | 565385.287 | 645704.890 |
| 2                               | 565386.017 | 645708.875 |
| 3                               | 565385.511 | 645711.200 |
| 4                               | 565403.062 | 645730.120 |
| 5                               | 565401.843 | 645730.978 |
| 6                               | 565403.717 | 645733.671 |
| 7                               | 565403.105 | 645734.075 |
| 8                               | 565386.621 | 645743.414 |
| 9                               | 565385.948 | 645743.761 |
| 10                              | 565382.758 | 645745.407 |
| 11                              | 565381.249 | 645743.074 |
| 12                              | 565378.490 | 645744.461 |
| 13                              | 565385.887 | 645724.578 |
| 14                              | 565381.065 | 645715.845 |
| 15                              | 565371.103 | 645710.279 |
| 16                              | 565384.580 | 645705.189 |

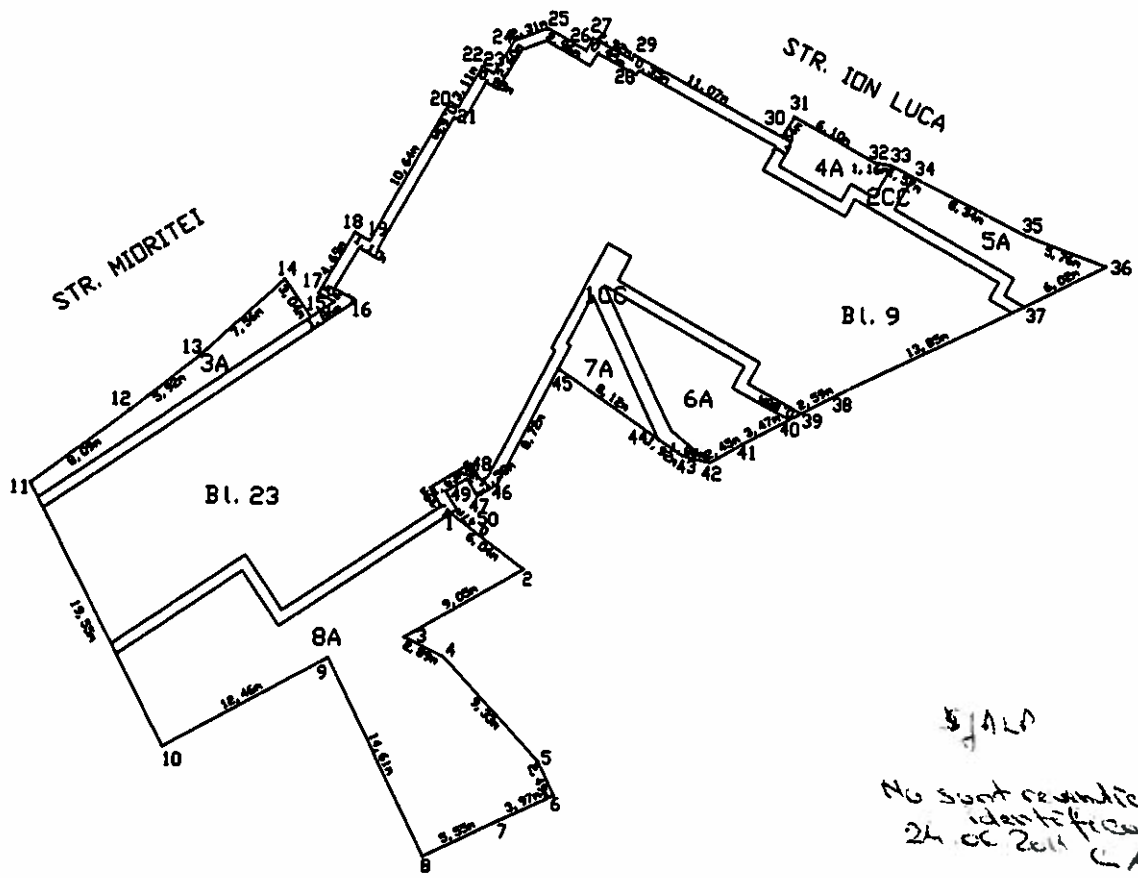
Executant,  
**BAZGAN ST. IOAN**  
 Data : 05.04.2011  
 Se confirma suprafata din masuratori si introducerea imobilului in baza de date

Suprafata total masurata = 553.00mp  
 Suprafata din act = mp

S. 7

Plan de amplasament si delimitare a imobilului  
Sc 1 : 1000

|                     |                    |   |
|---------------------|--------------------|---|
| Nr.cadastral        | Suprafata masurata | Adresa imobilului                                       |
| Cartea Funciara nr. | 574.00             | Mun. Bacau, str. Mioritei, bl. 23, str. Ion Luca, bl. 9 |
|                     |                    | UAT Mun. Bacau  |



565400

5/ALP  
Nu sunt realizate  
identificari  
24.06.2011

| A. Date referitoare la teren |                        | B. Date referitoare la constructii |                        |
|------------------------------|------------------------|------------------------------------|------------------------|
| Nr. Crt.                     | Categorie de folosinta | Suprafata (mp)                     | Valoarea de impozitare |
| 1                            | CC                     | 67.00                              |                        |
| 2                            | CC                     | 73.00                              |                        |
| 3                            | A                      | 39.00                              |                        |
| 4                            | A                      | 21.00                              |                        |
| 5                            | A                      | 39.00                              |                        |
| 6                            | A                      | 33.00                              |                        |
| 7                            | A                      | 22.00                              |                        |
| 8                            | A                      | 260.00                             |                        |
| <b>Total</b>                 |                        | <b>574.00</b>                      |                        |

| C. Inventar de coordonate |            | D. Sistem de proiectie STEREO 1970 |    |
|---------------------------|------------|------------------------------------|----|
| Pct.                      | E(m)       | N(m)                               |    |
| 1                         | 565430.502 | 645799.469                         | 26 |
| 2                         | 565428.894 | 645804.314                         | 27 |
| 3                         | 565422.181 | 645796.587                         | 28 |
| 4                         | 565420.935 | 645799.190                         | 29 |
| 5                         | 565414.117 | 645805.583                         | 30 |
| 6                         | 565411.875 | 645806.640                         | 31 |
| 7                         | 565410.138 | 645803.086                         | 32 |
| 8                         | 565407.825 | 645799.119                         | 33 |
| 9                         | 565420.701 | 645791.811                         | 34 |
| 10                        | 565414.523 | 645780.790                         | 35 |
| 11                        | 565431.888 | 645771.810                         | 36 |
| 12                        | 565438.884 | 645778.188                         | 37 |
| 13                        | 565440.818 | 645782.782                         | 38 |
| 14                        | 565445.813 | 645785.248                         | 39 |
| 15                        | 565443.328 | 645788.896                         | 40 |
| 16                        | 565444.384 | 645781.515                         | 41 |
| 17                        | 565444.847 | 645790.452                         | 42 |
| 18                        | 565449.031 | 645792.785                         | 43 |
| 19                        | 565448.488 | 645783.730                         | 44 |
| 20                        | 565457.833 | 645798.815                         | 45 |
| 21                        | 565457.338 | 645798.371                         | 46 |
| 22                        | 565480.248 | 645800.803                         | 47 |
| 23                        | 565459.802 | 645801.882                         | 48 |
| 24                        | 565482.034 | 645802.987                         | 49 |
| 25                        | 565482.884 | 645805.136                         | 50 |

| E. Valoarea de impozitare |                             | F. Mentii              |        |
|---------------------------|-----------------------------|------------------------|--------|
| Cod constr.               | Suprafata construita la sol | Valoarea de impozitare | Mentii |
| <b>Total</b>              |                             |                        |        |

| G. Exemplar      |            |
|------------------|------------|
| BAZGAN ST. IOAN  |            |
| Data: 01.05.2011 |            |
| 645807.721       | 645808.182 |
| 645810.785       | 645810.930 |
| 645820.714       | 645821.510 |
| 645826.877       | 645829.021 |
| 645829.437       | 645838.827 |
| 645842.338       | 645837.010 |
| 645824.620       | 645822.390 |
| 645821.589       | 645818.588 |
| 645816.480       | 645816.889 |
| 645813.072       | 645806.332 |
| 645802.457       | 645801.212 |
| 645800.474       | 645798.112 |
| 645798.652       |            |

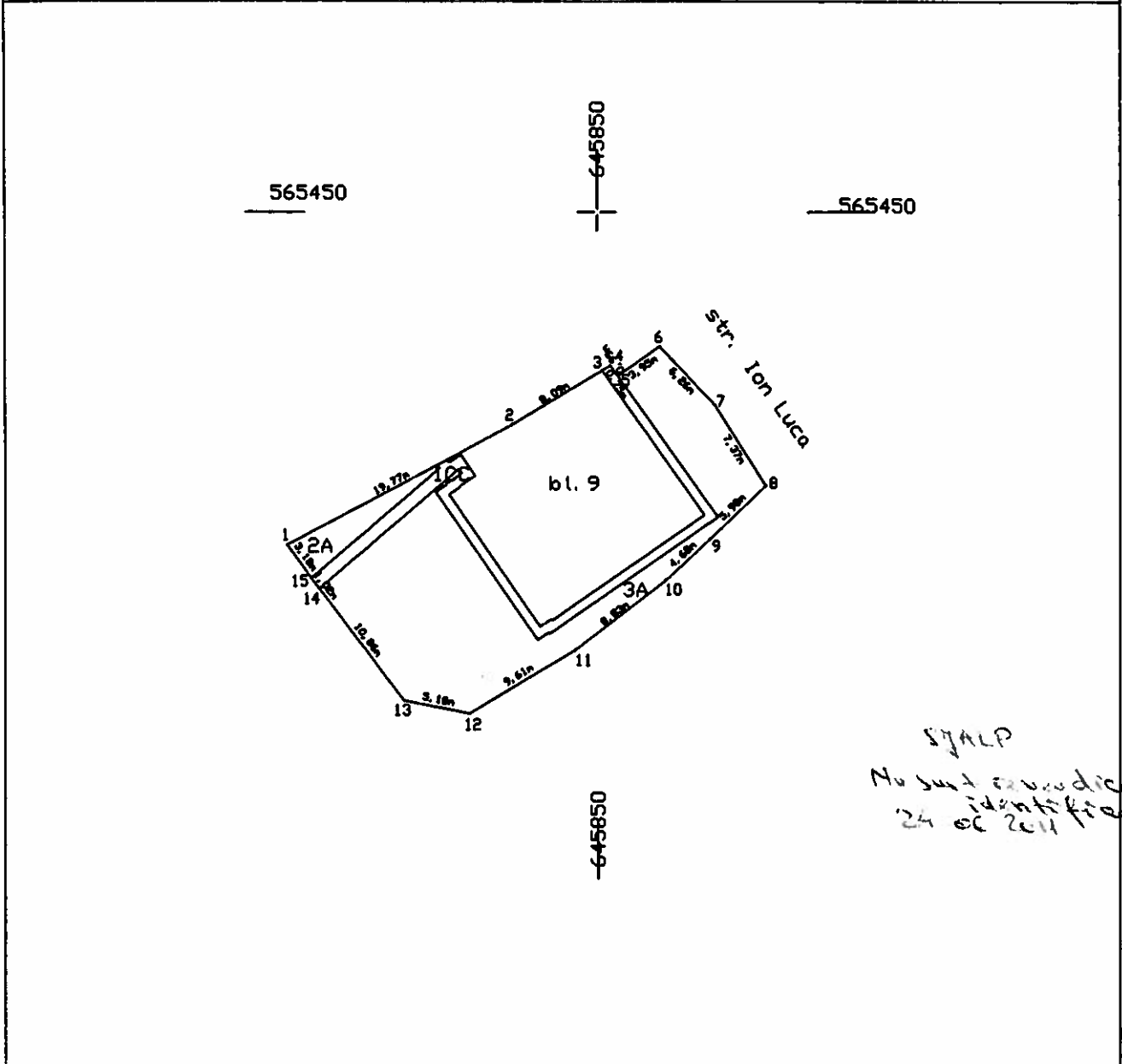
|                                      |   |
|--------------------------------------|---|
| Suprafata total masurata = 574.00 mp | Se confirma suprafata din masuratori si introducerea imobilului in baza de date |
| Suprafata din act = mp               |   |

S. 8

Plan de amplasament si delimitare a imobilului

Sc 1 :500

|                     |                    |                                  |            |
|---------------------|--------------------|----------------------------------|------------|
| Nr.cadastral        | Suprafata masurata | Adresa imobilului                |            |
|                     | 334.00             | Mun. Bacau, str. Ion Luca, bl. 9 |            |
| Cartea Funciara nr. |                    | UAT                              | Mun. Bacau |



A.Date referitoare la teren

| Nr. Cn. | Categorie de folosinta | Suprafata (mp) | Valoarea de impozitare | Mentii       |
|---------|------------------------|----------------|------------------------|--------------|
| 1       | CC                     | 50.00          |                        | Trotuar      |
| 2       | A                      | 23.00          |                        | Spatiu verde |
| 3       | A                      | 261.00         |                        | Spatiu verde |
| Total   |                        | 334.00         |                        |              |

B.Date referitoare la constructii

| Cod constr | Suprafata construita la sol | Valoarea de impozitare | Mentii |
|------------|-----------------------------|------------------------|--------|
| Total      |                             |                        |        |

Inventar de coordonate  
Sistem de proiectie STEREO 1970

| Pct. | E(m)       | N(m)       |
|------|------------|------------|
| 1    | 565424.097 | 645826.056 |
| 2    | 565433.471 | 645843.458 |
| 3    | 565437.870 | 645850.372 |
| 4    | 565438.080 | 645851.015 |
| 5    | 565437.250 | 645851.582 |
| 6    | 565439.548 | 645854.800 |
| 7    | 565434.868 | 645859.083 |
| 8    | 565428.705 | 645862.948 |
| 9    | 565424.518 | 645858.877 |
| 10   | 565421.328 | 645855.253 |
| 11   | 565415.900 | 645848.293 |
| 12   | 565410.949 | 645840.053 |
| 13   | 565411.973 | 645834.973 |
| 14   | 565420.890 | 645828.501 |
| 15   | 565421.499 | 645827.885 |

Executant,  
BAZGAN ST. IOAN

Data : 05.04.2011

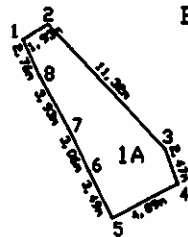
Se confirma suprafata din masuratori si introducerea imobilului in baza de date

Suprafata total masurata = 334.00mp  
Suprafata din act = mp

**Plan de amplasament si delimitare a imobilului**  
Sc.1 :500

|                     |                    |                                 |
|---------------------|--------------------|---------------------------------|
| Nr.cadastral        | Suprafata masurata | Adresa imobilului               |
|                     | 51.00              | Mun. Bacau, str Ion Luca, bl. 9 |
| Cartea Funciara nr. |                    | UAT   Mun. Bacau                |

SJALP  
Nu sunt coordonate  
identificate  
24 of 2011 C.F.



565400

565400

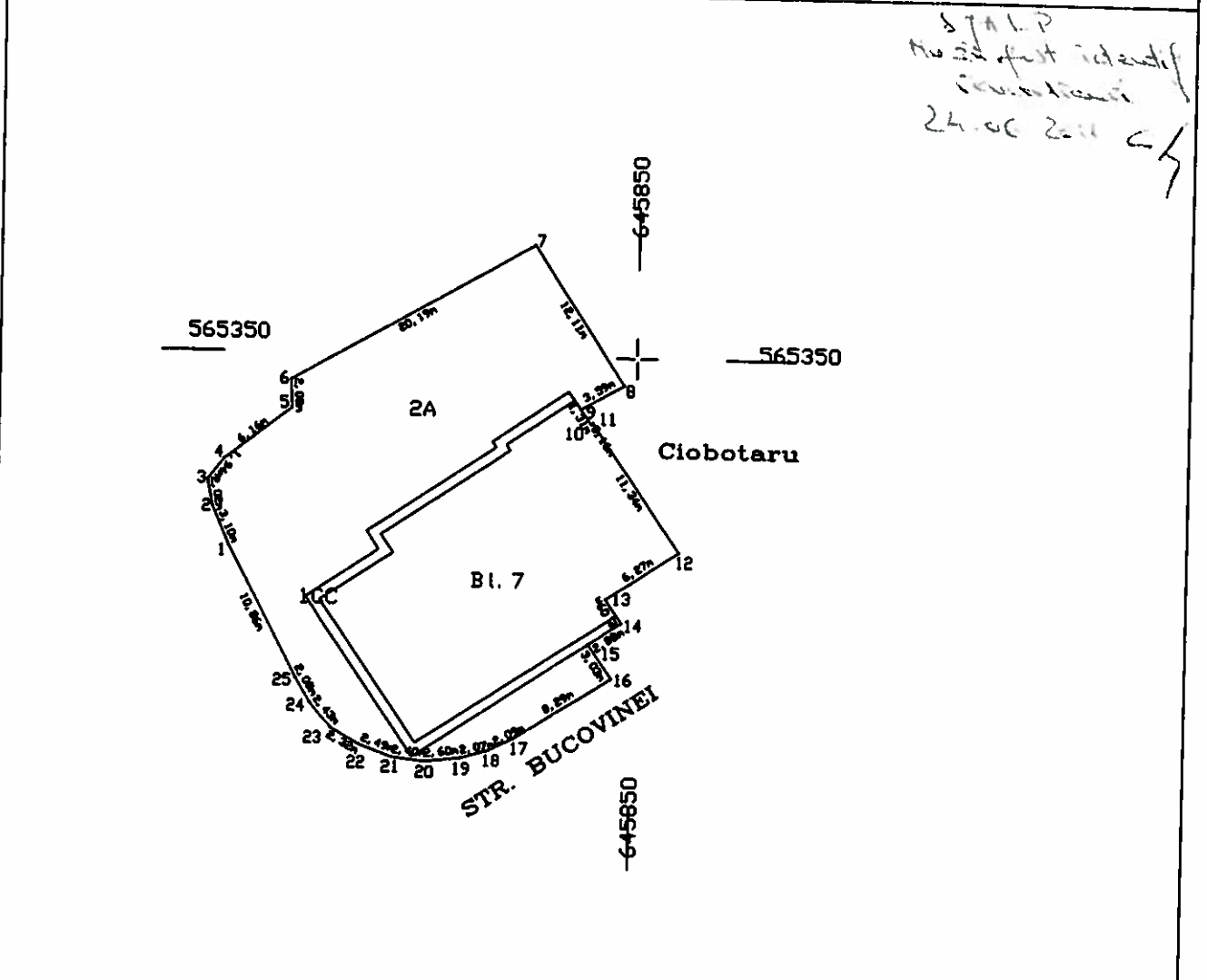
| A. Date referitoare la teren  |                             |                       |                        |   |
|---|-----------------------------|-----------------------|------------------------|---|
| Nr Crt  | Categorie de folosinta      | Suprafata (mp)        | Valoarea de impozitare | Mentii  |
| 1   | A                           | 51.00                 |                        | Spatiu verde  |
| <b>Total</b>  |                             | <b>51.00</b>          |                        |   |
| B. Date referitoare la constructii  |                             |                       |                        |   |
| Cod constr  | Suprafata construita la sol | Valoare de impozitare |                        | Mentii  |
| <b>Total</b>  |                             |                       |                        |   |
| Inventar de coordonate  |                             |                       |                        |   |
| Sistem de proiectie STEREO 1970   |                             |                       |                        |   |
| Pct.  | E(m)                        | N(m)                  |                        | Executanti,<br>BAZGAN ST. IOAN<br>Data : 05.04.2011 |
| 1   | 565420.722                  | 645820.773            |                        |   |
| 2   | 565421.767                  | 645822.399            |                        |   |
| 3   | 565413.476                  | 645830.100            |                        |   |
| 4   | 565411.149                  | 645830.925            |                        |   |
| 5   | 565408.847                  | 645826.614            |                        |   |
| 6   | 565411.975                  | 645825.071            |                        |   |
| 7   | 565414.743                  | 645823.763            |                        |   |
| 8   | 565418.209                  | 645821.917            |                        |   |
| Suprafata total masurata = 51.00mp  |                             |                       |                        |   |
| Suprafata din act = mp  |                             |                       |                        |   |
| Se confirma suprafata din masuratori si introducerea imobilului in baza de date |                             |                       |                        |   |

Plan de amplasament si delimitare a imobilului

Sc 1 : 500

|                     |                    |                                   |
|---------------------|--------------------|-----------------------------------|
| Nr.cadastral        | Suprafata masurata | Adresa imobilului                 |
| Cartea Funciara nr. | 477.00             | Mun. Bacau, str. Bucovinei, bl. 7 |
|                     |                    | UAT   Mun. Bacau                  |

STALP  
Nu s-a fost identificat  
construcția  
24.06.2011



| A. Date referitoare la teren |                        |                |                        |                         |
|------------------------------|------------------------|----------------|------------------------|-------------------------|
| Nr Crt                       | Categorie de folosinta | Suprafata (mp) | Valoarea de impozitare | Mentiiuni               |
| 1                            | CC                     | 42.00          |                        |                         |
| 2                            | A                      | 435.00         |                        | Trotuar<br>Spatiu verde |
| Total                        |                        | 477.00         |                        |                         |

| B. Date referitoare la constructii |                             |                        |
|------------------------------------|-----------------------------|------------------------|
| Cod constr                         | Suprafata construita la sol | Valoarea de impozitare |
| Total                              |                             |                        |

| Inventar de coordonate |                                 |            |
|------------------------|---------------------------------|------------|
| Pct.                   | Sistem de proiectie STEREO 1970 |            |
|                        | E(m)                            | N(m)       |
| 1                      | 565335.738                      | 645820.780 |
| 2                      | 565338.561                      | 645819.527 |
| 3                      | 565340.559                      | 645819.142 |
| 4                      | 565342.078                      | 645820.341 |
| 5                      | 565345.908                      | 645825.167 |
| 6                      | 565347.984                      | 645823.081 |
| 7                      | 565356.146                      | 645842.512 |
| 8                      | 565347.984                      | 645840.111 |
| 9                      | 565348.202                      | 645845.895 |
| 10                     | 565345.117                      | 645848.732 |
| 11                     | 565345.210                      | 645848.868 |
| 12                     | 565335.829                      | 645853.244 |
| 13                     | 565332.324                      | 645848.048 |
| 14                     | 565330.562                      | 645848.199 |
| 15                     | 565328.973                      | 645848.818 |
| 16                     | 565328.505                      | 645848.589 |
| 17                     | 565321.998                      | 645841.816 |
| 18                     | 565321.072                      | 645839.743 |
| 19                     | 565320.481                      | 645837.754 |
| 20                     | 565320.192                      | 645835.166 |
| 21                     | 565320.480                      | 645832.765 |
| 22                     | 565321.343                      | 645830.453 |
| 23                     | 565322.487                      | 645828.438 |
| 24                     | 565324.308                      | 645826.834 |
| 25                     | 565326.098                      | 645823.786 |

Executant,  
BAZGAN ST. IOAN  
Data : 05.04.2011

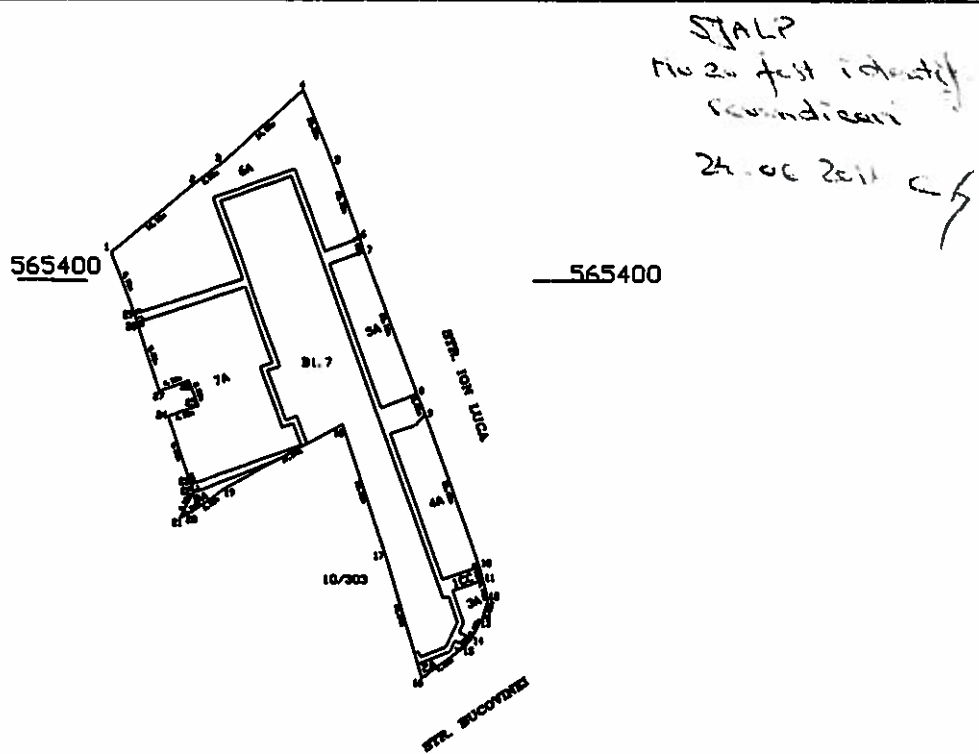
Suprafata total masurata = 477.00mp  
Suprafata din act = mp

Se confirma suprafata din masuratori si introducerea imobilului in baza de date

Plan de amplasament si delimitare a imobilului

Sc 1 : 1000

|                     |                    |                                   |            |
|---------------------|--------------------|-----------------------------------|------------|
| Nr.cadastral        | Suprafata masurata | Adresa imobilului                 |            |
|                     | 1061.00            | Mun. Bacau, str. Bucovinei, bl. 7 |            |
| Cartea Funciara nr. |                    | UAT                               | Mun. Bacau |



| A. Date referitoare la teren |                        |                |                        |              |
|------------------------------|------------------------|----------------|------------------------|--------------|
| Nr. Crt.                     | Categorie de folosinta | Suprafata (mp) | Valoarea de impozitare | Mentii       |
| 1                            | CC                     | 161.00         |                        | Trotuar      |
| 3                            | A                      | 8.00           |                        | Spatiu verde |
| 3                            | A                      | 22.00          |                        | Spatiu verde |
| 4                            | A                      | 108.00         |                        | Spatiu verde |
| 5                            | A                      | 100.00         |                        | Spatiu verde |
| 6                            | A                      | 334.00         |                        | Spatiu verde |
| 7                            | A                      | 313.00         |                        | Spatiu verde |
| 8                            | A                      | 13.00          |                        | Spatiu verde |
| <b>Total</b>                 |                        | <b>1061.00</b> |                        |              |

| B. Date referitoare la constructii |                             |                        |        |
|------------------------------------|-----------------------------|------------------------|--------|
| Cod constr.                        | Suprafata construita la sol | Valoarea de impozitare | Mentii |
| <b>Total</b>                       |                             |                        |        |

| Inventar de coordonate          |            |            |  |
|---------------------------------|------------|------------|--|
| Sistem de proiectie STEREO 1970 |            |            |  |
| Pct.                            | E(m)       | N(m)       |  |
| 1                               | 565403.709 | 045638.876 |  |
| 2                               | 565412.812 | 045649.881 |  |
| 3                               | 565415.489 | 045653.295 |  |
| 4                               | 565425.257 | 045664.182 |  |
| 5                               | 565415.736 | 045668.005 |  |
| 6                               | 565405.640 | 045671.602 |  |
| 7                               | 565403.820 | 045672.120 |  |
| 8                               | 565385.007 | 045679.112 |  |
| 9                               | 565382.235 | 045680.279 |  |
| 10                              | 565382.019 | 045687.439 |  |
| 11                              | 565380.221 | 045687.903 |  |
| 12                              | 565357.602 | 045688.552 |  |
| 13                              | 565355.092 | 045687.828 |  |
| 14                              | 565352.368 | 045696.375 |  |
| 15                              | 565351.451 | 045695.593 |  |
| 16                              | 565347.122 | 045679.823 |  |
| 17                              | 565363.476 | 045675.021 |  |
| 18                              | 565380.802 | 045688.355 |  |
| 19                              | 565372.594 | 045684.244 |  |
| 20                              | 565368.898 | 045648.047 |  |
| 21                              | 565368.390 | 045647.864 |  |
| 22                              | 565371.767 | 045648.871 |  |
| 23                              | 565372.891 | 045648.303 |  |
| 24                              | 565381.837 | 045646.296 |  |
| 25                              | 565383.357 | 045650.230 |  |
| 26                              | 565386.678 | 045648.038 |  |
| 27                              | 565385.284 | 045645.178 |  |
| 28                              | 565384.398 | 045642.241 |  |
| 29                              | 565385.517 | 045641.897 |  |

**Executant:**  
BACANST. IOAN

Data 05.04.2011

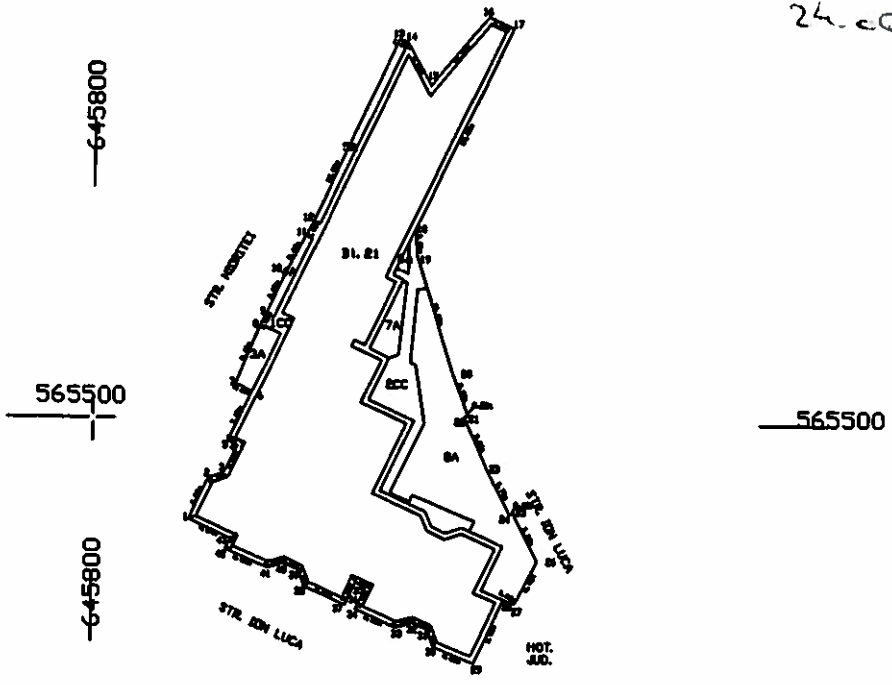
Se confirma suprafata din masuratori si introducerea imobilului in baza de date

Suprafata totala masurata = 1061.00mp  
Suprafata din act = mp

Plan de amplasament si delimitare a imobilului  
Sc.1 :1000

|                     |                    |                                    |
|---------------------|--------------------|------------------------------------|
| Nr.cadastral        | Suprafata masurata | Adresa imobilului                  |
| Cartea Funciara nr. | 644.00             | Mun. Bacau, str. Mioritei , Bl. 21 |
|                     |                    | UAT   Mun. Bacau                   |

SJALP  
Nu s-a fost identifi-  
cat avand in vedere  
24.06.2011



| A.Date referitoare la teren |                        |                |                        |              |
|-----------------------------|------------------------|----------------|------------------------|--------------|
| Nr. Crt.                    | Categorie de folosinta | Suprafata (mp) | Valoarea de impozitare | Mentiiuni    |
| 1                           | CC                     | 201.00         |                        | Trotuar      |
| 2                           | CC                     | 100.00         |                        | Trotuar      |
| 3                           | A                      | 22.00          |                        | Spatiu verde |
| 4                           | A                      | 13.00          |                        | Spatiu verde |
| 5                           | A                      | 27.00          |                        | Spatiu verde |
| 6                           | A                      | 3.00           |                        | Spatiu verde |
| 7                           | A                      | 23.00          |                        | Spatiu verde |
| 8                           | A                      | 255.00         |                        | Spatiu verde |
| <b>Total</b>                |                        | <b>644.00</b>  |                        |              |

| B.Date referitoare la constructii |                             |                        |
|-----------------------------------|-----------------------------|------------------------|
| Cod constr.                       | Suprafata construita la sol | Valoarea de impozitare |
|                                   |                             |                        |
| <b>Total</b>                      |                             |                        |

| Inventar de coordonate          |            |            |    | Estatant, RAZGAN ST. IOAN |            |
|---------------------------------|------------|------------|----|---------------------------|------------|
| Sistem de proiectie STEREO 1970 |            |            |    | Data: 01.05.2011          |            |
| Pct.                            | E(m)       | N(m)       |    |                           |            |
| 1                               | 565496.658 | 645812.764 | 23 | 565493.662                | 645851.627 |
| 2                               | 565492.127 | 645815.331 | 24 | 565487.720                | 645854.919 |
| 3                               | 565492.889 | 645817.386 | 25 | 565487.960                | 645855.343 |
| 4                               | 565496.621 | 645819.071 | 26 | 565481.531                | 645858.541 |
| 5                               | 565497.118 | 645817.800 | 27 | 565475.790                | 645855.690 |
| 6                               | 565503.714 | 645820.860 | 28 | 565476.389                | 645854.189 |
| 7                               | 565504.786 | 645818.745 | 29 | 565467.809                | 645850.338 |
| 8                               | 565512.591 | 645821.810 | 30 | 565470.010                | 645844.947 |
| 9                               | 565514.068 | 645822.531 | 31 | 565472.245                | 645844.093 |
| 10                              | 565519.788 | 645825.159 | 32 | 565473.123                | 645842.240 |
| 11                              | 565524.581 | 645827.693 | 33 | 565472.485                | 645840.013 |
| 12                              | 565526.369 | 645828.562 | 34 | 565474.870                | 645834.700 |
| 13                              | 565550.799 | 645839.721 | 35 | 565477.772                | 645836.003 |
| 14                              | 565550.384 | 645840.797 | 36 | 565478.387                | 645834.835 |
| 15                              | 565544.640 | 645843.899 | 37 | 565475.364                | 645833.282 |
| 16                              | 565553.880 | 645851.485 | 38 | 565477.794                | 645827.946 |
| 17                              | 565552.360 | 645854.754 | 39 | 565480.015                | 645827.067 |
| 18                              | 565525.583 | 645842.066 | 40 | 565480.893                | 645825.244 |
| 19                              | 565522.127 | 645842.276 | 41 | 565480.267                | 645823.061 |
| 20                              | 565506.452 | 645847.200 | 42 | 565482.723                | 645817.589 |
| 21                              | 565500.847 | 645849.310 | 43 | 565484.082                | 645818.231 |
| 22                              | 565500.839 | 645848.820 |    |                           |            |

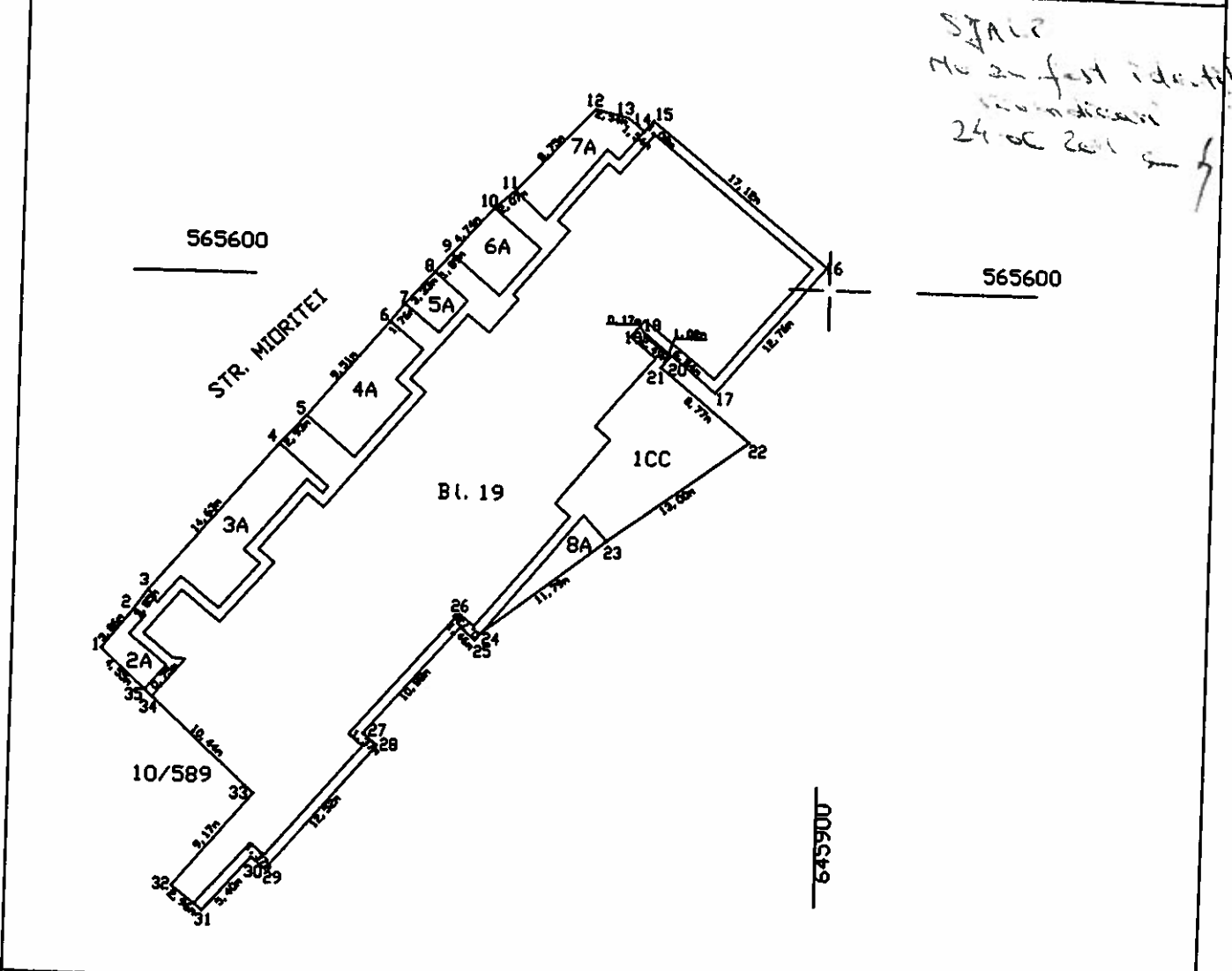
Suprafata total masurata = 644.00mp  
Suprafata din act = mp  
Se confirma suprafata din masuratori si introducerea imobilului in baza de date



Plan de amplasament si delimitare a imobilului  
Sc.1 :500

S. 13

|                     |                              |  |
|---------------------|------------------------------|--|
| Nr.cadastral        | Suprafata masurata<br>435.00 | Adresa imobilului<br>Mun. Bacau, str. Mioritei, Bl. 19 |
| Cartea Funciara nr. |                              | UAT<br>Mun. Bacau                                      |



STALP  
Nu s-a fost identificat  
indicat  
24.06.2011

| A. Date referitoare la teren |                        |                |                        |              |
|------------------------------|------------------------|----------------|------------------------|--------------|
| Nr. Crt.                     | Categorie de folosinta | Suprafata (mp) | Valoarea de impozitare | Mentii       |
| 1                            | CC                     | 230.00         |                        |              |
| 2                            | A                      | 12.00          |                        | Trotuar      |
| 3                            | A                      | 52.00          |                        | Spatiu verde |
| 4                            | A                      | 41.00          |                        | Spatiu verde |
| 5                            | A                      | 11.00          |                        | Spatiu verde |
| 6                            | A                      | 23.00          |                        | Spatiu verde |
| 7                            | A                      | 31.00          |                        | Spatiu verde |
| 8                            | A                      | 15.00          |                        | Spatiu verde |
| Total                        |                        | 435.00         |                        | Spatiu verde |

| B. Date referitoare la constructii |                             |                        |
|------------------------------------|-----------------------------|------------------------|
| Cod constr.                        | Suprafata construita la sol | Valoarea de impozitare |
| Total                              |                             |                        |

| Inventar de coordonate          |            |            |    |            |
|---------------------------------|------------|------------|----|------------|
| Sistem de proiectie STEREO 1970 |            |            |    |            |
| Ptr.                            | E(m)       | N(m)       |    |            |
| 1                               | 645371.228 | 645846.377 | 19 | 645888.079 |
| 2                               | 645374.272 | 645848.788 | 20 | 645894.501 |
| 3                               | 645375.607 | 645849.700 | 21 | 645893.706 |
| 4                               | 645387.082 | 645859.136 | 22 | 645888.159 |
| 5                               | 645388.242 | 645861.101 | 23 | 645890.461 |
| 6                               | 645396.585 | 645867.133 | 24 | 645885.221 |
| 7                               | 645397.882 | 645868.186 | 25 | 645872.850 |
| 8                               | 645400.518 | 645870.388 | 26 | 645873.587 |
| 9                               | 645401.847 | 645871.587 | 27 | 645865.273 |
| 10                              | 645406.842 | 645874.888 | 28 | 645864.391 |
| 11                              | 645408.800 | 645876.250 | 29 | 645854.824 |
| 12                              | 645413.328 | 645882.181 | 30 | 645855.708 |
| 13                              | 645412.734 | 645884.851 | 31 | 645851.570 |
| 14                              | 645412.734 | 645885.848 | 32 | 645853.415 |
| 15                              | 645411.780 | 645889.333 | 33 | 645850.522 |
| 16                              | 645412.504 | 645890.784 | 34 | 645867.822 |
| 17                              | 645401.733 | 645891.865 | 35 | 645858.134 |
| 18                              | 645401.887 | 645891.865 |    |            |
| 19                              | 645408.210 | 645896.375 |    |            |

Executant,  
BACAN ST. IOAN  
Data: 01-03-2011

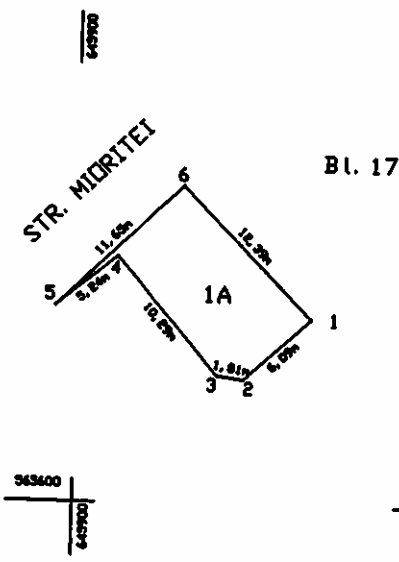
Suprafata total masurata = 435,00mp  
Suprafata din act = mp  
Se confirma suprafata din masuratori si introducerea imobilului in baza de date

Plan de amplasament si delimitare a imobilului  
Sc.1 :500

S. 14

|                     |                    |                                  |
|---------------------|--------------------|----------------------------------|
| Nr.cadastral        | Suprafata masurata | Adresa imobilului                |
|                     | 84.00              | Mun. Bacau, str. Mioritei, bl.17 |
| Cartea Funciara nr. |                    | UAT   Mun. Bacau                 |

SYALP  
Nu s-a fost identifi-  
cat avand in  
24.06.2011



| A.Date referitoare la teren |                        |                |                        |              |
|-----------------------------|------------------------|----------------|------------------------|--------------|
| Nr. Crt.                    | Categorie de folosinta | Suprafata (mp) | Valoarea de impozitare | Mentii       |
| 1                           | A                      | 84.00          |                        |              |
| Total                       |                        | 84.00          |                        | Spatiu verde |

| B.Date referitoare la constructii |                             |                        |        |  |
|-----------------------------------|-----------------------------|------------------------|--------|--|
| Cod constr.                       | Suprafata construita la sot | Valoarea de impozitare | Mentii |  |
| Total                             |                             |                        |        |  |

| Inventar de coordonate          |            |            |  |
|---------------------------------|------------|------------|--|
| Sistem de proiectie STEREO 1970 |            |            |  |
| Pct.                            | E(m)       | N(m)       |  |
| 1                               | 565612.497 | 645915.666 |  |
| 2                               | 565608.380 | 645911.172 |  |
| 3                               | 565608.646 | 645909.380 |  |
| 4                               | 565616.492 | 645902.716 |  |
| 5                               | 565613.153 | 645898.672 |  |
| 6                               | 565621.326 | 645906.976 |  |

|                                    |  |
|------------------------------------|--|
| Suprafata total masurata = 84.00mp |  |
| Suprafata din act = mp             |  |

Executant,  
BAZGAN ST. IOAN  
Data: 05.04.2011

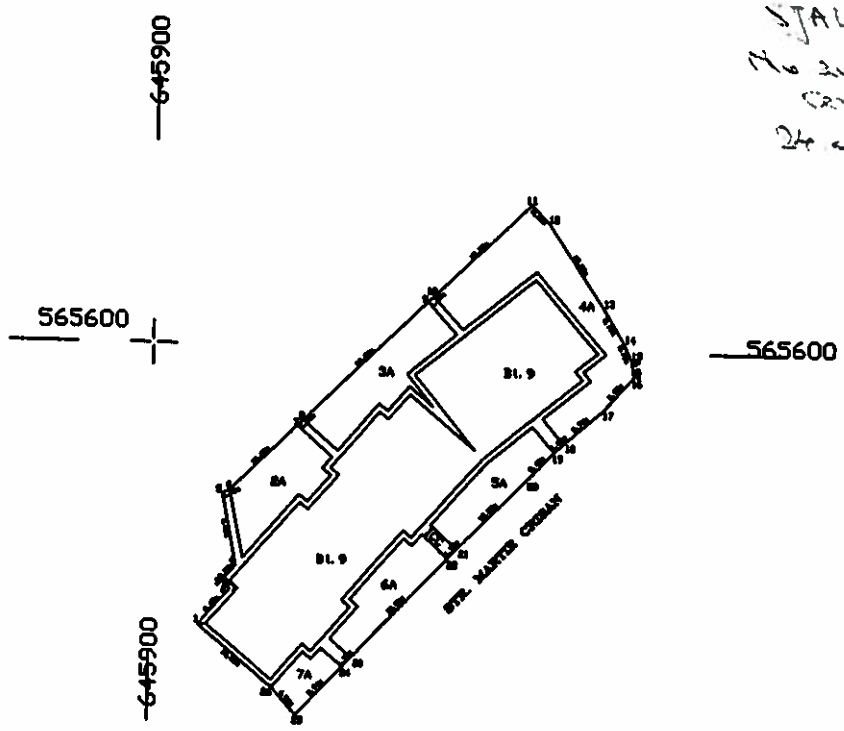
Se confirma suprafata din masuratori si introducerea imobilului in baza de date

Plan de amplasament si delimitare a imobilului

S. 15

Sc. 1 : 1000

|                     |                    |                                       |
|---------------------|--------------------|---------------------------------------|
| Nr. cadastral       | Suprafata masurata | Adresa imobilului                     |
| Cartea Funciara nr. | 893.00             | Mun. Bacau, str. Martir Crisan, Bl. 9 |
|                     |                    | UAT Mun. Bacau                        |



| Nr. Crt.     | Categorie de folosinta | Suprafata (mp) | A. Date referitoare la teren |                     |
|--------------|------------------------|----------------|------------------------------|---------------------|
|              |                        |                | Valoarea de impozitare       | Mentii              |
| 1            | CC                     | 180.00         |                              | Trotuar             |
| 2            | A                      | 112.00         |                              | Spatiu verde        |
| 3            | A                      | 134.00         |                              | Spatiu verde        |
| 4            | A                      | 238.00         |                              | Spatiu verde        |
| 5            | A                      | 93.00          |                              | Spatiu verde        |
| 6            | A                      | 95.00          |                              | Spatiu verde        |
| 7            | A                      | 41.00          |                              | Spatiu verde        |
| <b>Total</b> |                        | <b>893.00</b>  |                              | <b>Spatiu verde</b> |

| Cod constr.  | Suprafata construita la sol | B. Date referitoare la constructii |        |
|--------------|-----------------------------|------------------------------------|--------|
|              |                             | Valoarea de impozitare             | Mentii |
| <b>Total</b> |                             |                                    |        |

| Inventar de coordonate |                                 |            |            | Executant, BAZOAN ST. IORN, Data: 01.05.2011 |            |            |
|------------------------|---------------------------------|------------|------------|--|------------|------------|
| Pct.                   | Sistem de proiectie STEREO 1970 |            | N(m)       | 14   | 15         | 16         |
|                        | E(m)                            | N(m)       |            |  |            |            |
| 1                      | 565602.333                      | 645908.419 | 645908.419 | 14   | 565601.376 | 645901.683 |
| 2                      | 565567.228                      | 645910.545 | 645910.545 | 15   | 565566.844 | 645903.633 |
| 3                      | 565568.166                      | 645909.408 | 645909.408 | 16   | 565568.734 | 645903.340 |
| 4                      | 565570.385                      | 645911.262 | 645911.262 | 17   | 565562.177 | 645904.333 |
| 5                      | 565550.057                      | 645909.323 | 645909.323 | 18   | 565567.819 | 645904.298 |
| 6                      | 565560.526                      | 645910.277 | 645910.277 | 19   | 565566.267 | 645903.067 |
| 7                      | 565566.374                      | 645910.076 | 645910.076 | 20   | 565562.490 | 645904.401 |
| 8                      | 565560.107                      | 645910.834 | 645910.834 | 21   | 565573.228 | 645904.466 |
| 9                      | 565606.320                      | 645908.136 | 645908.136 | 22   | 565571.681 | 645904.308 |
| 10                     | 565607.086                      | 645908.878 | 645908.878 | 23   | 565568.333 | 645904.705 |
| 11                     | 565619.714                      | 645909.559 | 645909.559 | 24   | 565567.030 | 645905.591 |
| 12                     | 565617.306                      | 645901.885 | 645901.885 | 25   | 565560.482 | 645910.490 |
| 13                     | 565608.296                      | 645908.934 | 645908.934 | 26   | 565564.064 | 645910.228 |

Suprafata total masurata = 893.00mp  
 Suprafata din act = mp  
 Se confirma suprafata din masuratori si introducerea imobilului in baza de date

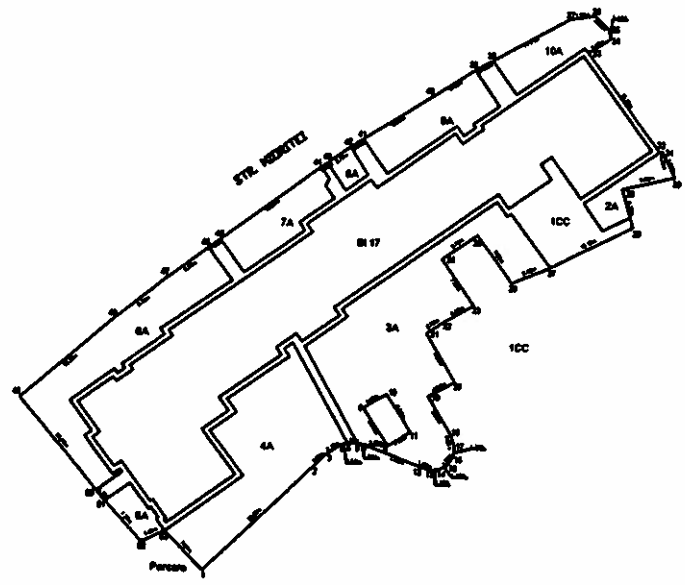
Plan de amplasament si delimitare a imobilului

S. 16

|                    |                               |              |   |
|--------------------|-------------------------------|--------------|---|
| Nr. cadastral      | Suprafata masurata<br>1574.00 | Sc. 1 : 1000 | Adresa imobilului<br>Mun. Bacau, str. Mioritei, Bl. 17<br>UAT      Mun. Bacau |
| Cartea Funciara nr |                               |              |   |

565700  
645900

S.P.A.L.P  
Nu s-a fost identifi-  
cat terenul  
24.06.2011 C.F.



565600



| Nr. Crt. | Categorie de folosinta | Suprafata (mp) | A. Date referitoare la teren |              |
|----------|------------------------|----------------|------------------------------|--------------|
|          |                        |                | Valoarea de impozitare       | Mentiiuni    |
| 1        | CC                     | 331.00         |                              |              |
| 2        | A                      | 41.00          |                              | Trotuar      |
| 3        | A                      | 418.00         |                              | Spatiu verde |
| 4        | A                      | 279.00         |                              | Spatiu verde |
| 5        | A                      | 28.00          |                              | Spatiu verde |
| 6        | A                      | 208.00         |                              | Spatiu verde |
| 7        | A                      | 82.00          |                              | Spatiu verde |
| 8        | A                      | 16.00          |                              | Spatiu verde |
| 9        | A                      | 99.00          |                              | Spatiu verde |
| 10       | A                      | 72.00          |                              | Spatiu verde |
| Total    |                        | 1574.00        |                              |              |

| Cod constr. | Suprafata construita la sol | B. Date referitoare la constructii |           |
|-------------|-----------------------------|------------------------------------|-----------|
|             |                             | Valoarea de impozitare             | Mentiiuni |
| Total       |                             |                                    |           |

Inventar de coordonate  
Sistem de proiectie STEREO 1970

| Pst. | E(m)       | N(m)       |    |            |            |
|------|------------|------------|----|------------|------------|
| 1    | 565600.501 | 645925.538 | 28 | 565607.888 | 645901.351 |
| 2    | 565604.184 | 645930.819 | 29 | 565602.807 | 645979.785 |
| 3    | 565628.001 | 645941.725 | 30 | 565604.628 | 645980.622 |
| 4    | 565627.222 | 645943.535 | 31 | 565606.058 | 645984.862 |
| 5    | 565627.408 | 645944.384 | 32 | 565607.894 | 645984.584 |
| 6    | 565627.485 | 645945.873 | 33 | 565601.038 | 645974.855 |
| 7    | 565627.281 | 645946.681 | 34 | 565603.040 | 645977.884 |
| 8    | 565627.280 | 645948.744 | 35 | 565604.275 | 645977.514 |
| 9    | 565632.240 | 645949.330 | 36 | 565606.083 | 645975.573 |
| 10   | 565634.141 | 645949.387 | 37 | 565608.531 | 645972.325 |
| 11   | 565628.188 | 645952.884 | 38 | 565609.582 | 645982.233 |
| 12   | 565624.532 | 645954.182 | 39 | 565608.276 | 645980.088 |
| 13   | 565624.142 | 645955.571 | 40 | 565607.433 | 645984.335 |
| 14   | 565624.279 | 645956.708 | 41 | 565608.415 | 645945.315 |
| 15   | 565624.884 | 645957.730 | 42 | 565608.415 | 645943.838 |
| 16   | 565628.000 | 645958.481 | 43 | 565607.310 | 645940.835 |
| 17   | 565627.325 | 645958.856 | 44 | 565605.032 | 645938.823 |
| 18   | 565629.028 | 645958.023 | 45 | 565604.490 | 645928.702 |
| 19   | 565633.996 | 645954.044 | 46 | 565604.278 | 645925.223 |
| 20   | 565636.085 | 645956.415 | 47 | 565603.103 | 645918.700 |
| 21   | 565642.537 | 645954.477 | 48 | 565604.832 | 645913.148 |
| 22   | 565644.136 | 645956.730 | 49 | 565603.215 | 645901.873 |
| 23   | 565646.454 | 645958.877 | 50 | 565602.152 | 645911.437 |
| 24   | 565652.595 | 645956.281 | 51 | 565602.014 | 645912.277 |
| 25   | 565655.912 | 645960.632 | 52 | 565601.844 | 645917.504 |
| 26   | 565658.828 | 645963.841 | 53 | 565601.308 | 645920.536 |
| 27   | 565651.875 | 645970.847 |    | 565604.830 |            |

Executant,  
BARGAN ST. ION  
Data: 01.03.2011

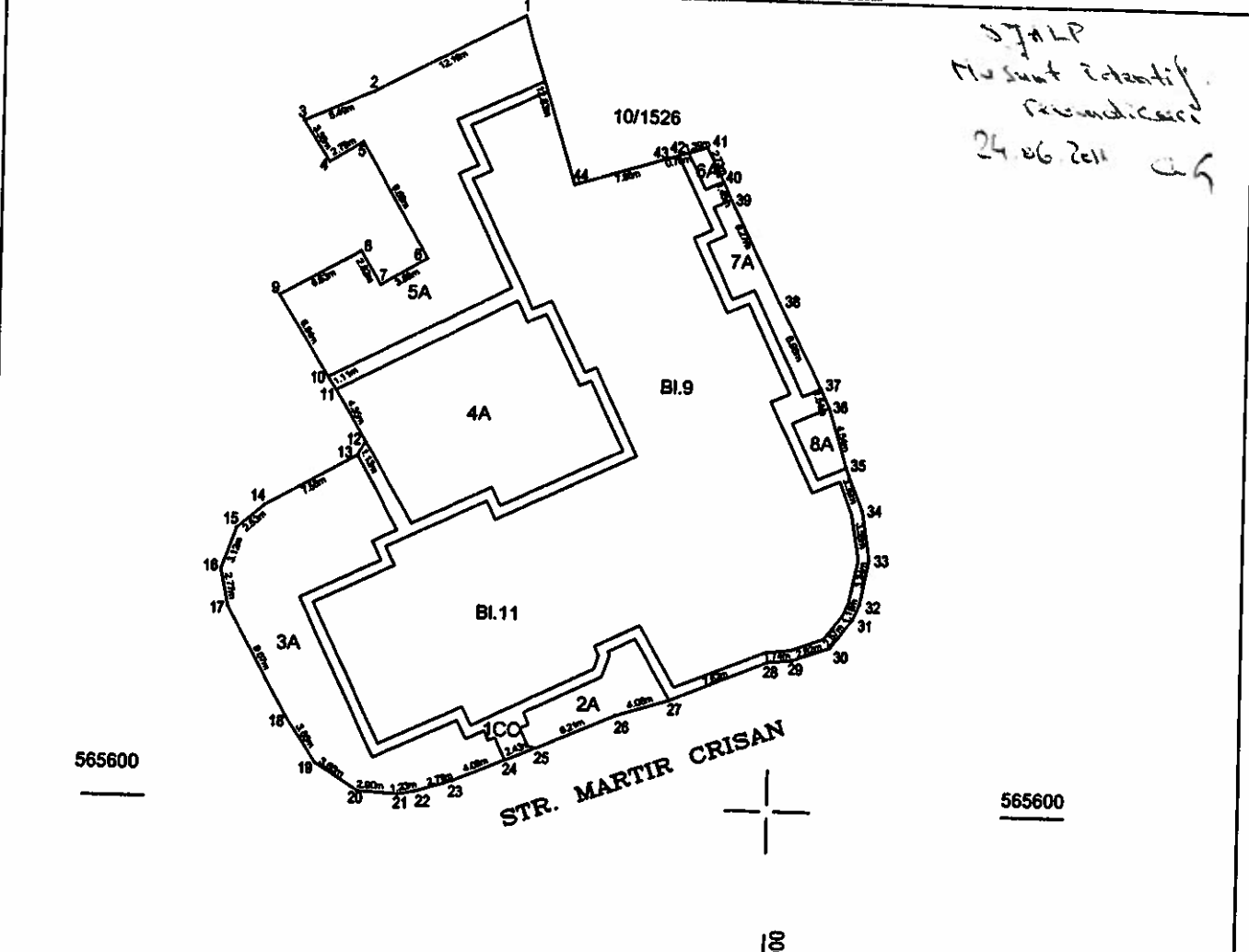
Suprafata total masurata = 1574.00 mp  
Suprafata din act = mp

Se confirma suprafata din masuratori si introducerea imobilului in baza de date

Plan de amplasament si delimitare a imobilului

S. 17

|                    |                              |              |  |
|--------------------|------------------------------|--------------|--|
| Nr. cadastral      | Suprafata masurata<br>809.00 | Sc. 1 : 1000 | Adresa imobilului<br>Mun. Bacau, str. Martir Crisan , Bl. 9 Bl. 11 |
| Cartea Funciara nr |                              |              | UAT<br>Mun. Bacau  |



STALP  
Masurat identifi.  
Recondicari  
24.06.2011

565600

565600

STR. MARTIR CRISAN

| A. Date referitoare la teren |                        |                |                        |              |
|------------------------------|------------------------|----------------|------------------------|--------------|
| Nr. Crt.                     | Categorie de folosinta | Suprafata (mp) | Valoarea de impozitare | Mentii       |
| 1                            | CC                     | 158.00         |                        | Trotuar      |
| 2                            | A                      | 35.00          |                        | Spatiu verde |
| 3                            | A                      | 174.00         |                        | Spatiu verde |
| 4                            | A                      | 194.00         |                        | Spatiu verde |
| 5                            | A                      | 205.00         |                        | Spatiu verde |
| 6                            | A                      | 4.00           |                        | Spatiu verde |
| 7                            | A                      | 28.00          |                        | Spatiu verde |
| 8                            | A                      | 11.00          |                        | Spatiu verde |
| Total                        |                        | 809.00         |                        | Spatiu verde |

| B. Date referitoare la constructii |                             |                        |        |  |
|------------------------------------|-----------------------------|------------------------|--------|--|
| Cod constr.                        | Suprafata construita la sol | Valoarea de impozitare | Mentii |  |
| Total                              |                             |                        |        |  |

| Inventar de coordonate          |            |            | Executant, BAZGAN ST. IOAN |            |            |
|---------------------------------|------------|------------|----------------------------|------------|------------|
| Sistem de proiectie STEREO 1970 |            |            | Data : 01.05.2011          |            |            |
| Poi.                            | N(m)       | E(m)       |                            |            |            |
| 1                               | 565457.698 | 645961.361 | 23                         | 565601.658 | 645977.250 |
| 2                               | 565451.875 | 645970.647 | 24                         | 565603.280 | 645981.013 |
| 3                               | 565446.626 | 645968.641 | 25                         | 565604.160 | 645983.235 |
| 4                               | 565440.645 | 645967.571 | 26                         | 565605.653 | 645985.936 |
| 5                               | 565448.181 | 645969.514 | 27                         | 565607.920 | 645988.624 |
| 6                               | 565439.729 | 645974.668 | 28                         | 565610.873 | 645991.851 |
| 7                               | 565437.711 | 645971.388 | 29                         | 565611.852 | 645991.578 |
| 8                               | 565440.146 | 645969.636 | 30                         | 565612.054 | 645994.712 |
| 9                               | 565436.797 | 645964.230 | 31                         | 565614.106 | 645995.757 |
| 10                              | 565430.846 | 645967.610 | 32                         | 565615.185 | 645998.224 |
| 11                              | 565429.903 | 645966.397 | 33                         | 565618.475 | 646000.885 |
| 12                              | 565426.135 | 645970.373 | 34                         | 565621.891 | 646006.302 |
| 13                              | 565425.153 | 645970.023 | 35                         | 565625.167 | 646005.104 |
| 14                              | 565421.297 | 645963.496 | 36                         | 565626.522 | 646003.824 |
| 15                              | 565419.629 | 645961.591 | 37                         | 565630.828 | 646003.166 |
| 16                              | 565416.642 | 645960.590 | 38                         | 565637.166 | 646000.107 |
| 17                              | 565413.953 | 645961.670 | 39                         | 565644.647 | 645996.540 |
| 18                              | 565405.998 | 645965.346 | 40                         | 565645.856 | 645995.834 |
| 19                              | 565402.749 | 645967.452 | 41                         | 565648.404 | 645994.712 |
| 20                              | 565400.733 | 645970.496 | 42                         | 565647.882 | 645993.382 |
| 21                              | 565400.671 | 645973.388 | 43                         | 565647.768 | 645992.856 |
| 22                              | 565400.606 | 645974.392 | 44                         | 565645.446 | 645995.153 |

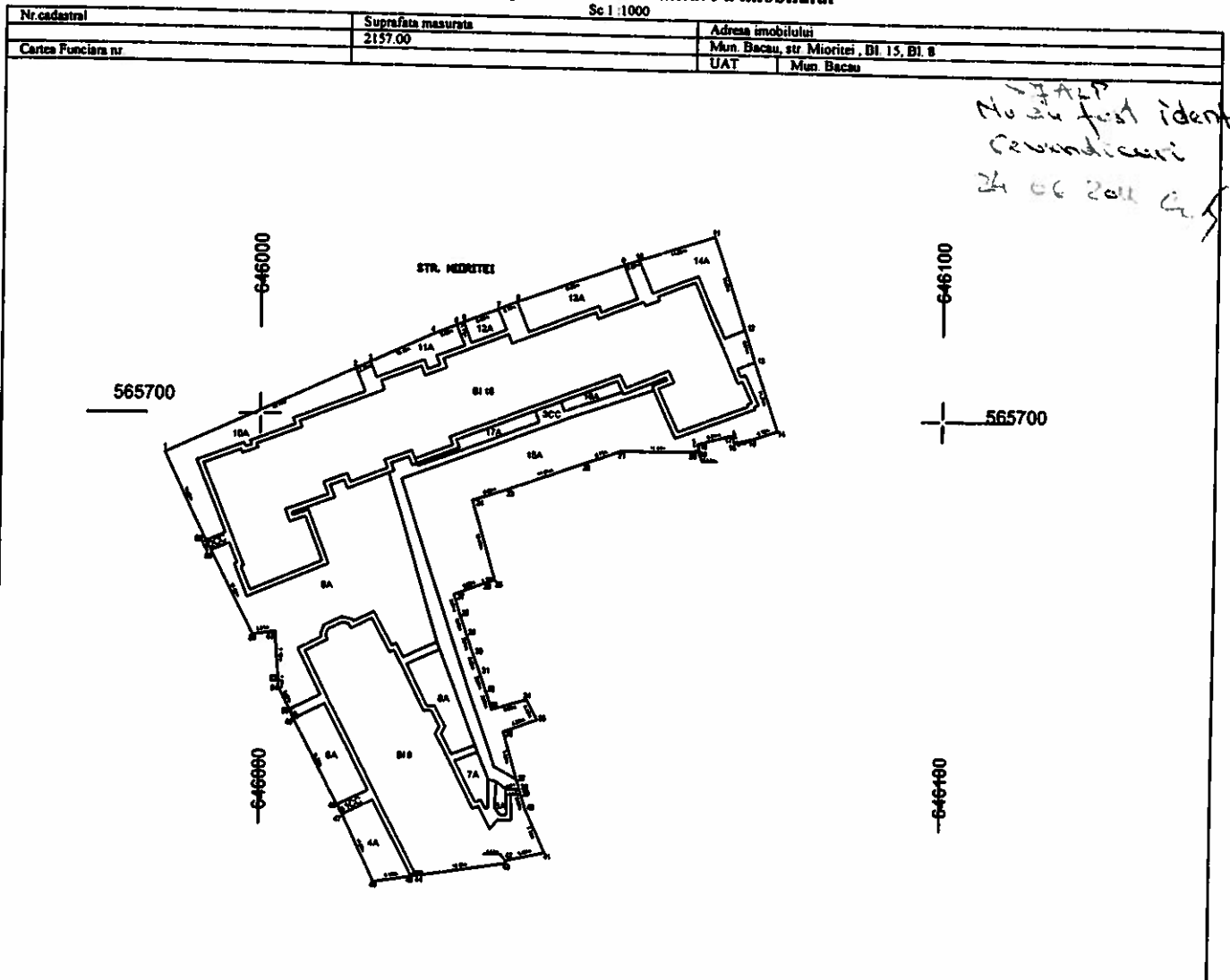
Suprafata total masurata = 809.00 mp  
Suprafata din act = mp

Se confirma suprafata din masuratori si introducerea imobilului in baza de date

Plan de amplasament si delimitare a imobilului

S. 18

Sc 1:1000



NU s-a fost identifi-  
cat  
reindicari  
24.06.2011

| A. Date referitoare la teren |                        |                |                        |  |              |
|------------------------------|------------------------|----------------|------------------------|--|--------------|
| Nr. Crt                      | Categorie de folosinta | Suprafata (mp) | Valoarea de impozitare |  | Mentii       |
| 1                            | CC                     | 866.00         |                        |  | Teren        |
| 2                            | CC                     | 245.00         |                        |  | Teren        |
| 3                            | CC                     | 131.00         |                        |  | Teren        |
| 4                            | A                      | 41.00          |                        |  | Spatie verde |
| 5                            | A                      | 71.00          |                        |  | Spatie verde |
| 6                            | A                      | 7.00           |                        |  | Spatie verde |
| 7                            | A                      | 22.00          |                        |  | Spatie verde |
| 8                            | A                      | 44.00          |                        |  | Spatie verde |
| 9                            | A                      | 144.00         |                        |  | Spatie verde |
| 10                           | A                      | 148.00         |                        |  | Spatie verde |
| 11                           | A                      | 43.00          |                        |  | Spatie verde |
| 12                           | A                      | 19.00          |                        |  | Spatie verde |
| 13                           | A                      | 84.00          |                        |  | Spatie verde |
| 14                           | A                      | 94.00          |                        |  | Spatie verde |
| 15                           | A                      | 758.00         |                        |  | Spatie verde |
| 16                           | A                      | 11.00          |                        |  | Spatie verde |
| 17                           | A                      | 31.00          |                        |  | Spatie verde |
| Total                        |                        | 2157.00        |                        |  | Spatie verde |

| B. Date referitoare la constructii |                             |                        |        |
|------------------------------------|-----------------------------|------------------------|--------|
| Cod constr.                        | Suprafata construita la sol | Valoarea de impozitare | Mentii |
| Total                              |                             |                        |        |

| Inventar de coordonate          |           |           |     |
|---------------------------------|-----------|-----------|-----|
| Sistem de proiectie STEREO 1970 |           |           |     |
| Pn                              | X(m)      | Y(m)      |     |
| 1                               | 64884.020 | 64898.090 | 29  |
| 2                               | 64897.207 | 64913.840 | 30  |
| 3                               | 64907.681 | 64924.520 | 31  |
| 4                               | 64912.312 | 64932.240 | 32  |
| 5                               | 64913.730 | 64938.282 | 33  |
| 6                               | 64914.190 | 64943.800 | 34  |
| 7                               | 64915.140 | 64948.870 | 35  |
| 8                               | 64917.267 | 64953.597 | 36  |
| 9                               | 64920.675 | 64957.997 | 37  |
| 10                              | 64925.781 | 64962.080 | 38  |
| 11                              | 64931.241 | 64965.850 | 39  |
| 12                              | 64937.475 | 64969.315 | 40  |
| 13                              | 64944.675 | 64972.570 | 41  |
| 14                              | 64952.145 | 64975.620 | 42  |
| 15                              | 64960.520 | 64978.511 | 43  |
| 16                              | 64969.500 | 64981.240 | 44  |
| 17                              | 64979.490 | 64983.810 | 45  |
| 18                              | 64990.110 | 64986.230 | 46  |
| 19                              | 64999.090 | 64988.510 | 47  |
| 20                              | 65009.140 | 64990.650 | 48  |
| 21                              | 65020.040 | 64992.660 | 49  |
| 22                              | 65031.620 | 64994.540 | 50  |
| 23                              | 65043.940 | 64996.290 | 51  |
| 24                              | 65056.960 | 64997.920 | 52  |
| 25                              | 65070.660 | 64999.440 | 53  |
| 26                              | 65085.010 | 65000.850 | 54  |
| 27                              | 65100.000 | 65002.150 | 55  |
| 28                              | 65115.610 | 65003.340 | 56  |
| 29                              | 65131.840 | 65004.430 | 57  |
| 30                              | 65148.690 | 65005.420 | 58  |
| 31                              | 65166.160 | 65006.320 | 59  |
| 32                              | 65184.250 | 65007.130 | 60  |
| 33                              | 65202.960 | 65007.850 | 61  |
| 34                              | 65222.290 | 65008.480 | 62  |
| 35                              | 65242.240 | 65009.020 | 63  |
| 36                              | 65262.810 | 65009.470 | 64  |
| 37                              | 65283.910 | 65009.830 | 65  |
| 38                              | 65305.540 | 65010.100 | 66  |
| 39                              | 65327.700 | 65010.280 | 67  |
| 40                              | 65350.390 | 65010.370 | 68  |
| 41                              | 65373.610 | 65010.380 | 69  |
| 42                              | 65397.360 | 65010.290 | 70  |
| 43                              | 65421.640 | 65010.110 | 71  |
| 44                              | 65446.450 | 65010.840 | 72  |
| 45                              | 65471.790 | 65011.480 | 73  |
| 46                              | 65497.660 | 65012.030 | 74  |
| 47                              | 65524.060 | 65012.490 | 75  |
| 48                              | 65551.000 | 65012.860 | 76  |
| 49                              | 65578.480 | 65013.140 | 77  |
| 50                              | 65606.510 | 65013.330 | 78  |
| 51                              | 65635.100 | 65013.430 | 79  |
| 52                              | 65664.250 | 65013.440 | 80  |
| 53                              | 65693.970 | 65013.360 | 81  |
| 54                              | 65724.260 | 65013.190 | 82  |
| 55                              | 65755.120 | 65012.930 | 83  |
| 56                              | 65786.560 | 65012.580 | 84  |
| 57                              | 65818.580 | 65012.150 | 85  |
| 58                              | 65851.190 | 65011.640 | 86  |
| 59                              | 65884.400 | 65011.060 | 87  |
| 60                              | 65918.220 | 65010.410 | 88  |
| 61                              | 65952.660 | 65010.700 | 89  |
| 62                              | 65987.720 | 65010.920 | 90  |
| 63                              | 66023.400 | 65011.070 | 91  |
| 64                              | 66059.710 | 65011.140 | 92  |
| 65                              | 66096.650 | 65011.130 | 93  |
| 66                              | 66134.230 | 65011.040 | 94  |
| 67                              | 66172.460 | 65010.870 | 95  |
| 68                              | 66211.340 | 65010.620 | 96  |
| 69                              | 66250.880 | 65010.290 | 97  |
| 70                              | 66291.090 | 65010.890 | 98  |
| 71                              | 66331.970 | 65011.410 | 99  |
| 72                              | 66373.530 | 65011.850 | 100 |

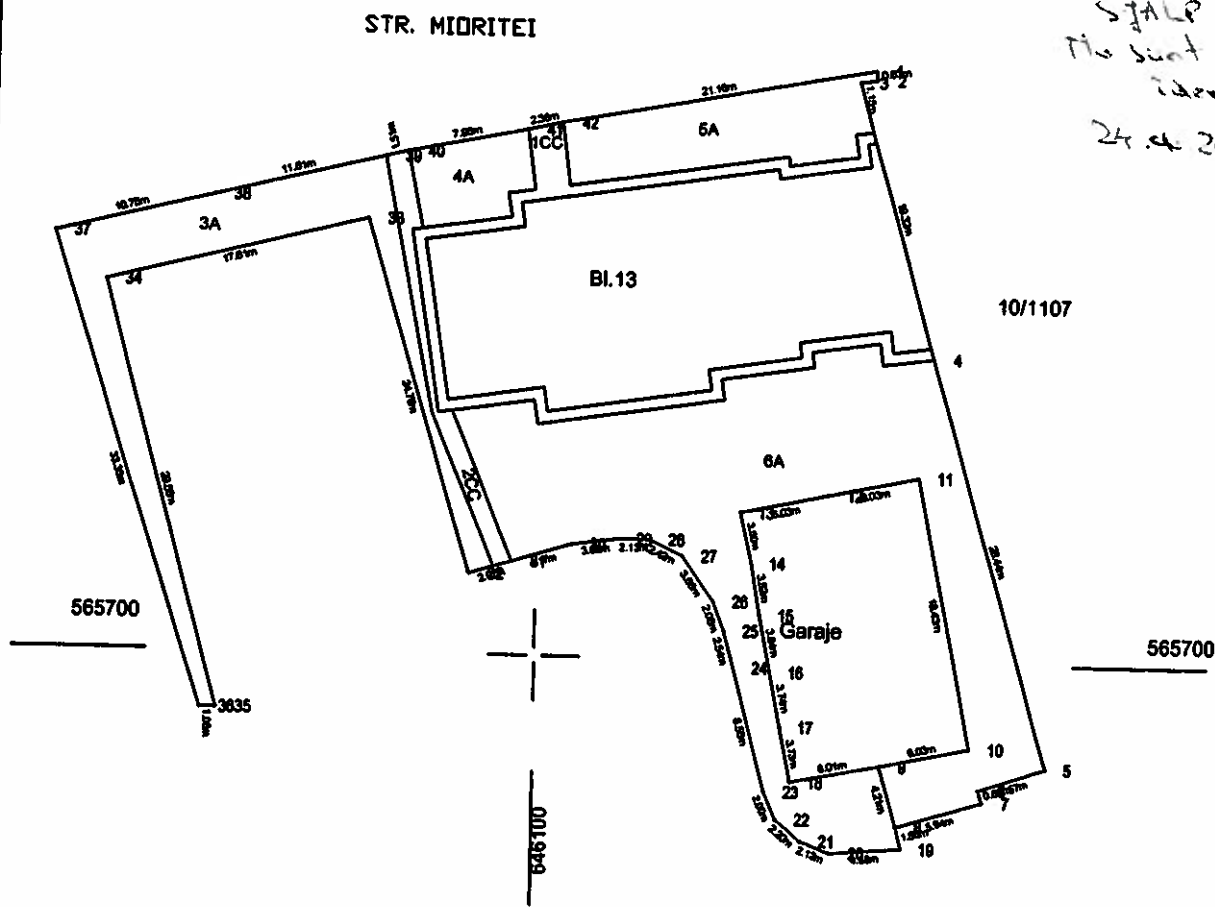
BAZILIAN ST. IOAN  
Data : 01.05.2011

Suprafata total masurata = 2157,00mp  
Suprafata din act = mp  
Se confirma suprafata din masuratori si introducerea imobilului in baza de date

**Plan de amplasament si delimitare a imobilului**

S. 19

|                     |  |          |                   |
|---------------------|--|----------|-------------------|
| Nr cadastral        | Suprafata masurata<br>983.00                           | Sc.1 500 |                   |
| Cartea Funciara nr. | Adresa imobilului<br>Mun. Bacau, str. Mioritei, bl. 13 |          | UAT<br>Mun. Bacau |



| Nr. Crt.     | Categorie de folosinta | Suprafata (mp) | A. Date referitoare la teren |              |
|--------------|------------------------|----------------|------------------------------|--------------|
|              |                        |                | Valoarea de impozitare       | Mentii       |
| 1            | CC                     | 73.00          |                              |              |
| 2            | CC                     | 30.00          |                              | Trotuar      |
| 3            | A                      | 165.00         |                              | Trotuar      |
| 4            | A                      | 40.00          |                              | Spatiu verde |
| 5            | A                      | 96.00          |                              | Spatiu verde |
| 6            | A                      | 379.00         |                              | Spatiu verde |
| <b>Total</b> |                        | <b>983.00</b>  |                              |              |

| Cod constr.  | Suprafata construita la sol | B. Date referitoare la constructii |        |
|--------------|-----------------------------|------------------------------------|--------|
|              |                             | Valoarea de impozitare             | Mentii |
| <b>Total</b> |                             |                                    |        |

| Inventar de coordonate          |            |            | Executant /     |            |                  |
|---------------------------------|------------|------------|-----------------|------------|------------------|
| Sistem de proiectie STEREO 1970 |            |            | BAZGAN ST. IOAN |            |                  |
| Pn.                             | N(m)       |            | E(m)            |            | Data: 01.05.2011 |
|                                 | X          | Y          | X               | Y          |                  |
| 1                               | 565739.890 | 646122.100 | 24              | 565699.482 | 646113.213       |
| 2                               | 565739.266 | 646122.188 | 25              | 565701.938 | 646112.367       |
| 3                               | 565739.098 | 646121.055 | 26              | 565703.869 | 646111.837       |
| 4                               | 565720.475 | 646126.194 | 27              | 565706.863 | 646109.736       |
| 5                               | 565693.089 | 646133.856 | 28              | 565707.922 | 646107.564       |
| 6                               | 565691.598 | 646129.534 | 29              | 565707.903 | 646105.433       |
| 7                               | 565690.757 | 646129.798 | 30              | 565707.487 | 646102.374       |
| 8                               | 565689.011 | 646122.983 | 31              | 565706.260 | 646098.393       |
| 9                               | 565693.067 | 646124.115 | 32              | 565705.400 | 646095.605       |
| 10                              | 565694.346 | 646122.983 | 33              | 565729.168 | 646088.680       |
| 11                              | 565712.435 | 646128.878 | 34              | 565724.731 | 646071.639       |
| 12                              | 565711.156 | 646125.341 | 35              | 565696.140 | 646079.230       |
| 13                              | 565709.877 | 646119.443 | 36              | 565696.123 | 646078.175       |
| 14                              | 565706.469 | 646113.350 | 37              | 565727.937 | 646069.167       |
| 15                              | 565702.998 | 646114.333 | 38              | 565730.585 | 646078.587       |
| 16                              | 565699.230 | 646114.944 | 39              | 565733.397 | 646089.750       |
| 17                              | 565695.559 | 646115.674 | 40              | 565733.700 | 646091.212       |
| 18                              | 565691.899 | 646116.380 | 41              | 565735.415 | 646098.992       |
| 19                              | 565687.553 | 646117.086 | 42              | 565735.926 | 646101.291       |
| 20                              | 565687.165 | 646118.812 |                 |            |                  |
| 21                              | 565687.942 | 646117.838 |                 |            |                  |
| 22                              | 565689.376 | 646116.176 |                 |            |                  |
| 23                              | 565691.215 | 646115.401 |                 |            |                  |

Suprafata total masurata = 983.00mp  
 Suprafata din act = mp

Se confirma suprafata din masuratori si introducerea imobilului in baza de date

Plan de amplasament si delimitare a imobilului

S. 20

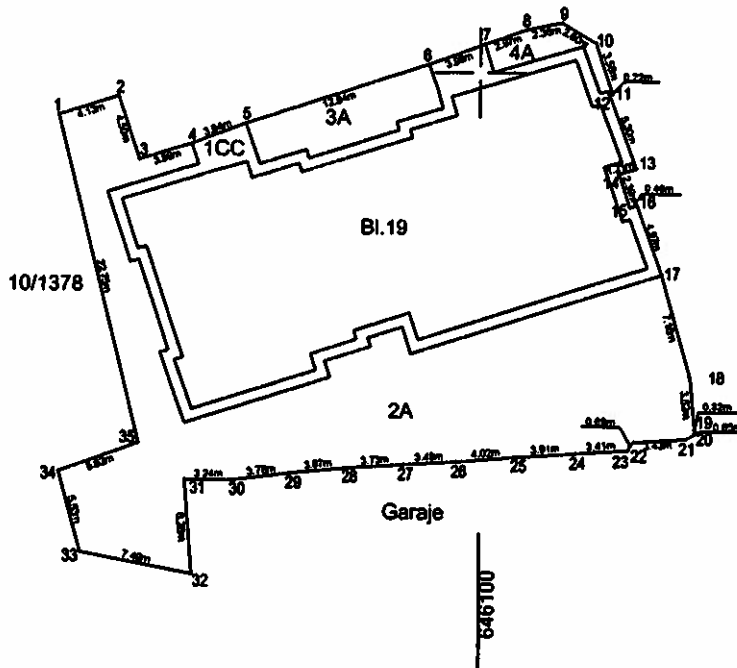
Sc 1:500

|                    |                              |  |
|--------------------|------------------------------|--|
| Nr.cadastral       | Suprafata masurata<br>554.00 | Adresa imobilului<br>Mun. Bacau, str. Mioritei, bl. 19 |
| Cartea Funciara nr |                              | UAT   Mun. Bacau                                       |

STALP  
Nu au fost identifi-  
cati  
24.06.2011

565700

565700



| Nr. Crt.     | Categorie de folosinta | Suprafata (mp) | A.Date referitoare la teren |              |
|--------------|------------------------|----------------|-----------------------------|--------------|
|              |                        |                | Valoarea de impozitare      | Mentii       |
| 1            | CC                     | 94.00          |                             | Trotuar      |
| 2            | A                      | 403.00         |                             | Spatiu verde |
| 3            | A                      | 42.00          |                             | Spatiu verde |
| 4            | A                      | 15.00          |                             | Spatiu verde |
| <b>Total</b> |                        | <b>554.00</b>  |                             |              |

| Cod constr.  | Suprafata construita la sol | B.Date referitoare la constructii |        |
|--------------|-----------------------------|-----------------------------------|--------|
|              |                             | Valoare de impozitare             | Mentii |
| <b>Total</b> |                             |                                   |        |

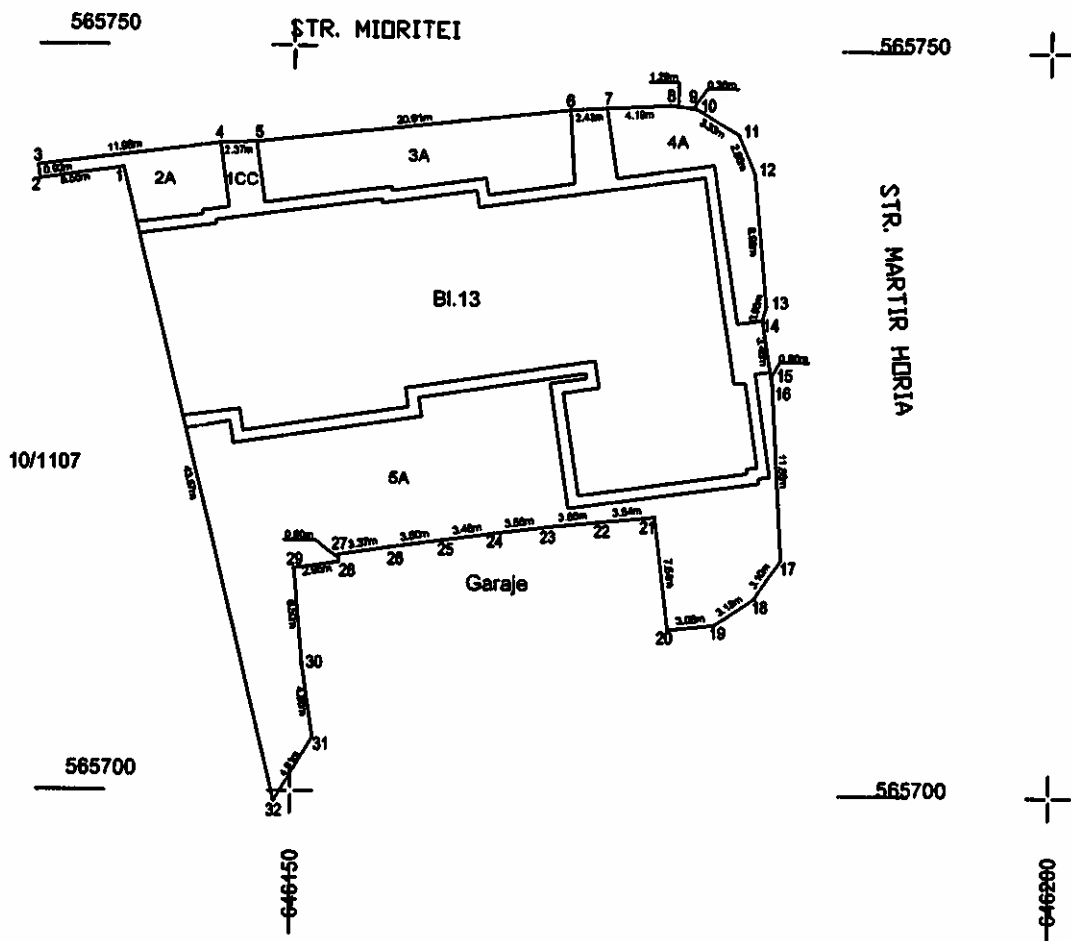
| Inventar de coordonate          |            |            |    | Executant, BAZGAN ST IOAN |  |            |  |
|---------------------------------|------------|------------|----|---------------------------|--|------------|--|
| Sistem de proiectie STEREO 1970 |            |            |    | Data: 01.03.2011          |  |            |  |
| Pct.                            | N(m)       | E(m)       |    |                           |  |            |  |
| 1                               | 565696.825 | 648072.089 | 17 | 565696.415                |  | 648111.971 |  |
| 2                               | 565696.215 | 648079.011 | 18 | 565678.504                |  | 648113.839 |  |
| 3                               | 565693.943 | 648077.417 | 19 | 565678.030                |  | 648114.151 |  |
| 4                               | 565695.039 | 648080.839 | 20 | 565675.883                |  | 648114.119 |  |
| 5                               | 565698.454 | 648084.404 | 21 | 565674.867                |  | 648113.572 |  |
| 6                               | 565700.558 | 648086.572 | 22 | 565675.138                |  | 648110.151 |  |
| 7                               | 565701.854 | 648100.287 | 23 | 565674.325                |  | 648108.779 |  |
| 8                               | 565702.950 | 648103.686 | 24 | 565674.080                |  | 648108.380 |  |
| 9                               | 565703.430 | 648105.425 | 25 | 565673.711                |  | 648102.474 |  |
| 10                              | 565702.071 | 648107.843 | 26 | 565673.503                |  | 648098.471 |  |
| 11                              | 565698.671 | 648108.713 | 27 | 565673.240                |  | 648084.080 |  |
| 12                              | 565698.588 | 648108.506 | 28 | 565672.880                |  | 648081.285 |  |
| 13                              | 565693.803 | 648110.282 | 29 | 565672.368                |  | 648087.408 |  |
| 14                              | 565693.235 | 648108.144 | 30 | 565672.337                |  | 648083.858 |  |
| 15                              | 565690.857 | 648108.875 | 31 | 565669.087                |  | 648080.423 |  |
| 16                              | 565691.105 | 648110.335 | 32 |                           |  | 648080.899 |  |

Suprafata total masurata = 554.00 mp  
 Suprafata din act = mp  
 Se confirma suprafata din masuratori si introducerea imobilului in baza de date



Plan de amplasament si delimitare a imobilului  
Sc.1 :500

|                     |                              |  |
|---------------------|------------------------------|--|
| Nr.cadastral        | Suprafata masurata<br>649.00 | Adresa imobilului<br>Mun. Bacau, str. Mioritei, Bl. 13 |
| Cartea Funciara nr. |                              | UAT<br>Mun. Bacau                                      |

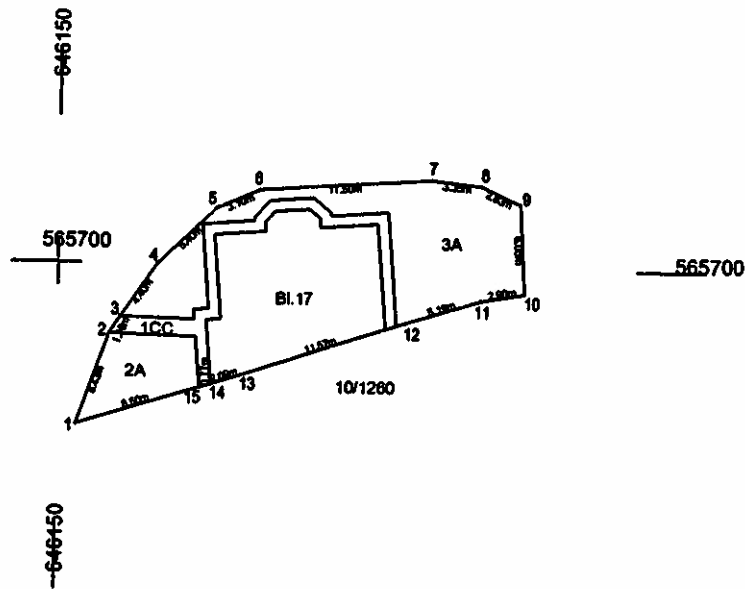


*SJALP  
Nu sa fost identifi  
reindicari  
24.06.2011 C.S.*

| A. Date referitoare la teren        |                             |                        |   |              |
|-------------------------------------|-----------------------------|------------------------|---|--------------|
| Nr. Crt.                            | Categorie de folosinta      | Suprafata (mp)         | Valoarea de impozitare  | Mentii       |
| 1                                   | CC                          | 115.00                 |   |              |
| 2                                   | A                           | 34.00                  |   | Trotuar      |
| 3                                   | A                           | 90.00                  |   | Spatii verde |
| 4                                   | A                           | 38.00                  |   | Spatii verde |
| 5                                   | A                           | 352.00                 |   | Spatii verde |
| <b>Total</b>                        |                             | <b>649.00</b>          |   | Spatii verde |
| B. Date referitoare la constructii  |                             |                        |   |              |
| Cod constr.                         | Suprafata construita la sol | Valoarea de impozitare |   | Mentii       |
| <b>Total</b>                        |                             |                        |   |              |
| Inventar de coordonate              |                             |                        |   |              |
| Sistem de proiectie STEREO 1970     |                             |                        |   |              |
| Pct.                                | E(m)                        | N(m)                   |   |              |
| 1                                   | 565741.744                  | 646139.875             | 17  | 565715.459   |
| 2                                   | 565740.329                  | 646133.390             | 18  | 565713.089   |
| 3                                   | 565741.840                  | 646133.267             | 19  | 565711.273   |
| 4                                   | 565743.431                  | 646145.142             | 20  | 565710.936   |
| 5                                   | 565743.512                  | 646147.500             | 21  | 565710.525   |
| 6                                   | 565745.877                  | 646169.285             | 22  | 565710.165   |
| 7                                   | 565746.010                  | 646170.710             | 23  | 565711.788   |
| 8                                   | 565746.257                  | 646174.895             | 24  | 565717.307   |
| 9                                   | 565746.099                  | 646176.177             | 25  | 565716.836   |
| 10                                  | 565746.055                  | 646176.537             | 26  | 565716.333   |
| 11                                  | 565744.323                  | 646179.376             | 27  | 565715.792   |
| 12                                  | 565741.686                  | 646180.474             | 28  | 565715.291   |
| 13                                  | 565732.748                  | 646181.309             | 29  | 565714.847   |
| 14                                  | 565731.619                  | 646181.057             | 30  | 565708.369   |
| 15                                  | 565728.392                  | 646181.566             | 31  | 565703.556   |
| 16                                  | 565727.503                  | 646181.721             | 32  | 565699.347   |
| Suprafata total masurata = 649,00mp |                             |                        | Executanti,<br><b>BAZVAN ST. IOAN</b><br>Data: 28.04.2011                       |              |
| Suprafata din act = mp              |                             |                        | Se confirma suprafata din masuratori si introducerea imobilului in baza de date |              |

Plan de amplasament si delimitare a imobilului

|                     |                              |  |
|---------------------|------------------------------|--|
| Nr.cadastral        | Suprafata masurata<br>170.00 | Adresa imobilului<br>Mun. Bacau, str. Martir Horia, Bl. 17 |
| Cartea Funciara nr. |                              | UAT   Mun. Bacau   |



SJALP  
Nu se face identifi-  
carea  
24.06.2011

| Nr. Crt.     | Categorie de folosinta | A. Date referitoare la teren |                        |              |
|--------------|------------------------|------------------------------|------------------------|--------------|
|              |                        | Suprafata (mp)               | Valoarea de impozitare | Mentii       |
| 1            | CC                     | 30.00                        |                        |              |
| 2            | A                      | 31.00                        |                        | Trotuar      |
| 3            | A                      | 109.00                       |                        | Spatiu verde |
| <b>Total</b> |                        | <b>170.00</b>                |                        | Spatiu verde |

| Cod constr.  | B. Date referitoare la constructii |                        |
|--------------|------------------------------------|------------------------|
|              | Suprafata construita la sol        | Valoarea de impozitare |
| <b>Total</b> |                                    |                        |

| Inventar de coordonate |                                 |            |    |
|------------------------|---------------------------------|------------|----|
| Pct.                   | Sistem de proiectie STEREO 1970 |            |    |
|                        | E(m)                            | N(m)       |    |
| 1                      | 565688.195                      | 646151.236 |    |
| 2                      | 565695.283                      | 646153.378 | 9  |
| 3                      | 565696.418                      | 646154.089 | 10 |
| 4                      | 565700.085                      | 646158.551 | 11 |
| 5                      | 565703.871                      | 646160.383 | 12 |
| 6                      | 565705.108                      | 646163.224 | 13 |
| 7                      | 565705.944                      | 646174.895 | 14 |
| 8                      | 565705.574                      | 646178.026 | 15 |

| Suprafata total masurata = 170.00 mp |  | Se confirma suprafata din masuratori si introducerea imobilului in baza de date |
|--------------------------------------|--|---|
| Suprafata din act = mp               |  |   |

Executant,  
BAZGAN ST. IOAN  
Data 22.04.2011

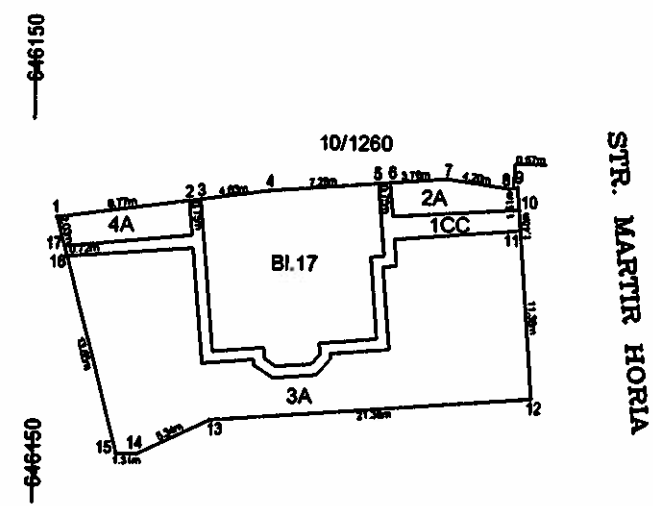
Plan de amplasament si delimitare a imobilului

S. 23

Sc. 1/500

|                     |                              |  |            |
|---------------------|------------------------------|--|------------|
| Nr.cadastral        | Suprafata masurata<br>320.00 | Adresa imobilului<br>Mun. Bacau, str. Martir Horia, Bl. 17 |            |
| Cartea Funciara nr. |                              | UAT  | Mun. Bacau |

BYA LP  
Nu au fost identifi-  
cate indicatii  
24.06.2011 c.f.



| A.Date referitoare la teren |                        |                |                        |              |
|-----------------------------|------------------------|----------------|------------------------|--------------|
| Nr. Crt.                    | Categorie de folosinta | Suprafata (mp) | Valoarea de impozitare | Mentiiuni    |
| 1                           | CC                     | 46.00          |                        | Trotuar      |
| 2                           | A                      | 17.00          |                        | Spatiu verde |
| 3                           | A                      | 238.00         |                        | Spatiu verde |
| 4                           | A                      | 19.00          |                        | Spatiu verde |
| <b>Total</b>                |                        | <b>320.00</b>  |                        |              |

| B.Date referitoare la constructii |                             |                        |           |
|-----------------------------------|-----------------------------|------------------------|-----------|
| Cod constr.                       | Suprafata construita la sol | Valoarea de impozitare | Mentiiuni |
| <b>Total</b>                      |                             |                        |           |

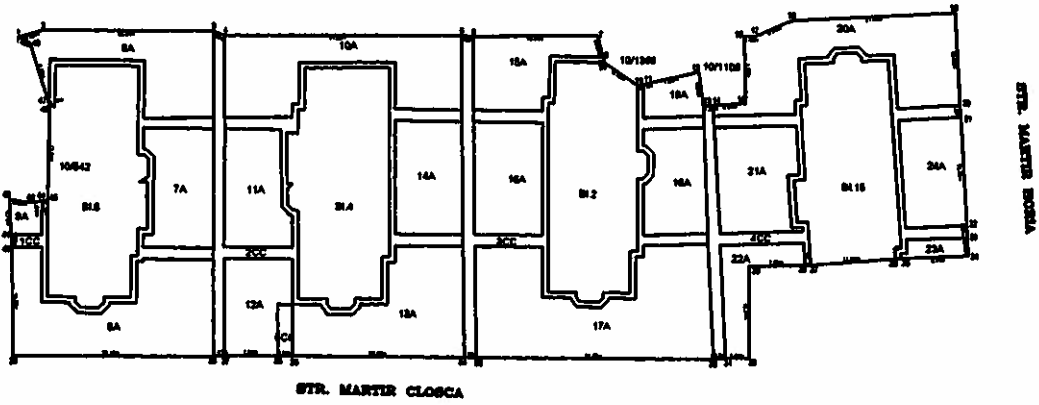
| Inventar de coordonate          |            |            |    |            |            |  |
|---------------------------------|------------|------------|----|------------|------------|--|
| Sistem de proiectie STEREO 1970 |            |            |    |            |            |  |
| Pct.                            | E(m)       | N(m)       |    |            |            |  |
| 1                               | 565679.914 | 646151.505 | 10 | 565660.758 | 646182.089 |  |
| 2                               | 565681.122 | 646180.189 | 11 | 565679.358 | 646182.172 |  |
| 3                               | 565681.225 | 646180.933 | 12 | 565667.998 | 646182.921 |  |
| 4                               | 565681.883 | 646185.519 | 13 | 565686.347 | 646181.606 |  |
| 5                               | 565682.434 | 646172.779 | 14 | 565664.013 | 646156.803 |  |
| 6                               | 565682.492 | 646173.526 | 15 | 565664.011 | 646155.495 |  |
| 7                               | 565682.787 | 646177.274 | 16 | 565677.252 | 646152.173 |  |
| 8                               | 565682.171 | 646181.432 | 17 | 565677.948 | 646151.998 |  |
| 9                               | 565682.261 | 646181.990 |    |            |            |  |

Executanti,  
B. ZOAN ET IOAN  
Data: 29.04.2011

|                                     |   |
|-------------------------------------|---|
| Suprafata total masurata = 320.00mp | Se confirma suprafata din masuratori si introducerea imobilului in baza de date |
| Suprafata din act = mp              |   |

Plan de amplasament si delimitare a imobilului  
Sc. 1 : 1000

|                     |                               |  |            |
|---------------------|-------------------------------|--|------------|
| Nr. cadastral       | Suprafata masurata<br>3459.00 | Adresa imobilului<br>Mun. Bacau, str. Martir Cloanca, bl 2, bl 4, bl 6<br>str. Martir Horia, bl 15 |            |
| Cartea Funciara nr. |                               | UAT  | Mun. Bacau |



*SJALI*  
*nu au fost identifi*  
*indicati*  
*24.06.2011* *GH*

| A. Date referitoare la teren |                        |                |                        |        |
|------------------------------|------------------------|----------------|------------------------|--------|
| Nr. Crt.                     | Categorie de folosinta | Suprafata (mp) | Valoarea de impozitare | Mentii |
| 1                            | OC                     | 81.00          | Teren                  |        |
| 2                            | OC                     | 187.00         | Teren                  |        |
| 3                            | OC                     | 103.00         | Teren                  |        |
| 4                            | OC                     | 104.00         | Teren                  |        |
| 5                            | OC                     | 14.00          | Teren                  |        |
| 6                            | A                      | 109.00         | Suprafata verde        |        |
| 7                            | A                      | 131.00         | Suprafata verde        |        |
| 8                            | A                      | 260.00         | Suprafata verde        |        |
| 9                            | A                      | 19.00          | Suprafata verde        |        |
| 10                           | A                      | 240.00         | Suprafata verde        |        |
| 11                           | A                      | 136.00         | Suprafata verde        |        |
| 12                           | A                      | 136.00         | Suprafata verde        |        |
| 13                           | A                      | 227.00         | Suprafata verde        |        |
| 14                           | A                      | 134.00         | Suprafata verde        |        |
| 15                           | A                      | 178.00         | Suprafata verde        |        |
| 16                           | A                      | 199.00         | Suprafata verde        |        |
| 17                           | A                      | 279.00         | Suprafata verde        |        |
| 18                           | A                      | 113.00         | Suprafata verde        |        |
| 19                           | A                      | 41.00          | Suprafata verde        |        |
| 20                           | A                      | 249.00         | Suprafata verde        |        |
| 21                           | A                      | 144.00         | Suprafata verde        |        |
| 22                           | A                      | 74.00          | Suprafata verde        |        |
| 23                           | A                      | 114.00         | Suprafata verde        |        |
| 24                           | A                      | 110.00         | Suprafata verde        |        |
| <b>Total</b>                 |                        | <b>2439.00</b> |                        |        |

| B. Date referitoare la constructii |                             |                        |        |
|------------------------------------|-----------------------------|------------------------|--------|
| Cod constr.                        | Suprafata construita la sol | Valoarea de impozitare | Mentii |
| <b>Total</b>                       |                             |                        |        |

| Inventar de coordonate          |            |            |      | Executie         |            |            |      |
|---------------------------------|------------|------------|------|------------------|------------|------------|------|
| Sistem de proiectie STEREO 1970 |            |            |      | BAZGAN, ST. IOAN |            |            |      |
| Pn.                             | X(m)       | Y(m)       | Z(m) | Pn.              | X(m)       | Y(m)       | Z(m) |
| 1                               | 345438.777 | 646060.056 |      | 25               | 345433.174 | 646179.619 |      |
| 2                               | 345438.781 | 646061.119 |      | 26               | 345433.093 | 646179.873 |      |
| 3                               | 345441.288 | 646065.182 |      | 27               | 345433.873 | 646181.827 |      |
| 4                               | 345440.738 | 646066.505 |      | 28               | 345433.911 | 646181.177 |      |
| 5                               | 345441.699 | 646118.139 |      | 29               | 345433.582 | 646186.831 |      |
| 6                               | 345441.581 | 646119.635 |      | 30               | 345433.274 | 646187.071 |      |
| 7                               | 345442.100 | 646135.131 |      | 31               | 345433.700 | 646183.977 |      |
| 8                               | 345433.324 | 646133.009 |      | 32               | 345433.015 | 646182.459 |      |
| 9                               | 345436.417 | 646137.263 |      | 33               | 345433.075 | 646185.123 |      |
| 10                              | 345435.376 | 646141.681 |      | 34               | 345433.125 | 646181.374 |      |
| 11                              | 345435.771 | 646142.427 |      | 35               | 345433.983 | 646187.791 |      |
| 12                              | 345435.669 | 646149.718 |      | 36               | 345433.844 | 646189.181 |      |
| 13                              | 345433.080 | 646150.434 |      | 37               | 345433.006 | 646187.788 |      |
| 14                              | 345433.204 | 646151.121 |      | 38               | 345433.640 | 646186.361 |      |
| 15                              | 345433.617 | 646154.009 |      | 39               | 345433.085 | 646180.207 |      |
| 16                              | 345442.640 | 646155.363 |      | 40               | 345433.110 | 646185.123 |      |
| 17                              | 345442.647 | 646154.984 |      | 41               | 345433.335 | 646185.650 |      |
| 18                              | 345440.977 | 646161.789 |      | 42               | 345433.034 | 646189.297 |      |
| 19                              | 345440.623 | 646162.052 |      | 43               | 345433.680 | 646187.090 |      |
| 20                              | 345434.200 | 646163.994 |      | 44               | 345433.801 | 646183.627 |      |
| 21                              | 345433.514 | 646164.105 |      | 45               | 345433.975 | 646184.375 |      |
| 22                              | 345437.877 | 646165.304 |      | 46               | 345433.612 | 646184.351 |      |
| 23                              | 345436.211 | 646165.317 |      | 47               | 345433.253 | 646184.105 |      |
| 24                              | 345433.782 | 646165.613 |      | 48               | 345433.100 | 646181.543 |      |

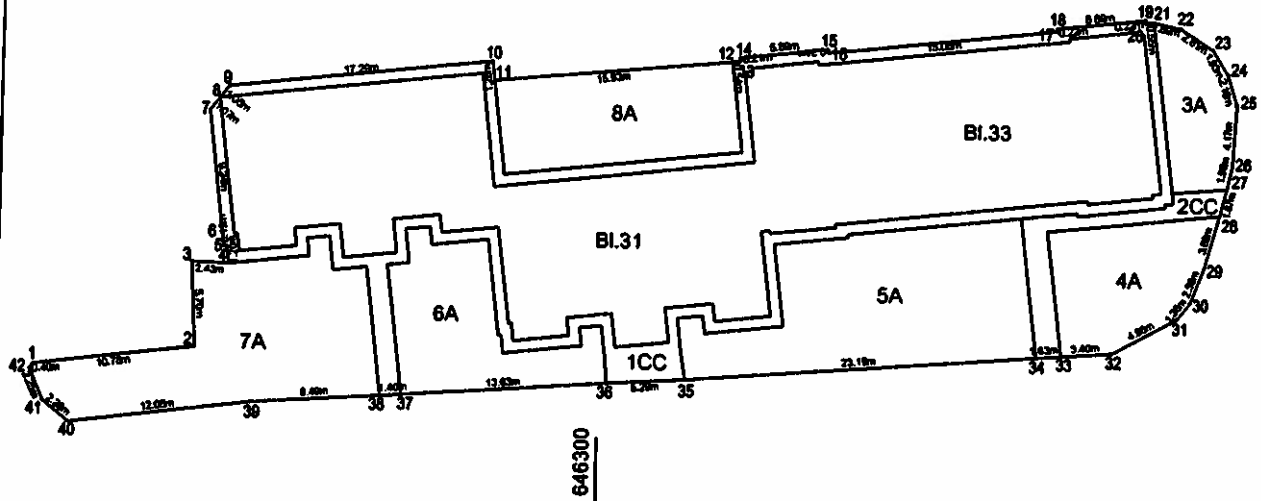
Suprafata total masurata = 3459.00mp  
Suprafata din act                    mp

Se confirma suprafata din masuratori si introducerea imobilului in baza de date

Plan de amplasament si delimitare a imobilului

S. 25

|                     |                              |             |   |
|---------------------|------------------------------|-------------|---|
| Nr. cadastral       | Suprafata masurata<br>828.00 | Sc. 1 : 500 | Adresa imobilului                         |
| Cartea Funciara nr. |                              |             | Mun. Bacau, str. Mioritei, Bl. 31, Bl. 33 |
|                     |                              |             | UAT   Mun. Bacau                          |



STALP  
Nu sunt identifi-  
cari  
24.06.2011

| A. Date referitoare la teren |                        |                |                        |
|------------------------------|------------------------|----------------|------------------------|
| Nr. Crt                      | Categorie de folosinta | Suprafata (mp) | Valoarea de impozitare |
| 1                            | CC                     | 162.00         |                        |
| 2                            | A                      | 30.00          | Trotuar                |
| 3                            | A                      | 47.00          | Spatiu verde           |
| 4                            | A                      | 78.00          | Spatiu verde           |
| 5                            | A                      | 172.00         | Spatiu verde           |
| 6                            | A                      | 87.00          | Spatiu verde           |
| 7                            | A                      | 152.00         | Spatiu verde           |
| 8                            | A                      | 100.00         | Spatiu verde           |
| Total                        |                        | 828.00         |                        |

| B. Date referitoare la constructii |                             |                        |           |
|------------------------------------|-----------------------------|------------------------|-----------|
| Cod consr                          | Suprafata construita la sol | Valoarea de impozitare | Mentiiuni |
| Total                              |                             |                        |           |

| Inventar de coordonate          |            |            |  | Executant         |            |            |  |
|---------------------------------|------------|------------|--|-------------------|------------|------------|--|
| Sistem de proiectie STEREO 1970 |            |            |  | BAZGAN ST-AGAB    |            |            |  |
|                                 |            |            |  | Data : 01.05.2011 |            |            |  |
| Poi.                            | N(m)       | E(m)       |  |                   |            |            |  |
| 1                               | 565525.981 | 646262.772 |  | 22                | 565550.166 | 646338.307 |  |
| 2                               | 565527.295 | 646273.472 |  | 23                | 565548.747 | 646340.507 |  |
| 3                               | 565532.990 | 646273.221 |  | 24                | 565547.114 | 646341.540 |  |
| 4                               | 565532.910 | 646275.653 |  | 25                | 565545.048 | 646342.173 |  |
| 5                               | 565534.102 | 646275.513 |  | 26                | 565540.884 | 646341.940 |  |
| 6                               | 565534.080 | 646275.322 |  | 27                | 565539.363 | 646341.595 |  |
| 7                               | 565543.258 | 646274.250 |  | 28                | 565537.553 | 646341.133 |  |
| 8                               | 565544.101 | 646274.907 |  | 29                | 565533.998 | 646340.137 |  |
| 9                               | 565544.931 | 646275.546 |  | 30                | 565531.596 | 646339.175 |  |
| 10                              | 565546.936 | 646292.716 |  | 31                | 565530.522 | 646338.340 |  |
| 11                              | 565546.667 | 646292.664 |  | 32                | 565528.114 | 646334.008 |  |
| 12                              | 565547.240 | 646308.721 |  | 33                | 565527.041 | 646330.623 |  |
| 13                              | 565547.305 | 646309.261 |  | 34                | 565527.727 | 646329.000 |  |
| 14                              | 565547.509 | 646309.236 |  | 35                | 565525.769 | 646305.892 |  |
| 15                              | 565548.238 | 646315.076 |  | 36                | 565524.424 | 646300.611 |  |
| 16                              | 565548.004 | 646315.105 |  | 37                | 565524.307 | 646287.016 |  |
| 17                              | 565549.797 | 646330.081 |  | 38                | 565524.298 | 646285.623 |  |
| 18                              | 565550.015 | 646330.055 |  | 39                | 565523.697 | 646277.150 |  |
| 19                              | 565550.714 | 646335.899 |  | 40                | 565522.144 | 646265.200 |  |
| 20                              | 565550.497 | 646335.926 |  | 41                | 565523.570 | 646263.419 |  |
| 21                              | 565550.562 | 646336.468 |  | 42                | 565525.649 | 646262.955 |  |

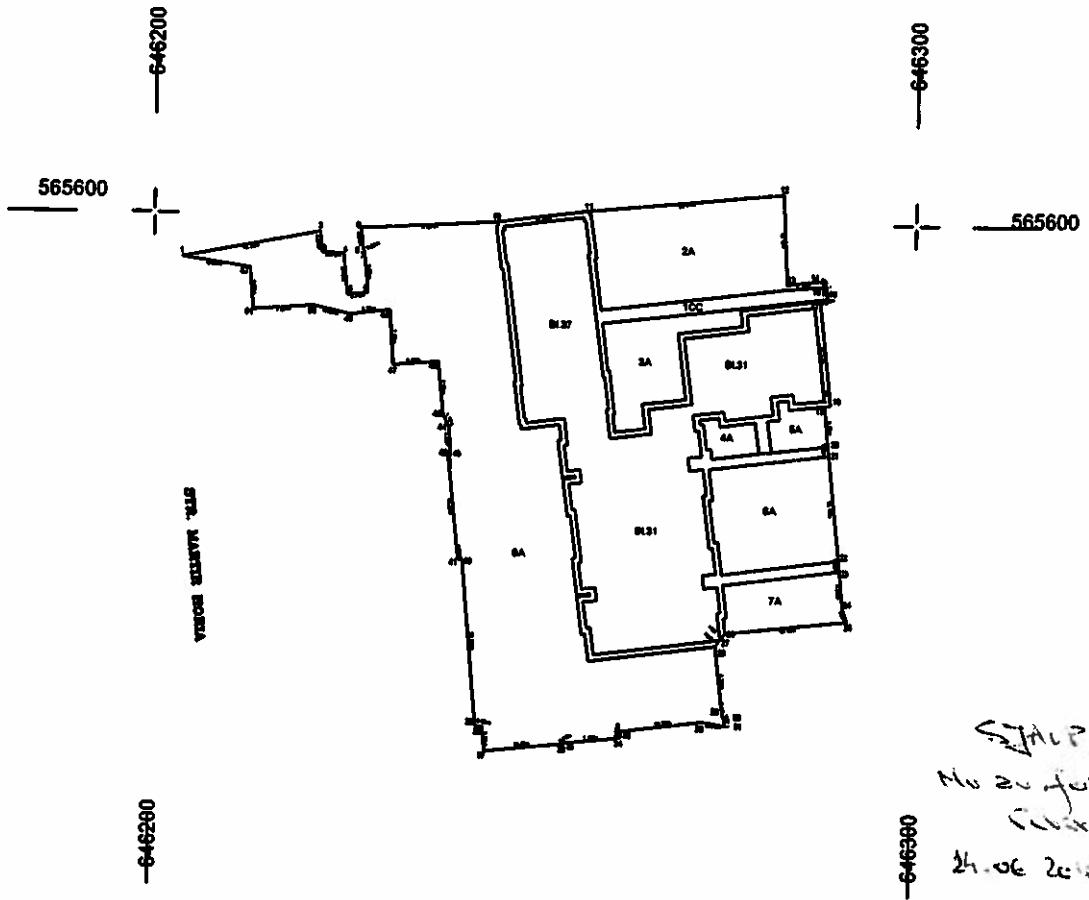
Suprafata total masurata = 828.00mp  
Suprafata din act = mp

Se confirma suprafata din masuratori si introducerea imobilului in baza de date

Plan de amplasament si delimitare a imobilului

Sc.1:1000

|                     |                               |  |            |
|---------------------|-------------------------------|--|------------|
| Nr.cadastral        | Suprafata masurata<br>2505.00 | Adresa imobilului<br>Mun. Bacau, str. Mioritei, Bl. 31, Bl. 37 |            |
| Cartea Funciara nr. |                               | UAT  | Mun. Bacau |



STACUP  
Nu au fost identifi-  
cari  
24.06.2011

| A.Date referitoare la teren |                        |                |                        |              |
|-----------------------------|------------------------|----------------|------------------------|--------------|
| Nr. Crt.                    | Categoria de folosinta | Suprafata (mp) | Valoarea de impozitare | Mentii       |
| 1                           | CC                     | 291.00         |                        | Teraz        |
| 2                           | A                      | 339.00         |                        | Spatii verde |
| 3                           | A                      | 146.00         |                        | Spatii verde |
| 4                           | A                      | 31.00          |                        | Spatii verde |
| 5                           | A                      | 41.00          |                        | Spatii verde |
| 6                           | A                      | 234.00         |                        | Spatii verde |
| 7                           | A                      | 102.00         |                        | Spatii verde |
| 8                           | A                      | 131.00         |                        | Spatii verde |
| Total                       |                        | 2505.00        |                        |              |

| B.Date referitoare la constructii |                             |                        |        |
|-----------------------------------|-----------------------------|------------------------|--------|
| Cod constr.                       | Suprafata construita la sol | Valoarea de impozitare | Mentii |
| Total                             |                             |                        |        |

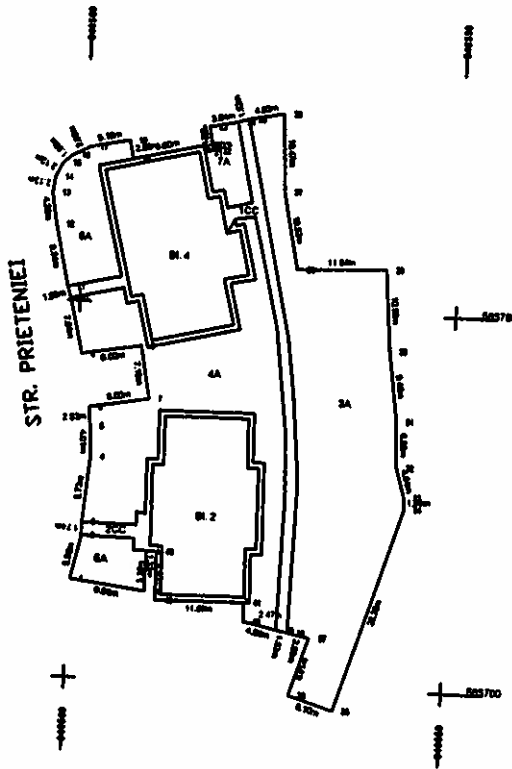
| Inventar de coordonate<br>Sistem de proiectie STEREO 1970 |            |            | Executant,<br>BAZGAN ST. IOAN<br>Data : 01.05.2011 |            |
|---|------------|------------|--|------------|
| No.   | X(m)       | Y(m)       |  |            |
| 1   | 565594.097 | 646203.667 | 27   | 565544.101 |
| 2   | 565597.827 | 646221.667 | 28   | 565543.258 |
| 3   | 565595.012 | 646221.896 | 29   | 565534.080 |
| 4   | 565594.808 | 646224.701 | 30   | 565534.102 |
| 5   | 565549.407 | 646225.239 | 31   | 565532.910 |
| 6   | 565569.701 | 646227.970 | 32   | 565533.403 |
| 7   | 565595.168 | 646227.389 | 33   | 565532.031 |
| 8   | 565595.332 | 646227.220 | 34   | 565531.122 |
| 9   | 565598.364 | 646226.943 | 35   | 565530.329 |
| 10  | 565599.576 | 646244.773 | 36   | 565530.192 |
| 11  | 565601.164 | 646257.001 | 37   | 565529.892 |
| 12  | 565603.826 | 646282.328 | 38   | 565532.289 |
| 13  | 565591.712 | 646283.110 | 39   | 565532.444 |
| 14  | 565592.322 | 646287.427 | 40   | 565554.259 |
| 15  | 565591.363 | 646288.303 | 41   | 565554.204 |
| 16  | 565589.345 | 646288.438 | 42   | 565568.323 |
| 17  | 565589.594 | 646287.479 | 43   | 565568.362 |
| 18  | 565575.680 | 646289.833 | 44   | 565571.884 |
| 19  | 565575.590 | 646288.263 | 45   | 565573.467 |
| 20  | 565570.225 | 646288.710 | 46   | 565580.695 |
| 21  | 565568.356 | 646288.888 | 47   | 565580.116 |
| 22  | 565554.329 | 646290.323 | 48   | 565587.448 |
| 23  | 565553.479 | 646290.459 | 49   | 565586.788 |
| 24  | 565548.561 | 646290.326 | 50   | 565587.888 |
| 25  | 565546.807 | 646291.603 | 51   | 565587.259 |
| 26  | 565544.943 | 646275.355 | 52   | 565592.846 |

Suprafata total masurata = 2505.00mp  
Suprafata din act = mp  
Se confirma suprafata din masuratori si introducerea imobilului in baza de date

Plan de amplasament si delimitare a imobilului  
Sc.1 500

S. 27

|                     |                    |  |            |
|---------------------|--------------------|--|------------|
| Nr.cadastral        | Suprafata masurata | Adresa imobilului                      |            |
|                     | 1781.00            | Mun. Bacau, str. Prieteniei bl.2,bl. 4 |            |
| Cartea Funciara nr. |                    | UAT                                    | Mun. Bacau |



SYALP  
No 20 - fost identifi.  
reunificari  
24.06.2011  
CS

A.Date referitoare la teren

| Nr. Crt. | Categorie de folosinta | Suprafata (mp) | Valoarea de impozitare | Mentiuni     | Nr. Crt | Categorie de folosinta | Suprafata (mp) | Valoarea de impozitare | Mentiuni |
|----------|------------------------|----------------|------------------------|--------------|---------|------------------------|----------------|------------------------|----------|
| 1        | CC                     | 180.00         |                        | Trotuar      | 5       | A                      | 57.00          | Spatiu verde           |          |
| 2        | CC                     | 78.00          |                        | Trotuar      | 6       | A                      | 127.00         | Spatiu verde           |          |
| 3        | A                      | 761.00         |                        | Spatiu verde | 7       | A                      | 48.00          | Spatiu verde           |          |
| 4        | A                      | 530.00         |                        | Spatiu verde |         |                        |                |                        |          |
| Total    |                        |                |                        |              |         |                        | 1781.00        |                        |          |

B.Date referitoare la constructii

| Cod constr | Suprafata construita la sol | Valoarea de impozitare | Mentiuni |
|------------|-----------------------------|------------------------|----------|
| Total      |                             |                        |          |

Inventar de coordonate  
Sistem de proiectie STEREO 1970

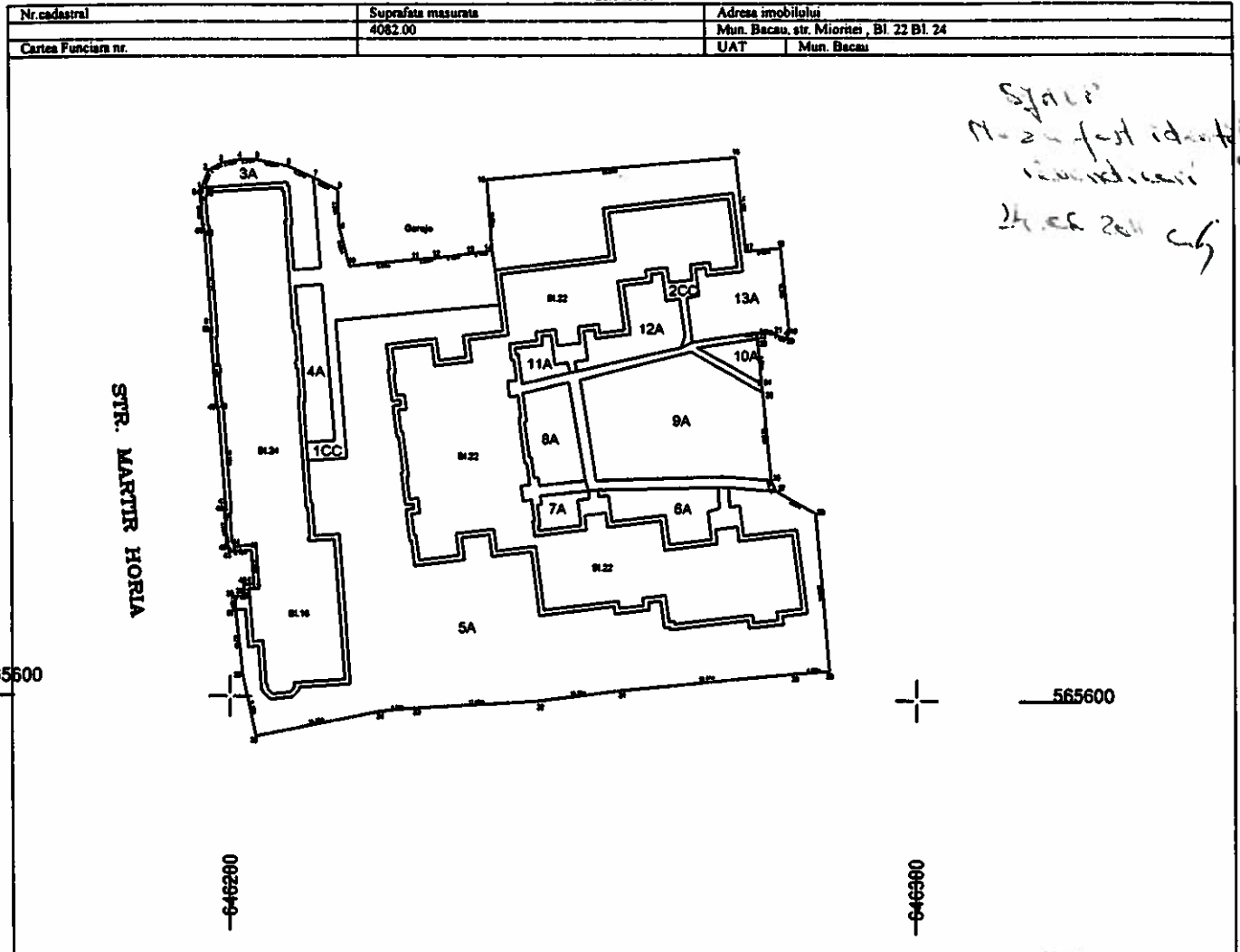
| Nr. pct | X          | Y          | Nr. pct | X          | Y          |
|---------|------------|------------|---------|------------|------------|
| 1       | 565715.911 | 646500.226 | 24      | 565774.922 | 646520.011 |
| 2       | 565718.831 | 646501.475 | 25      | 565775.390 | 646521.480 |
| 3       | 565720.571 | 646501.504 | 26      | 565776.311 | 646526.208 |
| 4       | 565729.288 | 646502.279 | 27      | 565785.858 | 646526.715 |
| 5       | 565733.275 | 646502.068 | 28      | 565755.336 | 646528.745 |
| 6       | 565735.192 | 646501.836 | 29      | 565756.025 | 646540.579 |
| 7       | 565737.246 | 646509.702 | 30      | 565743.073 | 646541.415 |
| 8       | 565744.304 | 646508.397 | 31      | 565735.703 | 646542.680 |
| 9       | 565742.849 | 646500.531 | 32      | 565729.623 | 646542.944 |
| 10      | 565750.293 | 646498.799 | 33      | 565725.746 | 646544.091 |
| 11      | 565751.787 | 646498.336 | 34      | 565724.194 | 646544.204 |
| 12      | 565760.145 | 646496.570 | 35      | 565497.103 | 646535.731 |
| 13      | 565764.372 | 646495.900 | 36      | 565688.923 | 646529.910 |
| 14      | 565766.483 | 646486.174 | 37      | 565706.570 | 646532.301 |
| 15      | 565768.396 | 646497.080 | 38      | 565707.163 | 646529.444 |
| 16      | 565769.488 | 646488.241 | 39      | 565707.474 | 646527.944 |
| 17      | 565770.713 | 646500.624 | 40      | 565708.405 | 646523.463 |
| 18      | 565771.823 | 646503.699 | 41      | 565710.879 | 646523.500 |
| 19      | 565769.324 | 646506.214 | 42      | 565710.699 | 646511.608 |
| 20      | 565771.508 | 646513.540 | 43      | 565717.094 | 646511.511 |
| 21      | 565770.710 | 646515.792 | 44      | 565717.074 | 646510.195 |
| 22      | 565770.988 | 646516.099 | 45      | 565711.778 | 646510.111 |
| 23      | 565774.131 | 646516.250 |         |            |            |



Suprafata total masurata = 1781.00mp  
Suprafata din act = mp

Plan de amplasament si delimitare a imobilului

Sc.1/1000



A. Date referitoare la teren

| Nr. Crt.     | Categorie de folosinta | Suprafata (mp) | Valoarea de impozitare | Mentii       |
|--------------|------------------------|----------------|------------------------|--------------|
| 1            |                        | 438.00         |                        | Trasur       |
| 2            | CC                     | 455.00         |                        | Trasur       |
| 3            | A                      | 95.00          |                        | Spatiu verde |
| 4            | A                      | 92.00          |                        | Spatiu verde |
| 5            | A                      | 1677.00        |                        | Spatiu verde |
| 6            | A                      | 92.00          |                        | Spatiu verde |
| 7            | A                      | 32.00          |                        | Spatiu verde |
| 8            | A                      | 105.00         |                        | Spatiu verde |
| 9            | A                      | 431.00         |                        | Spatiu verde |
| 10           | A                      | 30.00          |                        | Spatiu verde |
| 11           | A                      | 32.00          |                        | Spatiu verde |
| 12           | A                      | 109.00         |                        | Spatiu verde |
| 13           | A                      | 494.00         |                        | Spatiu verde |
| <b>Total</b> |                        | <b>4082.00</b> |                        |              |

B. Date referitoare la constructii

| Cod constr.  | Suprafata construita la sol | Valoarea de impozitare | Mentii |
|--------------|-----------------------------|------------------------|--------|
| <b>Total</b> |                             |                        |        |

Inventar de coordonate  
Sistem de proiectie STEREO 1970

| Pm |            | Psm        |    | Executant, BAZGAN ST IOAN<br>Data : 01.05.2011 |            |
|----|------------|------------|----|--|------------|
| 1  | 565675.590 | 446195.447 | 28 | 565604.270                                     | 446207.374 |
| 2  | 565678.239 | 446194.711 | 29 | 565605.874                                     | 446208.528 |
| 3  | 565678.308 | 446198.570 | 30 | 565601.164                                     | 446257.001 |
| 4  | 565678.833 | 446201.140 | 31 | 565599.576                                     | 446244.773 |
| 5  | 565678.087 | 446203.520 | 32 | 565596.364                                     | 446274.965 |
| 6  | 565678.980 | 446207.925 | 33 | 565597.827                                     | 446221.467 |
| 7  | 565677.259 | 446211.070 | 34 | 565594.097                                     | 446203.467 |
| 8  | 565675.217 | 446215.224 | 35 | 565603.043                                     | 446201.742 |
| 9  | 565669.830 | 446215.197 | 36 | 565612.701                                     | 446200.706 |
| 10 | 565664.034 | 446216.994 | 37 | 565614.493                                     | 446200.593 |
| 11 | 565665.119 | 446226.778 | 38 | 565614.784                                     | 446201.008 |
| 12 | 565665.364 | 446229.655 | 39 | 565618.469                                     | 446201.870 |
| 13 | 565666.090 | 446234.667 | 40 | 565616.600                                     | 446201.786 |
| 14 | 565666.527 | 446237.047 | 41 | 565621.542                                     | 446202.917 |
| 15 | 565671.255 | 446237.048 | 42 | 565621.299                                     | 446197.857 |
| 16 | 565680.781 | 446275.181 | 43 | 565621.872                                     | 446198.743 |
| 17 | 565644.495 | 446275.043 | 44 | 565621.056                                     | 446198.532 |
| 18 | 565647.260 | 446280.060 | 45 | 565627.297                                     | 446199.079 |
| 19 | 565651.609 | 446281.384 | 46 | 565627.713                                     | 446199.286 |
| 20 | 565653.404 | 446280.076 | 47 | 565642.777                                     | 446198.149 |
| 21 | 565654.569 | 446279.324 | 48 | 565642.761                                     | 446197.743 |
| 22 | 565654.821 | 446274.711 | 49 | 565644.095                                     | 446197.067 |
| 23 | 565653.700 | 446276.801 | 50 | 565654.111                                     | 446197.273 |
| 24 | 565644.923 | 446277.423 | 51 | 565649.174                                     | 446196.136 |
| 25 | 565649.544 | 446277.651 | 52 | 565649.179                                     | 446195.930 |
| 26 | 565632.481 | 446276.853 | 53 | 565645.071                                     | 446195.483 |
| 27 | 565630.997 | 446279.515 | 54 | 565675.043                                     | 446195.689 |
| 28 | 565627.870 | 446285.353 |    |  |            |

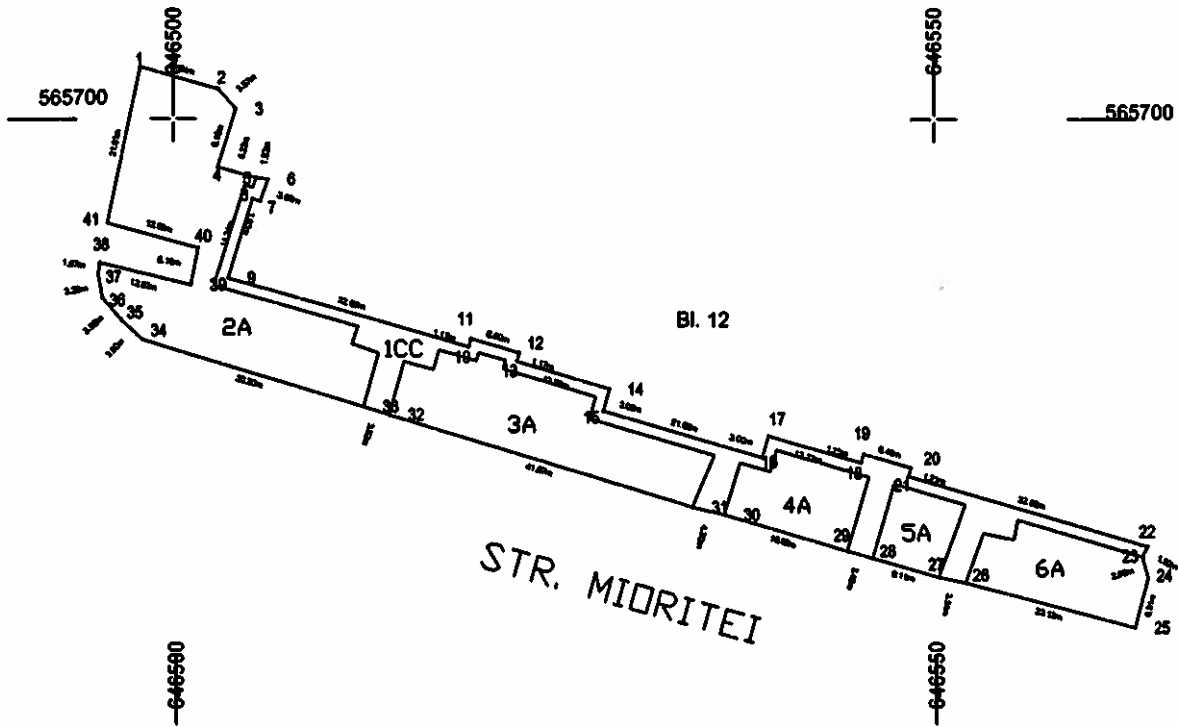
Suprafata total masurata = 4082.00mp  
Suprafata din act = mp  
Se confirma suprafata din masuratori si introducerea imobilului in baza de date



**Plan de amplasament si delimitare a imobilului**  
Sc.1 :500

5.29

|                     |                    |                                 |
|---------------------|--------------------|---------------------------------|
| Nr.cadastral        | Suprafata masurata | Adresa imobilului               |
|                     | 478.00             | Mun. Bacau, str. Mioritei bl.12 |
| Cartea Funciara nr. | UAT                | Mun. Bacau                      |



*STAI P  
Nu a fost identifi  
carea  
24.06.2011 C.F.*

**A.Date referitoare la teren**

| Nr. Crt.     | Categorie de folosinta | Suprafata (mp) | Valoarea de impozitare | Mentii       | Nr. Crt. | Categorie de folosinta | Suprafata (mp) | Valoarea de impozitare | Mentii       |
|--------------|------------------------|----------------|------------------------|--------------|----------|------------------------|----------------|------------------------|--------------|
| 1            | CC                     | 100.00         |                        | Trotuar      | 5        | A                      | 24.00          |                        | Spatiu verde |
| 2            | A                      | 167.00         |                        | Spatiu verde | 6        | A                      | 52.00          |                        | Spatiu verde |
| 3            | A                      | 95.00          |                        | Spatiu verde |          |                        |                |                        |              |
| 4            | A                      | 40.00          |                        | Spatiu verde |          |                        |                |                        |              |
| <b>Total</b> |                        |                |                        |              |          |                        | <b>478.00</b>  |                        |              |

**B.Date referitoare la constructii**

| Cod constr   | Suprafata construita la sol | Valoare de impozitare | Mentii |
|--------------|-----------------------------|-----------------------|--------|
| <b>Total</b> |                             |                       |        |

**Inventar de coordonate**  
Sistem de proiectie STEREO 1970

| NR. PCT | X          | Y          | NR. PCT | X          | Y          |
|---------|------------|------------|---------|------------|------------|
| 1       | 565703.547 | 646497.034 | 21      | 565675.940 | 646548.208 |
| 2       | 565702.043 | 646502.937 | 22      | 565671.269 | 646563.971 |
| 3       | 565700.674 | 646504.080 | 23      | 565670.508 | 646563.629 |
| 4       | 565696.762 | 646502.072 | 24      | 565669.164 | 646564.011 |
| 5       | 565695.034 | 646505.383 | 25      | 565665.829 | 646563.103 |
| 6       | 565695.916 | 646506.137 | 26      | 565668.855 | 646561.939 |
| 7       | 565694.459 | 646505.614 | 27      | 565669.204 | 646560.204 |
| 8       | 565694.605 | 646505.140 | 28      | 565670.461 | 646545.031 |
| 9       | 565689.221 | 646503.532 | 29      | 565670.969 | 646544.162 |
| 10      | 565684.590 | 646519.202 | 30      | 565673.374 | 646536.072 |
| 11      | 565685.153 | 646518.368 | 31      | 565673.876 | 646533.982 |
| 12      | 565684.193 | 646522.927 | 32      | 565680.030 | 646513.977 |
| 13      | 565683.630 | 646522.362 | 33      | 565680.591 | 646512.305 |
| 14      | 565681.772 | 646528.479 | 34      | 565685.084 | 646497.889 |
| 15      | 565680.310 | 646528.050 | 35      | 565686.411 | 646496.461 |
| 16      | 565677.211 | 646538.576 | 36      | 565687.896 | 646495.785 |
| 17      | 565676.651 | 646538.992 | 37      | 565689.319 | 646494.904 |
| 18      | 565676.819 | 646545.096 | 38      | 565690.295 | 646495.029 |
| 19      | 565677.441 | 646545.273 | 39      | 565688.762 | 646501.102 |
| 20      | 565676.521 | 646548.378 | 40      | 565691.296 | 646501.599 |
|         |            |            | 41      | 565692.988 | 646495.540 |

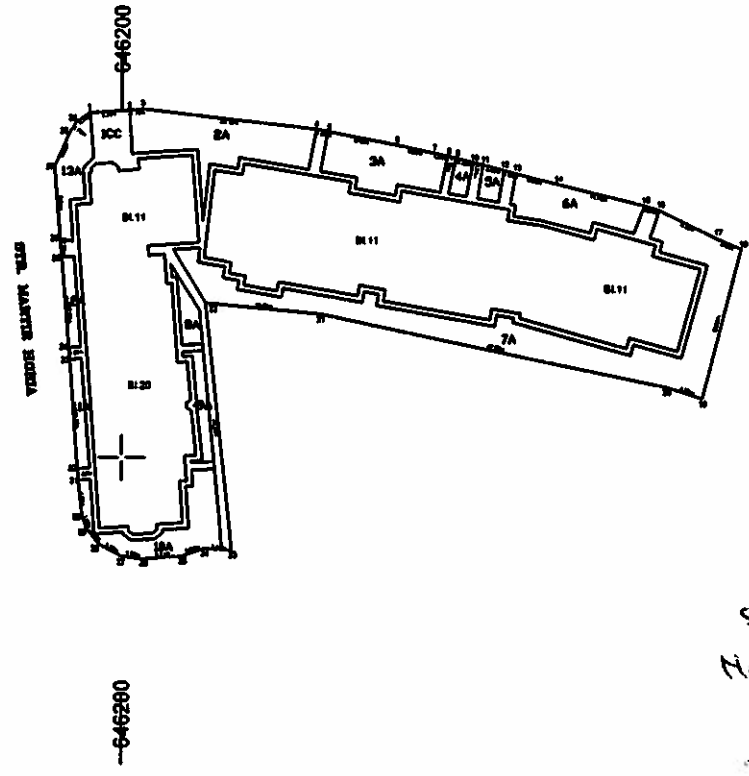


Suprafata total masurata = 478.00mp  
Suprafata din act = mp

Plan de amplasament si delimitare a imobilului

Sc 1:1000

|                     |                    |   |     |
|---------------------|--------------------|---|-----|
| Nr. cadastral       | Suprafata masurata | Adresa imobilului                         |     |
| Cartea Funciara nr. | 1272.00            | Mun. Bacau, str. Mioritei, Bl. 11, Bl. 20 | UAT |
|                     |                    | Mun. Bacau                                |     |



565700

565700

SIGNAL  
Nu se pot face  
reindicari  
24.06.2011

| A. Date referitoare la teren |                        |                |                        |
|------------------------------|------------------------|----------------|------------------------|
| Nr. Crt.                     | Categorie de folosinta | Suprafata (mp) | Valoarea de impozitare |
| 1                            | CC                     | 265.00         |                        |
| 2                            | A                      | 141.00         | Trazar                 |
| 3                            | A                      | 95.00          | Spatiu verde           |
| 4                            | A                      | 17.00          | Spatiu verde           |
| 5                            | A                      | 17.00          | Spatiu verde           |
| 6                            | A                      | 82.00          | Spatiu verde           |
| 7                            | A                      | 143.00         | Spatiu verde           |
| 8                            | A                      | 19.00          | Spatiu verde           |
| 9                            | A                      | 24.00          | Spatiu verde           |
| 10                           | A                      | 87.00          | Spatiu verde           |
| 11                           | A                      | 23.00          | Spatiu verde           |
| 12                           | A                      | 19.00          | Spatiu verde           |
| 13                           | A                      | 48.00          | Spatiu verde           |
| <b>Total</b>                 |                        | <b>1272.00</b> |                        |

| B. Date referitoare la constructii |                             |                        |        |
|------------------------------------|-----------------------------|------------------------|--------|
| Cod constr.                        | Suprafata construita la sol | Valoarea de impozitare | Mentii |
| <b>Total</b>                       |                             |                        |        |

| Inventar de coordonate          |            |            | Executanti      |            |            |
|---------------------------------|------------|------------|-----------------|------------|------------|
| Sistem de proiectie STEREO 1970 |            |            | BAZGAN ST. IOAN |            |            |
| Pts                             | X(m)       | Y(m)       |                 |            |            |
| 1                               | 565746.333 | 646195.746 | 21              | 565719.340 | 646226.410 |
| 2                               | 565746.663 | 646200.961 | 22              | 565720.744 | 646231.043 |
| 3                               | 565746.836 | 646202.755 | 23              | 565687.623 | 646214.469 |
| 4                               | 565744.225 | 646225.794 | 24              | 565687.859 | 646210.810 |
| 5                               | 565743.949 | 646227.298 | 25              | 565686.850 | 646207.976 |
| 6                               | 565742.153 | 646236.608 | 26              | 565686.418 | 646202.780 |
| 7                               | 565741.110 | 646241.531 | 27              | 565686.736 | 646200.047 |
| 8                               | 565740.713 | 646243.345 | 28              | 565689.306 | 646197.121 |
| 9                               | 565740.478 | 646244.420 | 29              | 565690.239 | 646195.481 |
| 10                              | 565739.869 | 646246.719 | 30              | 565692.092 | 646194.830 |
| 11                              | 565739.569 | 646248.055 | 31              | 565696.957 | 646194.299 |
| 12                              | 565739.830 | 646250.873 | 32              | 565698.481 | 646194.184 |
| 13                              | 565738.420 | 646252.361 | 33              | 565713.186 | 646193.156 |
| 14                              | 565736.966 | 646257.806 | 34              | 565714.729 | 646193.043 |
| 15                              | 565734.119 | 646269.251 | 35              | 565726.708 | 646192.101 |
| 16                              | 565733.492 | 646271.196 | 36              | 565729.230 | 646191.909 |
| 17                              | 565729.782 | 646278.646 | 37              | 565739.047 | 646191.179 |
| 18                              | 565728.355 | 646281.948 | 38              | 565743.538 | 646193.047 |
| 19                              | 565708.380 | 646276.822 | 39              | 565745.063 | 646193.934 |
| 20                              | 565709.811 | 646272.458 |                 |            |            |

Suprafata total masurata = 1272.00mp  
Suprafata din act = mp

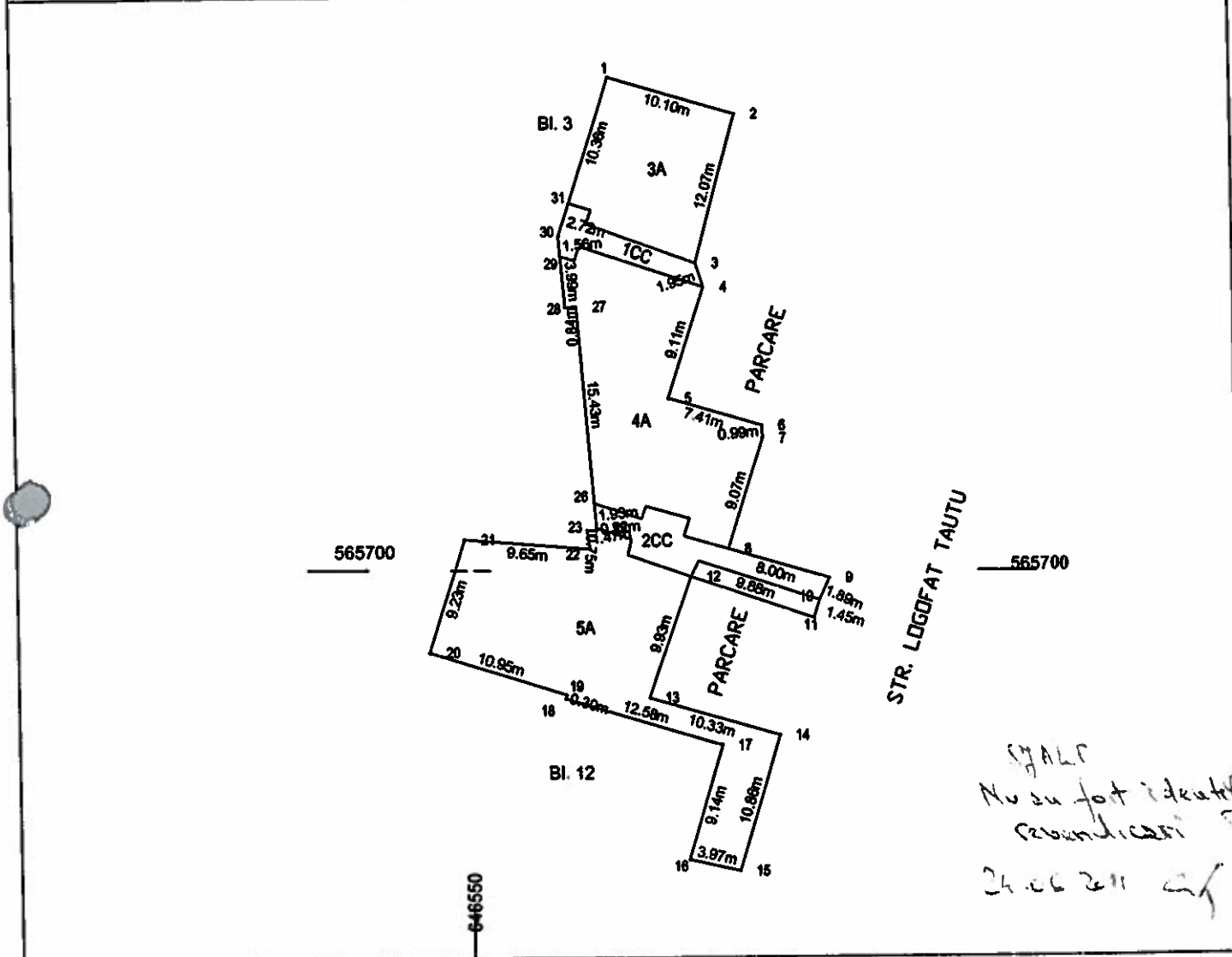
Se confirma suprafata din masuratori si introducerea imobilului in baza de date

Plan de amplasament si delimitare a imobilului

S. 31

Sc.1 :500

|                     |                    |                                     |            |
|---------------------|--------------------|-------------------------------------|------------|
| Nr.cadastral        | Suprafata masurata | Adresa imobilului                   |            |
|                     | 656.00             | Mun. Bacau, str. Logofat Tautu bl.3 |            |
| Cartea Funciara nr. |                    | UAT                                 | Mun. Bacau |



SGALC  
Nu s-a fost i deat  
revalidarea  
24.06.2011

A.Date referitoare la teren

| Nr. Crt. | Categorie de folosinta | Suprafata (mp) | Valoarea de impozitare | Mentiiuni    | Nr. Crt. | Categorie de folosinta | Suprafata (mp) | Valoarea de impozitare | Mentiiuni    |
|----------|------------------------|----------------|------------------------|--------------|----------|------------------------|----------------|------------------------|--------------|
| 1        | CC                     | 23.00          |                        | Trotuar      | 5        | A                      | 265.00         |                        | Spatiu verde |
| 2        | CC                     | 43.00          |                        | Trotuar      |          |                        |                |                        |              |
| 3        | A                      | 120.00         |                        | Spatiu verde |          |                        |                |                        |              |
| 4        | A                      | 205.00         |                        | Spatiu verde |          |                        |                |                        |              |
| Total    |                        |                |                        |              |          |                        | 656.00         |                        |              |

B.Date referitoare la constructii

| Cod constr | Suprafata construita la sol | Valoare de impozitare | Mentiiuni |
|------------|-----------------------------|-----------------------|-----------|
|            |                             |                       |           |
| Total      |                             |                       |           |

Inventar de coordonate  
Sistem de proiectie STEREO 1970

| Nr. pct | X          | Y          | Nr. pct | X          | Y          |
|---------|------------|------------|---------|------------|------------|
| 1       | 565730.594 | 646560.855 | 17      | 565686.531 | 646559.233 |
| 2       | 565735.715 | 646570.541 | 18      | 565690.089 | 646557.169 |
| 3       | 565724.034 | 646567.514 | 19      | 565690.375 | 646557.253 |
| 4       | 565722.167 | 646568.089 | 20      | 565693.643 | 646546.797 |
| 5       | 565713.467 | 646565.371 | 21      | 565702.448 | 646549.550 |
| 6       | 565711.353 | 646572.477 | 22      | 565701.689 | 646559.168 |
| 7       | 565710.363 | 646572.542 | 23      | 565703.145 | 646558.951 |
| 8       | 565701.705 | 646569.839 | 24      | 565703.111 | 646559.705 |
| 9       | 565699.419 | 646577.505 | 25      | 565703.329 | 646559.687 |
| 10      | 565697.693 | 646576.725 | 26      | 565705.256 | 646559.530 |
| 11      | 565696.306 | 646576.312 | 27      | 565720.633 | 646558.275 |
| 12      | 565699.530 | 646566.975 | 28      | 565720.591 | 646557.432 |
| 13      | 565690.156 | 646563.703 | 29      | 565724.563 | 646557.086 |
| 14      | 565687.280 | 646573.627 | 30      | 565726.114 | 646556.952 |
| 15      | 565676.883 | 646570.530 | 31      | 565728.707 | 646557.763 |
| 16      | 565677.764 | 646566.660 |         |            |            |

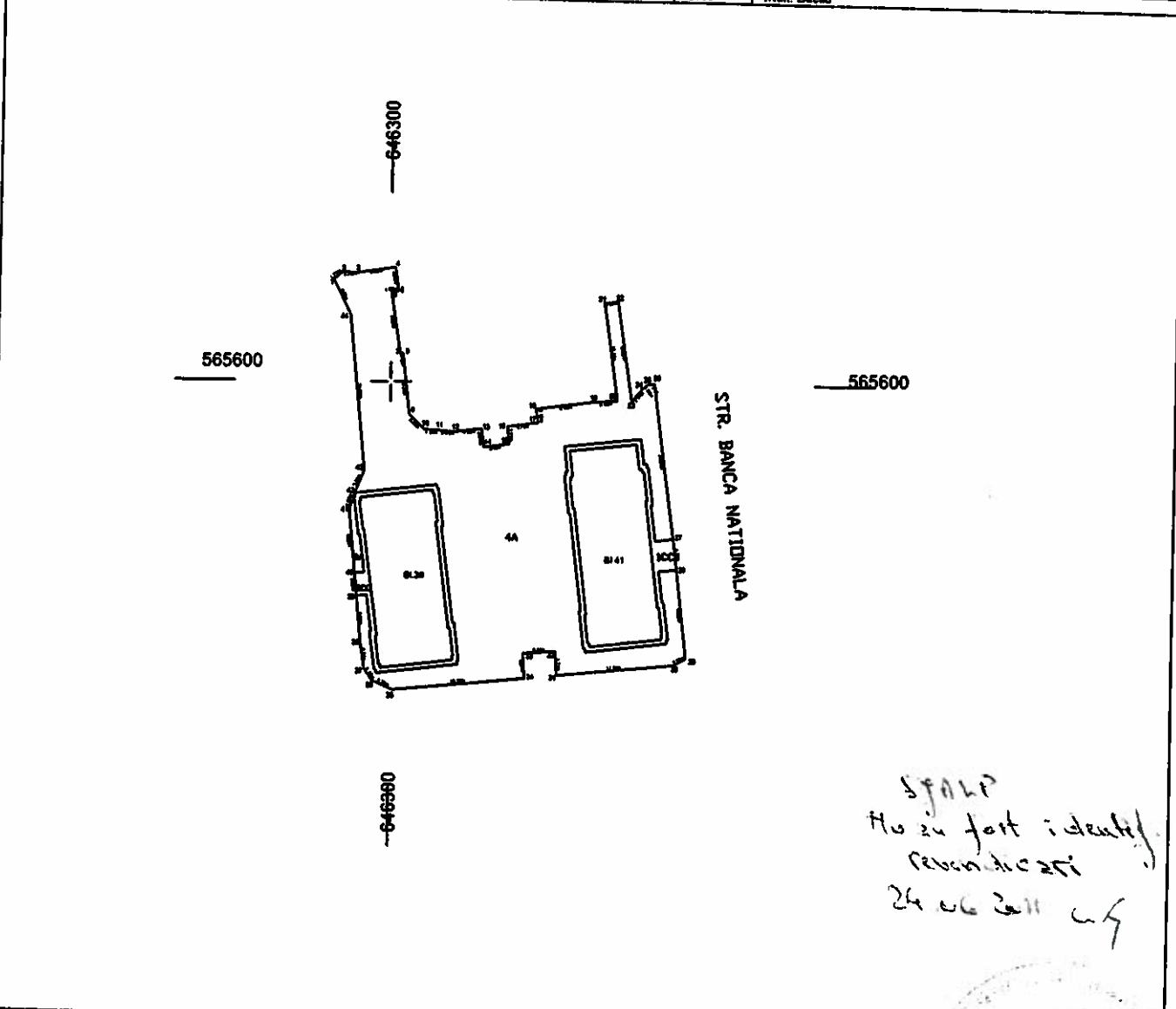
Suprafata total masurata = 656.00mp  
Suprafata din act = mp

Executant,  
BAZGAN ST. IOAN  
Data : 14.04.2011

Plan de amplasament si delimitare a imobilului

S. 32

|                     |                               |   |
|---------------------|-------------------------------|---|
| Nr. cadastral       | Suprafata masurata<br>1491.00 | Adresa imobilului<br>Mun. Bacau, str. Banca Nationala, Bl. 39, Bl. 41 |
| Cartea Funciara nr. |                               | UAT<br>Mun. Bacau   |



SPALAT  
Nu au fost identifi-  
cate nici o  
24.06.2011 C.F.

| A. Date referitoare la teren |                        |                |                        |              |
|------------------------------|------------------------|----------------|------------------------|--------------|
| Nr. Crt.                     | Categorie de folosinta | Suprafata (mp) | Valoarea de impozitare | Mentii       |
| 1                            | CC                     | 78.00          |                        |              |
| 2                            | CC                     | 65.00          |                        | Trotuar      |
| 3                            | A                      | 13.00          |                        | Trotuar      |
| 4                            | A                      | 1335.00        |                        | Spatiu verde |
| <b>Total</b>                 |                        | <b>1491.00</b> |                        | Spatiu verde |

| B. Date referitoare la constructii |                             |                        |        |  |
|------------------------------------|-----------------------------|------------------------|--------|--|
| Cod constr.                        | Suprafata construita la sol | Valoarea de impozitare | Mentii |  |
| <b>Total</b>                       |                             |                        |        |  |

| Inventar de coordonate          |            |            |    | Executant, BAZGAN ST. IOAN |            |  |
|---------------------------------|------------|------------|----|----------------------------|------------|--|
| Sistem de proiectie STEREO 1970 |            |            |    | Data: 01.05.2011           |            |  |
| Pct.                            | N(m)       | E(m)       |    |                            |            |  |
| 1                               | 565615.721 | 646291.347 | 23 | 565597.401                 | 646316.775 |  |
| 2                               | 565616.833 | 646292.656 | 24 | 565599.321                 | 646318.322 |  |
| 3                               | 565616.012 | 646294.912 | 25 | 565600.006                 | 646319.157 |  |
| 4                               | 565617.665 | 646300.480 | 26 | 565600.129                 | 646340.157 |  |
| 5                               | 565614.046 | 646301.009 | 27 | 565576.267                 | 646343.107 |  |
| 6                               | 565613.898 | 646299.958 | 28 | 565571.939                 | 646343.649 |  |
| 7                               | 565604.340 | 646301.309 | 29 | 565597.721                 | 646345.178 |  |
| 8                               | 565604.407 | 646301.720 | 30 | 565586.734                 | 646343.339 |  |
| 9                               | 565595.084 | 646302.733 | 31 | 565554.961                 | 646325.681 |  |
| 10                              | 565592.701 | 646304.985 | 32 | 565558.659                 | 646325.432 |  |
| 11                              | 565592.567 | 646307.327 | 33 | 565558.319                 | 646320.403 |  |
| 12                              | 565592.392 | 646309.729 | 34 | 565554.458                 | 646320.663 |  |
| 13                              | 565592.914 | 646313.771 | 35 | 565552.540                 | 646300.504 |  |
| 14                              | 565590.097 | 646314.134 | 36 | 565553.874                 | 646297.465 |  |
| 15                              | 565590.604 | 646318.064 | 37 | 565555.700                 | 646296.254 |  |
| 16                              | 565593.287 | 646317.719 | 38 | 565559.891                 | 646295.658 |  |
| 17                              | 565593.500 | 646322.471 | 39 | 565564.929                 | 646295.060 |  |
| 18                              | 565596.060 | 646322.193 | 40 | 565570.418                 | 646294.763 |  |
| 19                              | 565597.214 | 646331.138 | 41 | 565580.236                 | 646293.928 |  |
| 20                              | 565597.472 | 646334.615 | 42 | 565582.781                 | 646294.735 |  |
| 21                              | 565612.551 | 646332.582 | 43 | 565586.331                 | 646296.115 |  |
| 22                              | 565612.830 | 646334.638 | 44 | 565610.286                 | 646293.873 |  |

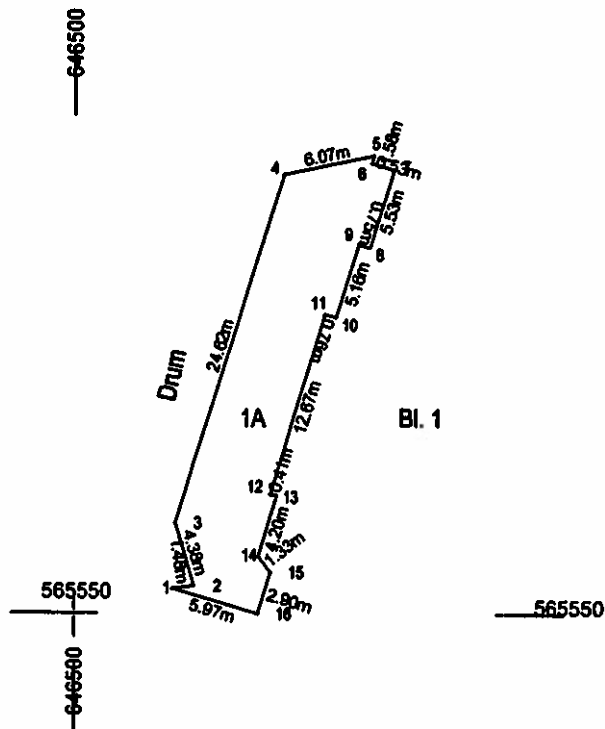
Suprafata total masurata = 1491.00mp  
 Suprafata din act = mp  
 Se confirma suprafata din masuratori si introducerea imobilului in baza de date

Plan de amplasament si delimitare a imobilului

S. 33

Sc.1 :500

|                     |                    |                                      |
|---------------------|--------------------|--------------------------------------|
| Nr.cadastral        | Suprafata masurata | Adresa imobilului                    |
|                     | 179.00             | Mun. Bacau, str. Logofat Tautu bl. I |
| Cartea Funciara nr. | UAT                | Mun. Bacau                           |



STARE  
 Nu au fost realizate  
 recomandari  
 24.06.2011

A.Date referitoare la teren


| Nr. Crt. | Categorie de folosinta | Suprafata (mp) | Valoarea de impozitare | Mentuni      | Nr. Crt. | Categorie de folosinta | Suprafata (mp) | Valoarea de impozitare | Mentuni |
|----------|------------------------|----------------|------------------------|--------------|----------|------------------------|----------------|------------------------|---------|
| 1        | A                      | 179.00         |                        | Spatiu verde |          |                        |                |                        |         |
| Total    |                        | 179.00         |                        |              |          |                        |                |                        |         |

B.Date referitoare la constructii

| Cod constr. | Suprafata construita la sol | Valoare de impozitare | Mentuni |
|-------------|-----------------------------|-----------------------|---------|
| Total       |                             |                       |         |

Inventar de coordonate  
 Sistem de proiectie STEREO 1970

| Nr. pct. | X          | Y          | Nr. pct. | X          | Y          |
|----------|------------|------------|----------|------------|------------|
| 1        | 565551.689 | 646506.475 | 9        | 565574.839 | 646518.907 |
| 2        | 565551.861 | 646507.943 | 10       | 565569.910 | 646517.390 |
| 3        | 565556.049 | 646506.677 | 11       | 565570.128 | 646516.666 |
| 4        | 565579.568 | 646513.950 | 12       | 565557.990 | 646513.049 |
| 5        | 565580.859 | 646519.885 | 13       | 565557.872 | 646513.440 |
| 6        | 565580.356 | 646519.730 | 14       | 565553.840 | 646512.253 |
| 7        | 565579.904 | 646521.248 | 15       | 565552.774 | 646513.051 |
| 8        | 565574.623 | 646519.623 | 16       | 565550.000 | 646512.204 |

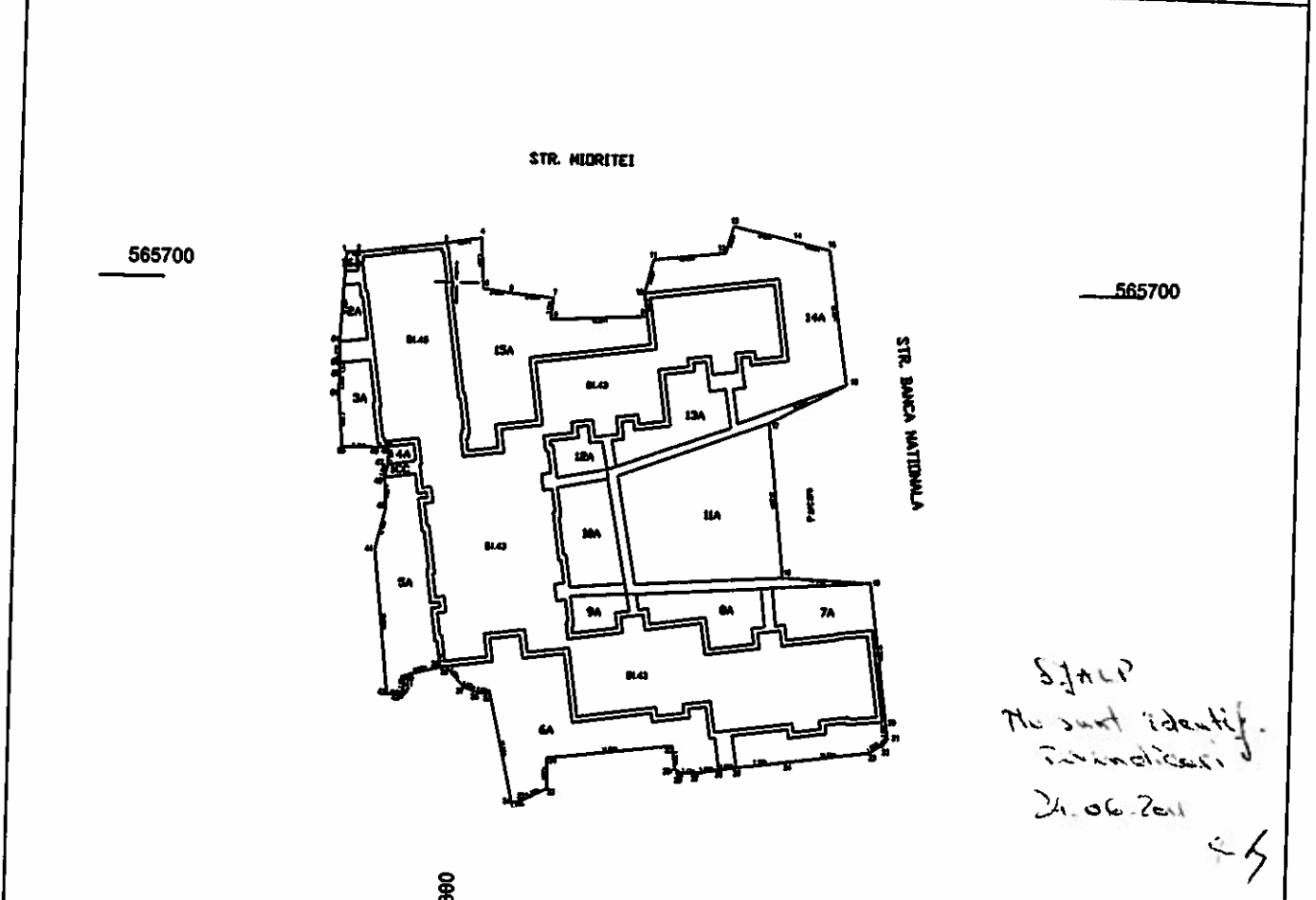


Suprafata total masurata = 179.00 mp  
 Suprafata din act = mp

Plan de amplasament si delimitare a imobilului  
Sc.1 :1000

S. 34

|                     |                               |  |
|---------------------|-------------------------------|--|
| Nr.cadastral        | Suprafata masurata<br>2725.00 | Adresa imobilului<br>Mm. Bacau, str. Mioritei, bl. 43. |
| Cartea Funciara nr. |                               | UAT<br>Mm. Bacau                                       |



| Nr. Ct. | Categorie de Efectivitate | Suprafata (mp) | A. Date referitoare la teren |              |
|---------|---------------------------|----------------|------------------------------|--------------|
|         |                           |                | Valoarea de impozitare       | Mentii       |
| 1       | CC                        | 513.00         |                              |              |
| 2       | A                         | 24.00          |                              | Trotuar      |
| 3       | A                         | 37.00          |                              | Spatiu verde |
| 4       | A                         | 9.00           |                              | Spatiu verde |
| 5       | A                         | 189.00         |                              | Spatiu verde |
| 6       | A                         | 320.00         |                              | Spatiu verde |
| 7       | A                         | 186.00         |                              | Spatiu verde |
| 8       | A                         | 93.00          |                              | Spatiu verde |
| 9       | A                         | 33.00          |                              | Spatiu verde |
| 10      | A                         | 110.00         |                              | Spatiu verde |
| 11      | A                         | 399.00         |                              | Spatiu verde |
| 12      | A                         | 37.00          |                              | Spatiu verde |
| 13      | A                         | 107.00         |                              | Spatiu verde |
| 14      | A                         | 317.00         |                              | Spatiu verde |
| 15      | A                         | 323.00         |                              | Spatiu verde |
| 16      | A                         | 4.00           |                              | Spatiu verde |
| Total   |                           | 2725.00        |                              |              |

| Cod constr. | Suprafata construita la sol | B. Date referitoare la constructii |        |
|-------------|-----------------------------|------------------------------------|--------|
|             |                             | Valoarea de impozitare             | Mentii |
| Total       |                             |                                    |        |

| Inventar de coordonate          |            | Executant       |                   |
|---------------------------------|------------|-----------------|-------------------|
| Sistem de proiectie STEREO 1970 |            | BAZGAN ST. IOAN |                   |
| Pts.                            | Plan       | Pts.            | Data : 01.05.2011 |
| 1                               | 345704.123 | 29              | 345671.296        |
| 2                               | 345704.036 | 30              | 345671.749        |
| 3                               | 345705.417 | 31              | 345672.041        |
| 4                               | 345706.451 | 32              | 345673.036        |
| 5                               | 345699.218 | 33              | 345674.705        |
| 6                               | 345696.703 | 34              | 345676.015        |
| 7                               | 345690.152 | 35              | 345676.629        |
| 8                               | 345685.058 | 36              | 345677.193        |
| 9                               | 345681.708 | 37              | 345677.785        |
| 10                              | 345699.056 | 38              | 345678.337        |
| 11                              | 345703.507 | 39              | 345679.426        |
| 12                              | 345705.254 | 40              | 345680.119        |
| 13                              | 345708.875 | 41              | 345680.225        |
| 14                              | 345704.901 | 42              | 345681.503        |
| 15                              | 345705.735 | 43              | 345681.481        |
| 16                              | 345696.587 | 44              | 345683.987        |
| 17                              | 345680.548 | 45              | 345687.952        |
| 18                              | 345690.072 | 46              | 345672.063        |
| 19                              | 345656.540 | 47              | 345673.937        |
| 20                              | 345636.904 | 48              | 345676.035        |
| 21                              | 345637.115 | 49              | 345676.271        |
| 22                              | 345635.412 | 50              | 345676.294        |
| 23                              | 345636.672 | 51              | 345684.010        |
| 24                              | 345635.110 | 52              | 345686.013        |
| 25                              | 345632.111 | 53              | 345686.156        |
| 26                              | 345631.836 | 54              | 345691.107        |
| 27                              | 345631.752 |                 |                   |

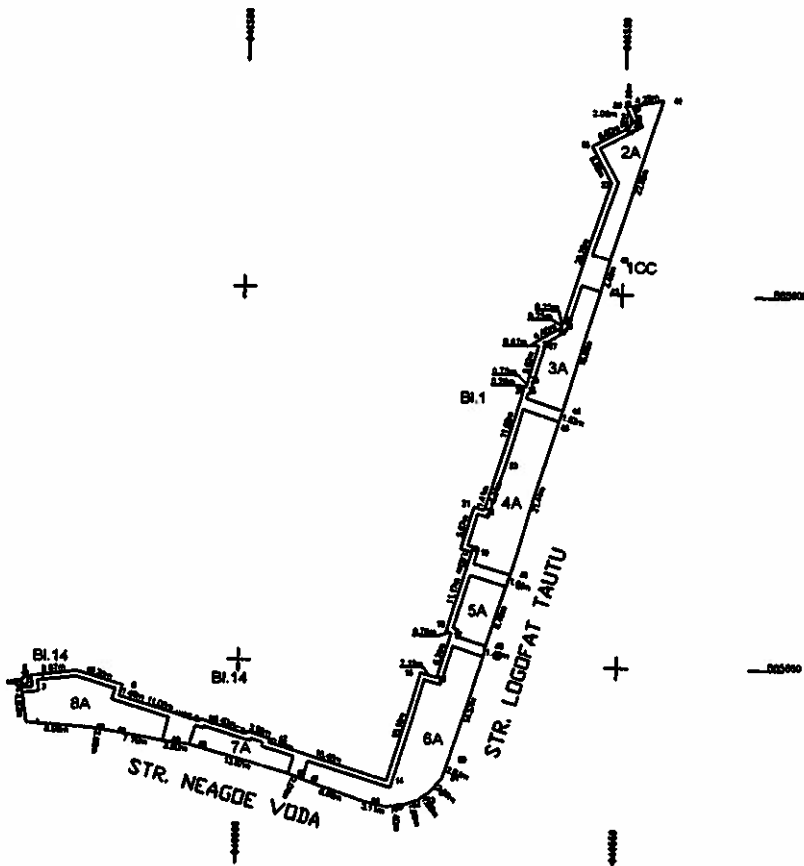
Suprafata total masurata = 2725.00mp  
Suprafata din act = mp  
Se confirma suprafata din masuratori si introducerea imobilului in baza de date

Plan de amplasament si delimitare a imobilului  
Sc.1 :1000

S. 35

|                     |                              |   |
|---------------------|------------------------------|---|
| Nr.cadastral        | Suprafata masurata<br>740.00 | Adresa imobilului<br>Mun. Bacau, str. Logofat Tautu bl.1<br>Mun. Bacau, str. Neagoe Voda bl. 14<br>Mun. Bacau |
| Cartea Funciara nr. | UAT                          |   |

STALP  
Moza fort identif.  
recondicarii  
24.04.2011  
2/5




| A.Date referitoare la teren |                        |                |                        |              |         |                        |                |                        |              |
|-----------------------------|------------------------|----------------|------------------------|--------------|---------|------------------------|----------------|------------------------|--------------|
| Nr. Crt.                    | Categorie de folosinta | Suprafata (mp) | Valoarea de impozitare | Mentuni      | Nr. Crt | Categorie de folosinta | Suprafata (mp) | Valoarea de impozitare | Mentuni      |
| 1                           | CC                     | 171.00         |                        | Trotuar      | 5       | A                      | 41.00          |                        |              |
| 2                           | A                      | 65.00          |                        | Spatiu verde | 6       | A                      | 154.00         |                        | Spatiu verde |
| 3                           | A                      | 64.00          |                        | Spatiu verde | 7       | A                      | 37.00          |                        | Spatiu verde |
| 4                           | A                      | 113.00         |                        | Spatiu verde | 8       | A                      | 95.00          |                        | Spatiu verde |
| <b>Total</b>                |                        |                |                        |              |         |                        | <b>740.00</b>  |                        |              |

| B.Date referitoare la constructii |                             |                       |
|-----------------------------------|-----------------------------|-----------------------|
| Cod constr                        | Suprafata construita la sol | Valoare de impozitare |
|                                   |                             | Mentuni               |
| <b>Total</b>                      |                             |                       |

Inventar de coordonate  
Sistem de proiectie STEREO 1970

| Nr. pct | X          | Y          | H, met | X          | Y          |
|---------|------------|------------|--------|------------|------------|
| 1       | 448540.884 | 618472.223 | 32     | 448541.207 | 618472.400 |
| 2       | 448541.841 | 618472.223 | 33     | 448542.174 | 618472.400 |
| 3       | 448542.798 | 618472.223 | 34     | 448543.141 | 618472.400 |
| 4       | 448543.755 | 618472.223 | 35     | 448544.108 | 618472.400 |
| 5       | 448544.712 | 618472.223 | 36     | 448545.075 | 618472.400 |
| 6       | 448545.669 | 618472.223 | 37     | 448546.042 | 618472.400 |
| 7       | 448546.626 | 618472.223 | 38     | 448547.009 | 618472.400 |
| 8       | 448547.583 | 618472.223 | 39     | 448547.976 | 618472.400 |
| 9       | 448548.540 | 618472.223 | 40     | 448548.943 | 618472.400 |
| 10      | 448549.497 | 618472.223 | 41     | 448549.910 | 618472.400 |
| 11      | 448550.454 | 618472.223 | 42     | 448550.877 | 618472.400 |
| 12      | 448551.411 | 618472.223 | 43     | 448551.844 | 618472.400 |
| 13      | 448552.368 | 618472.223 | 44     | 448552.811 | 618472.400 |
| 14      | 448553.325 | 618472.223 | 45     | 448553.778 | 618472.400 |
| 15      | 448554.282 | 618472.223 | 46     | 448554.745 | 618472.400 |
| 16      | 448555.239 | 618472.223 | 47     | 448555.712 | 618472.400 |
| 17      | 448556.196 | 618472.223 | 48     | 448556.679 | 618472.400 |
| 18      | 448557.153 | 618472.223 | 49     | 448557.646 | 618472.400 |
| 19      | 448558.110 | 618472.223 | 50     | 448558.613 | 618472.400 |
| 20      | 448559.067 | 618472.223 | 51     | 448559.580 | 618472.400 |
| 21      | 448560.024 | 618472.223 | 52     | 448560.547 | 618472.400 |
| 22      | 448560.981 | 618472.223 | 53     | 448561.514 | 618472.400 |
| 23      | 448561.938 | 618472.223 | 54     | 448562.481 | 618472.400 |
| 24      | 448562.895 | 618472.223 | 55     | 448563.448 | 618472.400 |
| 25      | 448563.852 | 618472.223 | 56     | 448564.415 | 618472.400 |
| 26      | 448564.809 | 618472.223 | 57     | 448565.382 | 618472.400 |
| 27      | 448565.766 | 618472.223 | 58     | 448566.349 | 618472.400 |
| 28      | 448566.723 | 618472.223 | 59     | 448567.316 | 618472.400 |
| 29      | 448567.680 | 618472.223 | 60     | 448568.283 | 618472.400 |
| 30      | 448568.637 | 618472.223 | 61     | 448569.250 | 618472.400 |
| 31      | 448569.594 | 618472.223 | 62     | 448570.217 | 618472.400 |
| 32      | 448570.551 | 618472.223 |        |            |            |

Suprafata total masurata = 740.00mp  
Suprafata din act = mp



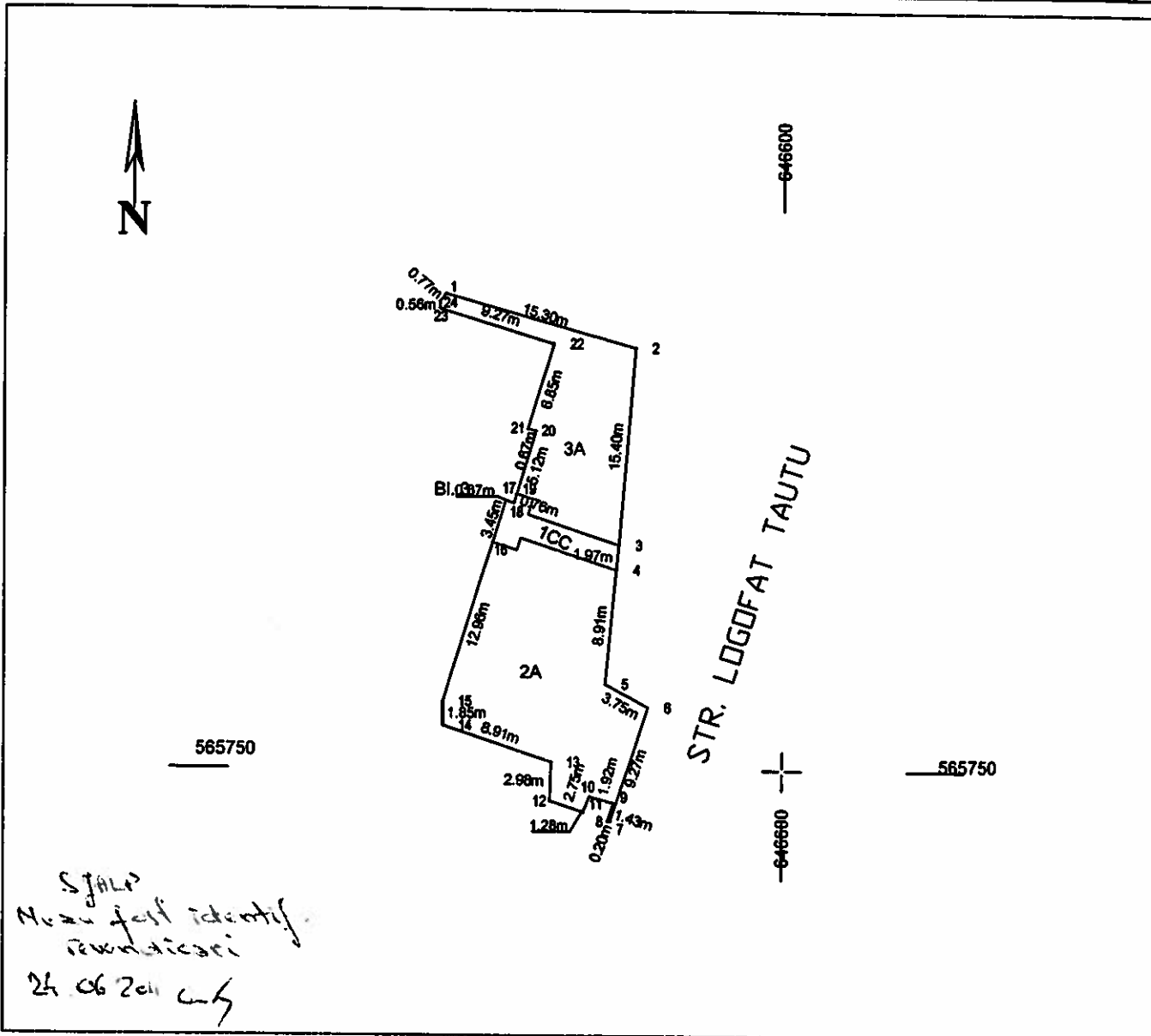
PLAN DE AMPLASAMENT SI DELIMITARE A IMOBILULUI ANEXA NR.11

Scara 1: 500

S. 3E

|               |                    |                    |
|---------------|--------------------|--------------------|
| Nr. cadastral | Suprafata masurata | Adresa imobilului  |
|               | 267.00             | STR. LOGOFAT TAUTU |

|                     |     |           |
|---------------------|-----|-----------|
| Cartea Funciara nr. | UAT | MUN BACAU |
|---------------------|-----|-----------|



| INVENTAR DE COORDONATE                   |        |        |        |
|--|--------|--------|--------|
| "Sistem de Proiectie Stereografica 1970" |        |        |        |
| Nr.                                      | X      | Y      | Z      |
| 1  | 687810 | 687810 | 687810 |
| 2  | 687820 | 687820 | 687820 |
| 3  | 687830 | 687830 | 687830 |
| 4  | 687840 | 687840 | 687840 |
| 5  | 687850 | 687850 | 687850 |
| 6  | 687860 | 687860 | 687860 |
| 7  | 687870 | 687870 | 687870 |
| 8  | 687880 | 687880 | 687880 |
| 9  | 687890 | 687890 | 687890 |
| 10                                       | 687900 | 687900 | 687900 |
| 11                                       | 687910 | 687910 | 687910 |
| 12                                       | 687920 | 687920 | 687920 |
| 13                                       | 687930 | 687930 | 687930 |
| 14                                       | 687940 | 687940 | 687940 |
| 15                                       | 687950 | 687950 | 687950 |
| 16                                       | 687960 | 687960 | 687960 |
| 17                                       | 687970 | 687970 | 687970 |
| 18                                       | 687980 | 687980 | 687980 |
| 19                                       | 687990 | 687990 | 687990 |
| 20                                       | 688000 | 688000 | 688000 |
| 21                                       | 688010 | 688010 | 688010 |
| 22                                       | 688020 | 688020 | 688020 |
| 23                                       | 688030 | 688030 | 688030 |
| 24                                       | 688040 | 688040 | 688040 |
| 25                                       | 688050 | 688050 | 688050 |
| 26                                       | 688060 | 688060 | 688060 |
| 27                                       | 688070 | 688070 | 688070 |
| 28                                       | 688080 | 688080 | 688080 |
| 29                                       | 688090 | 688090 | 688090 |
| 30                                       | 688100 | 688100 | 688100 |

Suprafata masurata = 267.00 mp  
Suprafata din act = 267.00 mp

| A. Date referitoare la teren |                        |                |                              |              |
|------------------------------|------------------------|----------------|------------------------------|--------------|
| Nr. parcela                  | Categoria de folosinta | Suprafata [mp] | Valoarea de impozitare [lei] | Mentii       |
| 1                            | CC                     | 23.00          |                              | TROTUAR      |
| 2                            | A                      | 211.00         |                              | SPATIU VERDE |
| 3                            | A                      | 122.00         |                              | SPATIU VERDE |
| Total                        |                        | 267.00         |                              |              |

| B. Date referitoare la constructii |                                  |                              |                                 |
|------------------------------------|----------------------------------|------------------------------|---------------------------------|
| Cod constr                         | Suprafata construita la sol [mp] | Valoarea de impozitare [lei] | Mentii                          |
|                                    |                                  |                              | Suprafata constr. desfasurata = |
|                                    |                                  |                              | Suprafata constr. desfasurata = |
|                                    |                                  |                              | Suprafata constr. desfasurata = |
|                                    |                                  |                              | Suprafata constr. desfasurata = |
| Total                              |                                  |                              |                                 |

Executant: P.F.A. BAZGAN IOAN  
Receptionat: [Signature]  
Data: 02.05.2011  
Se confirma suprafata din masuratori si introducerea imobilului in baza de date



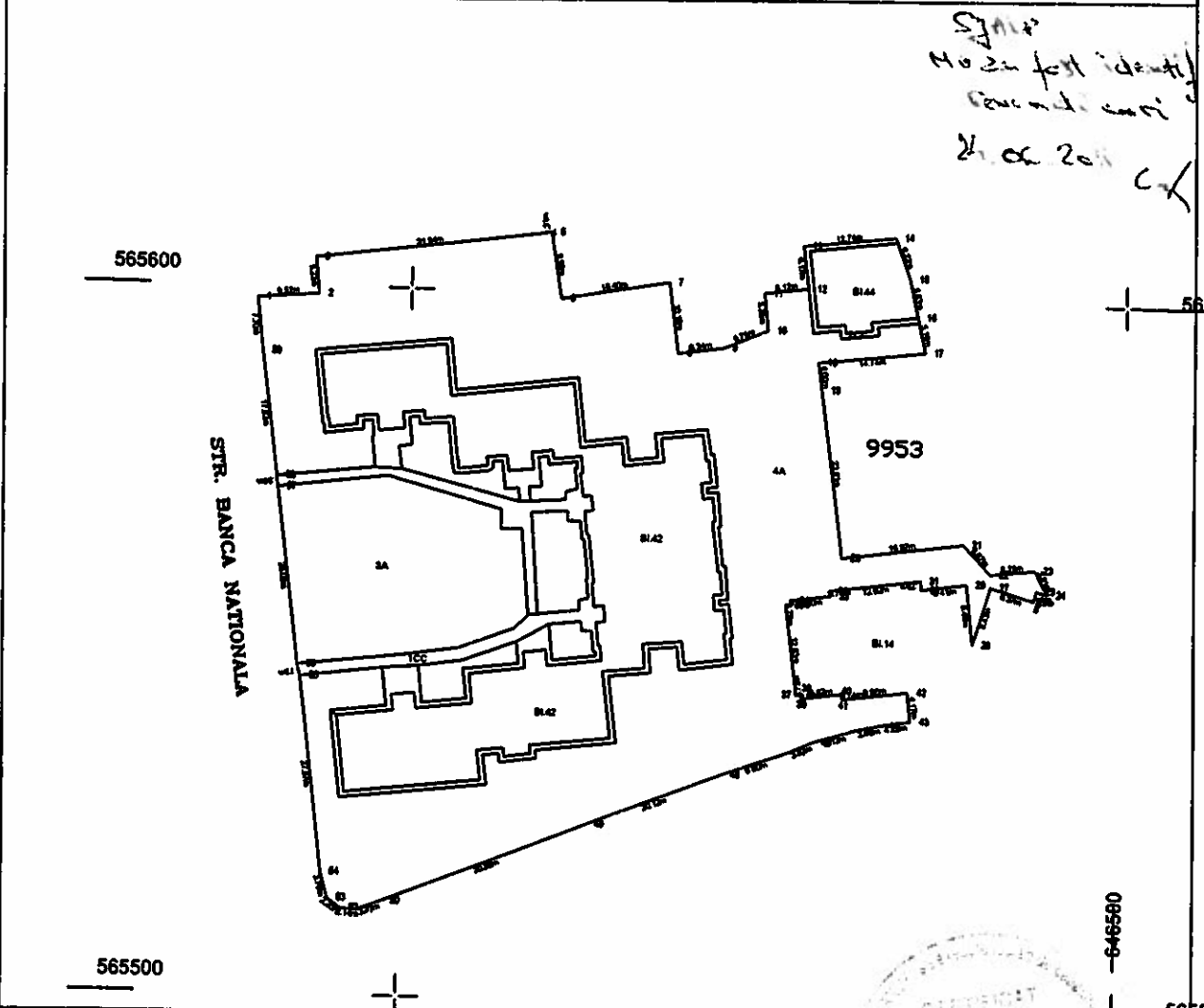
Plan de amplasament si delimitare a imobilului

S. 37

Sc.1:1000

|                     |                                  |  |            |
|---------------------|----------------------------------|--|------------|
| Nr.cadastral        | Suprafata masurata<br>4474.00.00 | Adresa imobilului<br>Mun. Bacau, str. Miorzei, bl 42 |            |
| Cartea Funciara nr. |                                  | UAT  | Mun. Bacau |

SJALP  
Moza fost identifi  
Cauzati curi  
21.06.2011 Cx



| A. Date referitoare la teren |                        |                |                        |              |  |
|------------------------------|------------------------|----------------|------------------------|--------------|--|
| Nr. Cn.                      | Categoria de folosinta | Suprafata (mp) | Valoarea de impozitare | Mentiiuni    |  |
| 1                            | CC                     | 300.00         |                        | Trotuar      |  |
| 2                            | CC                     | 30.00          |                        | Trotuar      |  |
| 3                            | A                      | 737.00         |                        | Spatiu verde |  |
| 4                            | A                      | 3207.00        |                        | Spatiu verde |  |
| Total                        |                        | 4474.00        |                        |              |  |

| B. Date referitoare la constructii |                             |                        |           |
|------------------------------------|-----------------------------|------------------------|-----------|
| Cod constr.                        | Suprafata construita la sol | Valoarea de impozitare | Mentiiuni |
| Total                              |                             |                        |           |

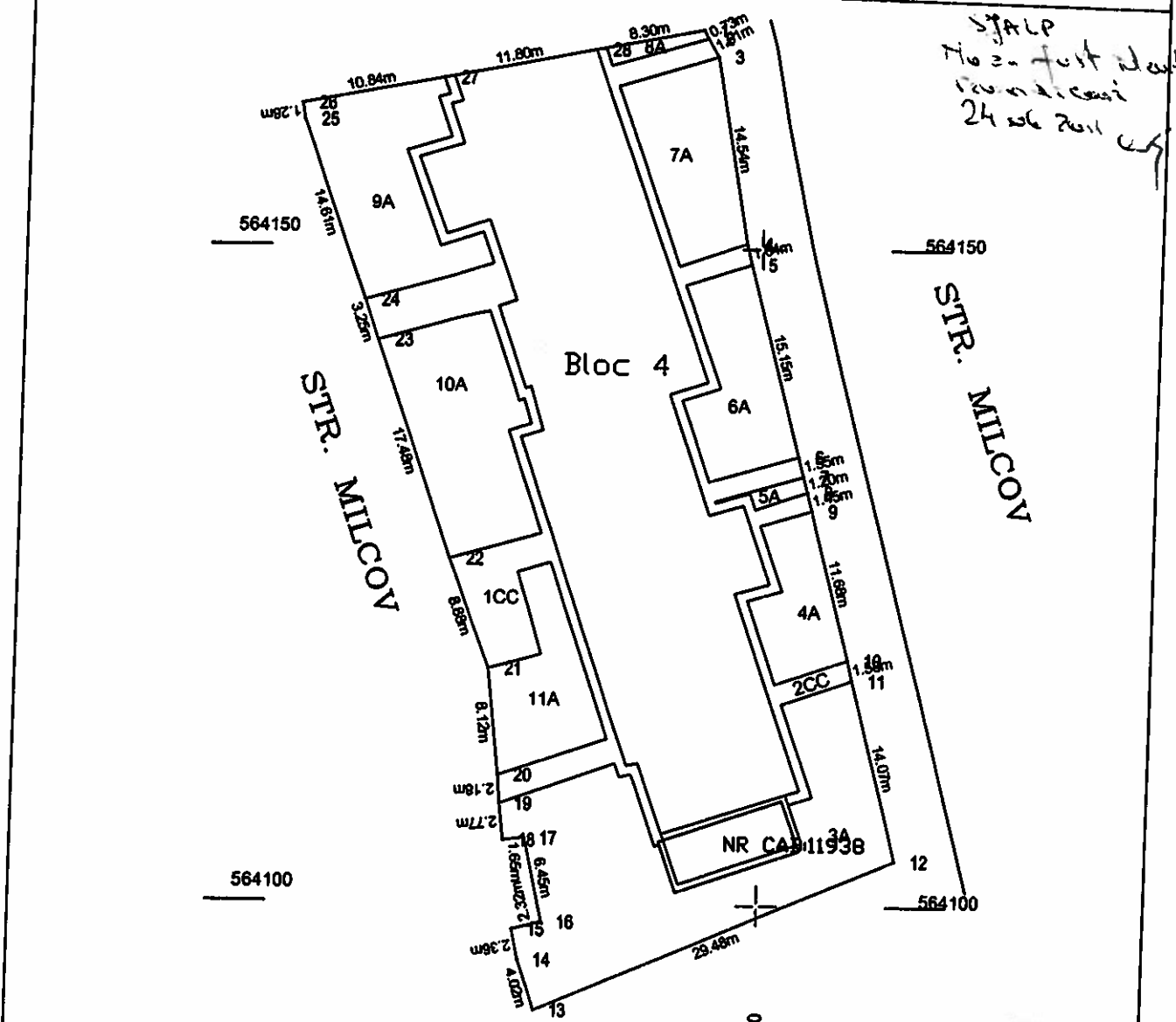
| Inventar de coordonate          |            |            | Executant, BAZGAN ST. IOAN |            |            |
|---------------------------------|------------|------------|----------------------------|------------|------------|
| Sistem de proiectie STEREO 1970 |            |            | Data: 29.04.2011           |            |            |
| Pct.                            | E(m)       | N(m)       |                            |            |            |
| 1                               | 565598.152 | 646378.760 | 31                         | 565560.493 | 646471.644 |
| 2                               | 565598.875 | 646387.250 | 32                         | 565558.755 | 646459.149 |
| 3                               | 565604.082 | 646386.720 | 33                         | 565558.012 | 646439.258 |
| 4                               | 565608.420 | 646417.958 | 34                         | 565557.284 | 646453.809 |
| 5                               | 565608.600 | 646419.259 | 35                         | 565556.712 | 646433.884 |
| 6                               | 565599.145 | 646420.887 | 36                         | 565556.611 | 646434.868 |
| 7                               | 565601.883 | 646436.046 | 37                         | 565543.901 | 646435.611 |
| 8                               | 565591.789 | 646437.445 | 38                         | 565544.009 | 646435.686 |
| 9                               | 565592.659 | 646443.723 | 39                         | 565543.430 | 646435.686 |
| 10                              | 565595.381 | 646449.900 | 40                         | 565544.285 | 646441.197 |
| 11                              | 565600.699 | 646449.292 | 41                         | 565543.520 | 646461.297 |
| 12                              | 565601.889 | 646455.356 | 42                         | 565544.717 | 646470.189 |
| 13                              | 565607.613 | 646454.582 | 43                         | 565540.577 | 646470.688 |
| 14                              | 565609.160 | 646467.227 | 44                         | 565539.903 | 646466.511 |
| 15                              | 565603.306 | 646469.328 | 45                         | 565539.128 | 646463.135 |
| 16                              | 565597.805 | 646470.319 | 46                         | 565537.278 | 646457.289 |
| 17                              | 565592.759 | 646471.611 | 47                         | 565535.766 | 646454.609 |
| 18                              | 565590.977 | 646456.975 | 48                         | 565532.326 | 646444.726 |
| 19                              | 565587.011 | 646457.493 | 49                         | 565524.805 | 646426.061 |
| 20                              | 565563.420 | 646460.719 | 50                         | 565513.232 | 646397.758 |
| 21                              | 565565.741 | 646477.532 | 51                         | 565511.893 | 646394.231 |
| 22                              | 565561.628 | 646481.436 | 52                         | 565512.105 | 646392.106 |
| 23                              | 565562.332 | 646487.677 | 53                         | 565513.493 | 646390.306 |
| 24                              | 565558.993 | 646489.521 | 54                         | 565517.075 | 646389.281 |
| 25                              | 565559.432 | 646488.028 | 55                         | 565544.728 | 646385.822 |
| 26                              | 565558.014 | 646487.607 | 56                         | 565546.397 | 646385.385 |
| 27                              | 565559.825 | 646481.500 | 57                         | 565571.272 | 646382.122 |
| 28                              | 565551.741 | 646479.102 | 58                         | 565572.819 | 646381.953 |
| 29                              | 565560.143 | 646478.124 | 59                         | 565590.498 | 646379.620 |
| 30                              | 565559.246 | 646471.776 |                            |            |            |

Suprafata total masurata = 4474.00.00mp  
 Suprafata din act = mp  
 Se confirma suprafata din masuratori si introducerea imobilului in baza de date



Plan de amplasament si delimitare a imobilului

|                     |                               |          |  |
|---------------------|-------------------------------|----------|--|
| Nr.cadastral        | Suprafata masurata<br>1147.00 | Sc:1:500 | Adresa imobilului<br>Mun. Bacau, str. Mitcov, bl 4 |
| Cartea Funciara nr. |                               |          | UAT<br>Mun. Bacau                                  |



| A. Date referitoare la teren |                        |                |                        |
|------------------------------|------------------------|----------------|------------------------|
| Nr. Crt.                     | Categorie de folosinta | Suprafata (mp) | Valoarea de impozitare |
| 1                            | CC                     | 151.00         |                        |
| 2                            | CC                     | 98.00          | Trotuar                |
| 3                            | A                      | 290.00         | Trotuar                |
| 4                            | A                      | 59.00          | Spatiu verde           |
| 5                            | A                      | 6.00           | Spatiu verde           |
| 6                            | A                      | 89.00          | Spatiu verde           |
| 7                            | A                      | 96.00          | Spatiu verde           |
| 8                            | A                      | 8.00           | Spatiu verde           |
| 9                            | A                      | 130.00         | Spatiu verde           |
| 10                           | A                      | 141.00         | Spatiu verde           |
| 11                           | A                      | 79.00          | Spatiu verde           |
| Total                        |                        | 1147.00        | Spatiu verde           |

| B. Date referitoare la constructii |                             |                        |
|------------------------------------|-----------------------------|------------------------|
| Cod consr.                         | Suprafata construita la sol | Valoarea de impozitare |
| Total                              |                             |                        |

| Inventar de coordonate          |            |            |  |
|---------------------------------|------------|------------|--|
| Sistem de proiectie STEREO 1970 |            |            |  |
| Pn.                             | X(m)       | Y(m)       |  |
| 1                               | 561166.027 | 647558.712 |  |
| 2                               | 561166.173 | 647562.178 |  |
| 3                               | 561164.745 | 647566.503 |  |
| 4                               | 561150.106 | 647568.800 |  |
| 5                               | 561140.810 | 647549.145 |  |
| 6                               | 561134.104 | 647557.803 |  |
| 7                               | 561132.599 | 647553.189 |  |
| 8                               | 561131.432 | 647551.483 |  |
| 9                               | 561130.077 | 647553.039 |  |
| 10                              | 561116.083 | 647556.837 |  |
| 11                              | 561117.101 | 647556.963 |  |
| 12                              | 561107.461 | 647550.280 |  |
| 13                              | 561091.907 | 647553.144 |  |
| 14                              | 561095.733 | 647551.912 |  |

| Executant, BAZGAN ST IOAN |            |            |
|---------------------------|------------|------------|
| Data: 14.04.2011          |            |            |
| 13                        | 561165.027 | 647551.430 |
| 14                        | 561166.421 | 647553.671 |
| 15                        | 561101.927 | 647532.331 |
| 16                        | 561104.746 | 647530.440 |
| 17                        | 561107.507 | 647530.393 |
| 18                        | 561109.673 | 647530.246 |
| 19                        | 561113.761 | 647529.450 |
| 20                        | 561126.109 | 647526.653 |
| 21                        | 561142.689 | 647520.927 |
| 22                        | 561145.770 | 647519.483 |
| 23                        | 561139.671 | 647515.254 |
| 24                        | 561140.886 | 647513.052 |
| 25                        | 561142.244 | 647529.692 |
| 26                        | 561165.233 | 647537.260 |

Suprafata total masurata = 1147.00mp  
Suprafata din act = mp

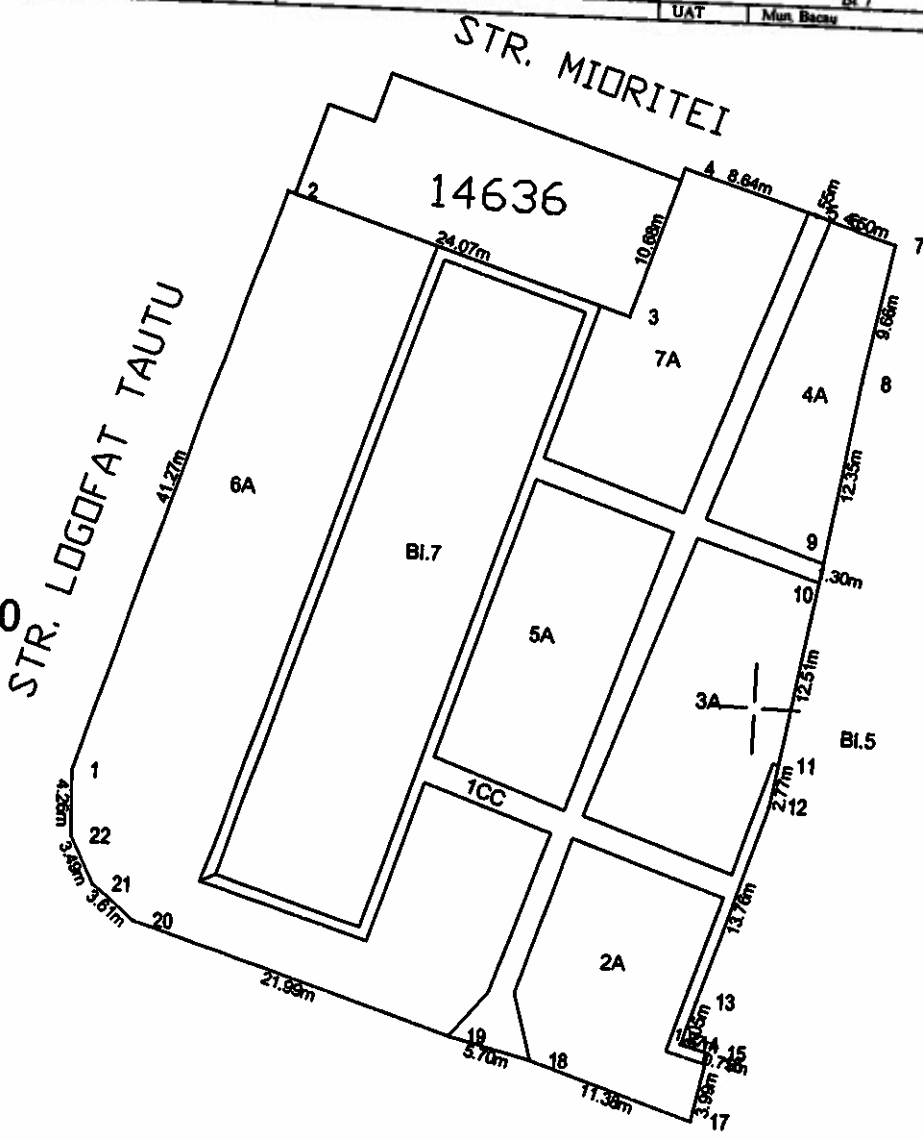
Se confirma suprafata din masuratori si introducerea imobilului in baza de date

Plan de amplasament si delimitare a imobilului

S. 40

|                     |                               |           |  |
|---------------------|-------------------------------|-----------|--|
| Nr. cadastral       | Suprafata masurata<br>1823.00 | Sc. 1:500 | Adresa imobilului<br>Mun. Bacau, str. Mioritei, Bl 5<br>Bl 7 |
| Cartea Funciara nr. |                               | UAT       | Mun. Bacau   |

SGALP  
Nu se face  
identificarea  
24.06.2011



565600

565600

546600

| Nr. Crt. | Categorie de folosinta | Suprafata (mp) | A. Date referitoare la teren |              |
|----------|------------------------|----------------|------------------------------|--------------|
|          |                        |                | Valoarea de impozitare       | Mentiiuni    |
| 1        | CC                     |                |                              |              |
| 2        | A                      | 257.00         |                              | Trotuar      |
| 3        | A                      | 166.00         |                              | Spatiu verde |
| 4        | A                      | 198.00         |                              | Spatiu verde |
| 5        | A                      | 137.00         |                              | Spatiu verde |
| 6        | A                      | 190.00         |                              | Spatiu verde |
| 7        | A                      | 673.00         |                              | Spatiu verde |
| Total    | A                      | 202.00         |                              | Spatiu verde |
|          |                        | 1823.00        |                              |              |

| Cod constr. | Suprafata construita la sol | B. Date referitoare la constructii |           |
|-------------|-----------------------------|------------------------------------|-----------|
|             |                             | Valoarea de impozitare             | Mentiiuni |
| Total       |                             |                                    |           |

| Inventar de coordonate          |            |            | Executant,        |            |
|---------------------------------|------------|------------|-------------------|------------|
| Sistem de proiectie STEREO 1970 |            |            | BAZGAN ST. IOAN   |            |
| Pct.                            | E(m)       | N(m)       | Data : 14.04.2011 |            |
| 1                               | 565593.002 | 646595.347 | 12                | 565593.543 |
| 2                               | 565672.530 | 646547.223 | 13                | 565593.364 |
| 3                               | 565625.642 | 646590.783 | 14                | 565597.447 |
| 4                               | 565635.873 | 646593.131 | 15                | 565596.955 |
| 5                               | 565633.466 | 646601.629 | 16                | 565598.302 |
| 6                               | 565632.991 | 646603.102 | 17                | 565598.185 |
| 7                               | 565631.657 | 646607.604 | 18                | 565597.304 |
| 8                               | 565622.130 | 646605.794 | 19                | 565595.719 |
| 9                               | 565605.914 | 646603.997 | 20                | 565597.004 |
| 10                              | 565608.628 | 646603.789 | 21                | 565593.381 |
| 11                              | 565596.279 | 646601.785 | 22                | 565593.660 |
|                                 |            |            |                   | 565597.743 |
|                                 |            |            |                   | 646595.547 |

Suprafata total masurata = 1823.00mp  
Suprafata din act = mp

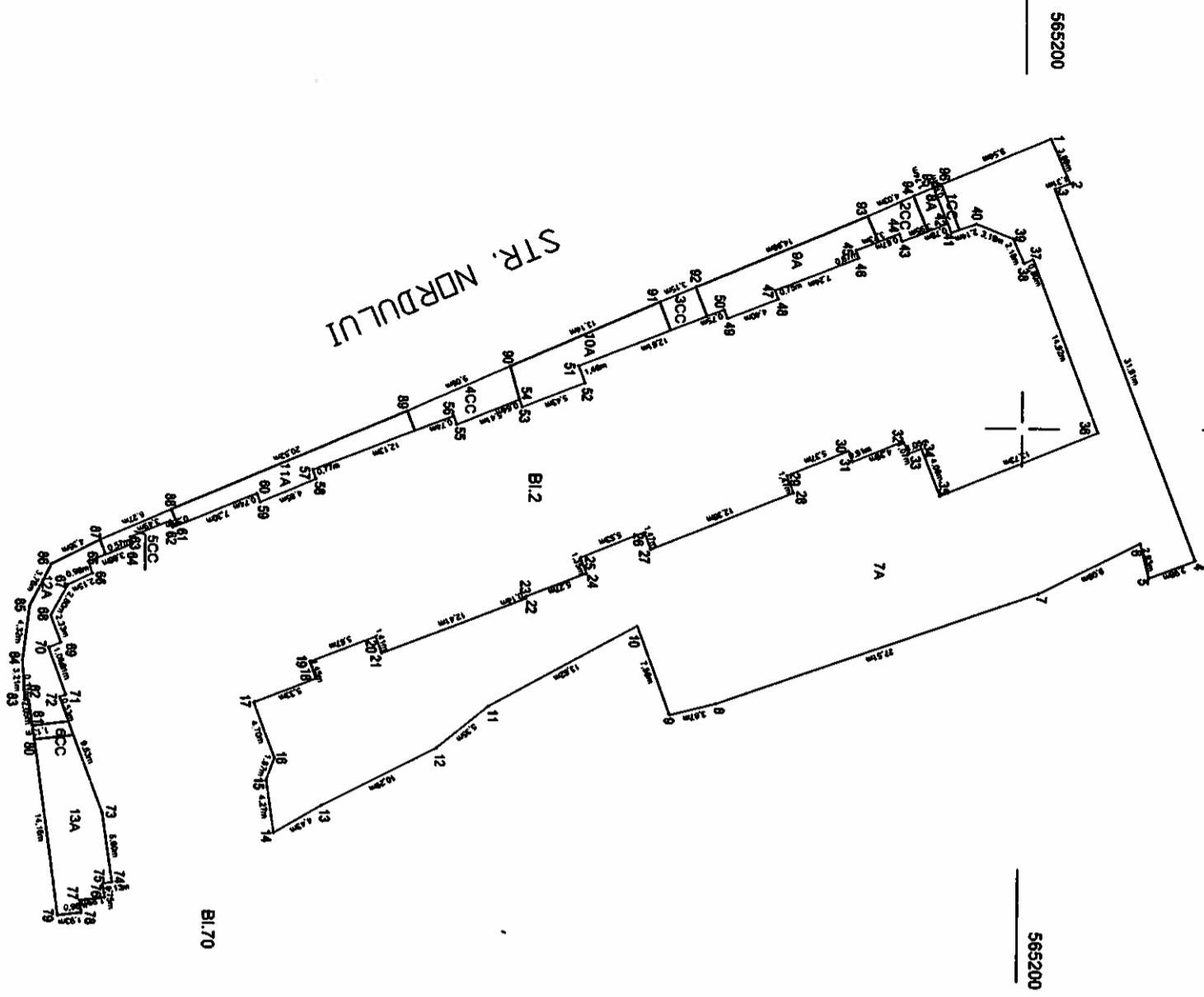
Se confirma suprafata din masuratori si introducerea imobilului in baza de date

Plan de amplasament si delimitare a imobilului

5.41

Sc.1:1000

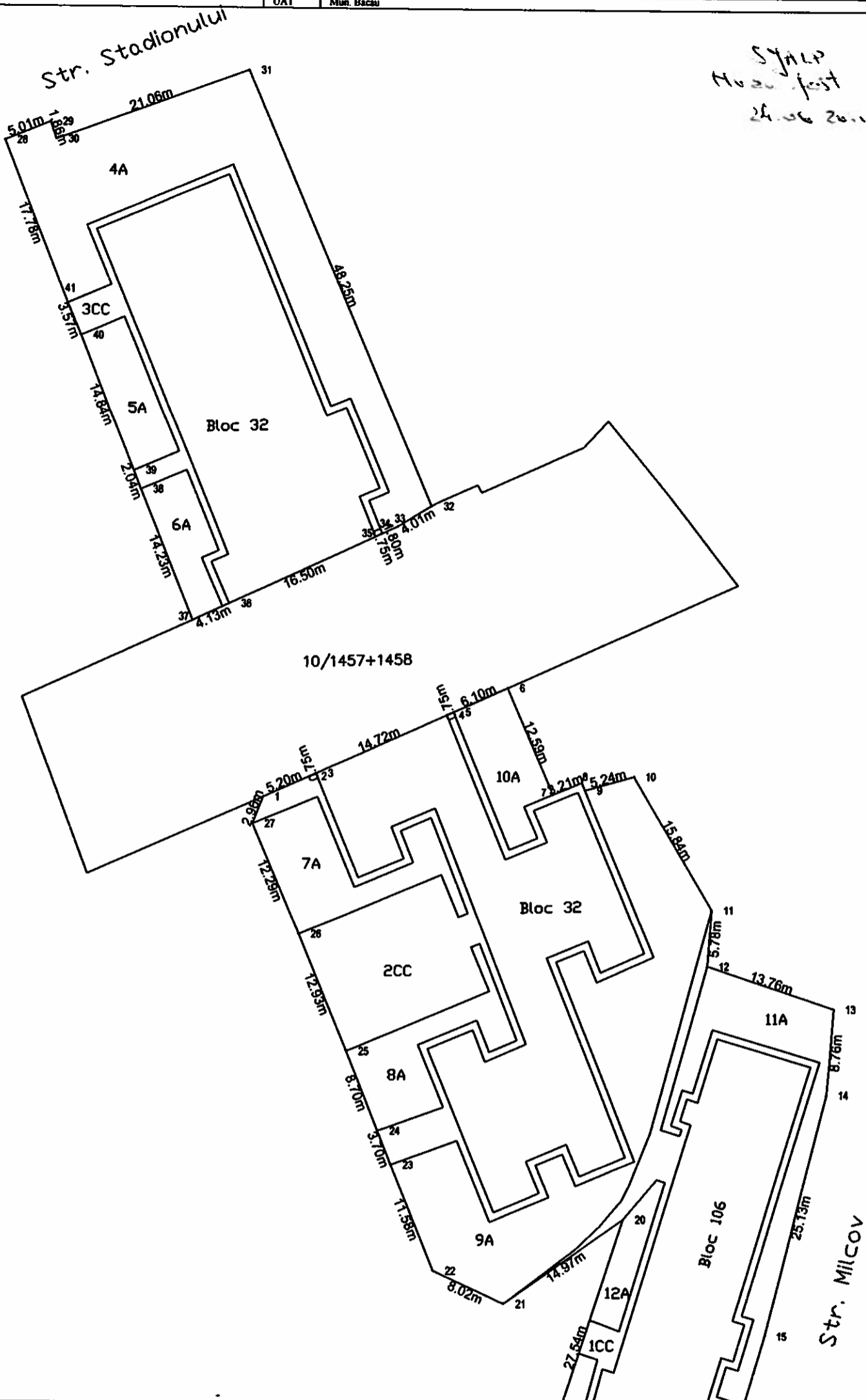
SGAR  
Nu s-a fost identifi-  
cat in plan  
24.06.2011



| Nr.cadastral                                 |                        | Suprafata masurata                 |                               | Adresa imobilului   |            |
|--|------------------------|------------------------------------|-------------------------------|---|------------|
| 1201.00                                      |                        | 1201.00                            |                               | Mun Bacau, str. Nordului, bl. 2<br>Mun Bacau, str. Nordului, bl. 70 |            |
| Cartea Funciara nr.                          |                        | UAT                                |                               | Mun. Bacau  |            |
| <b>A. Date referitoare la teren</b>          |                        |                                    |                               |   |            |
| Nr. Ctr.                                     | Categorie de folosinta | Suprafata (mp)                     | Valoarea de impozitare        | Mentii  |            |
| 1  | CC                     | 3,00                               |                               | Teraz   |            |
| 2  | CC                     | 11,00                              |                               | Teraz   |            |
| 3  | CC                     | 8,00                               |                               | Teraz   |            |
| 4  | CC                     | 21,00                              |                               | Teraz   |            |
| 5  | CC                     | 6,00                               |                               | Teraz   |            |
| 6  | CC                     | 3,00                               |                               | Teraz   |            |
| 7  | A                      | 936,00                             |                               | Spatiu verde  |            |
| 8  | A                      | 5,00                               |                               | Spatiu verde  |            |
| 9  | A                      | 43,00                              |                               | Spatiu verde  |            |
| 10   | A                      | 37,00                              |                               | Spatiu verde  |            |
| 11   | A                      | 34,00                              |                               | Spatiu verde  |            |
| 12   | A                      | 37,00                              |                               | Spatiu verde  |            |
| 13   | A                      | 57,00                              |                               | Spatiu verde  |            |
| <b>Total</b>                                 |                        | <b>1201,00</b>                     |                               |   |            |
| <b>Cod constr.</b>                           |                        | <b>Suprafata construita la sol</b> | <b>Valoarea de impozitare</b> | <b>Mentii</b>   |            |
| <b>Total</b>                                 |                        |                                    |                               |   |            |
| Inventar de coordonate                       |                        |                                    |                               |   |            |
| Nr. pct.                                     | X                      | Y                                  | Nr. pct.                      | X   | Y          |
| 1  | 565201.975             | 645578.780                         | 49                            | 565178.032  | 645591.303 |
| 2  | 565203.873             | 645590.302                         | 50                            | 565175.757  | 645590.602 |
| 3  | 565202.350             | 645580.770                         | 51                            | 565164.020  | 645595.213 |
| 4  | 565214.097             | 645610.441                         | 52                            | 565164.552  | 645598.558 |
| 5  | 565210.371             | 645611.839                         | 53                            | 565159.497  | 645598.554 |
| 6  | 565209.833             | 645609.103                         | 54                            | 565159.298  | 645597.980 |
| 7  | 565201.481             | 645613.135                         | 55                            | 565154.235  | 645599.881 |
| 8  | 565175.468             | 645622.072                         | 56                            | 565153.984  | 645599.280 |
| 9  | 565171.712             | 645622.995                         | 57                            | 565142.683  | 645603.698 |
| 10   | 565169.016             | 645615.830                         | 58                            | 565142.644  | 645604.418 |
| 11   | 565157.046             | 645622.433                         | 59                            | 565138.477  | 645608.317 |
| 12   | 565152.858             | 645625.784                         | 60                            | 565138.298  | 645605.678 |
| 13   | 565143.873             | 645630.416                         | 61                            | 565131.485  | 645607.389 |
| 14   | 565139.831             | 645632.623                         | 62                            | 565131.244  | 645607.859 |
| 15   | 565139.183             | 645628.386                         | 63                            | 565128.015  | 645609.180 |
| 16   | 565139.858             | 645628.845                         | 64                            | 565128.223  | 645609.725 |
| 17   | 565138.188             | 645622.258                         | 65                            | 565124.655  | 645611.180 |
| 18   | 565143.139             | 645620.343                         | 66                            | 565124.970  | 645612.121 |
| 19   | 565142.618             | 645618.982                         | 67                            | 565123.018  | 645613.032 |
| 20   | 565147.912             | 645616.952                         | 68                            | 565121.682  | 645615.483 |
| 21   | 565148.418             | 645618.288                         | 69                            | 565122.530  | 645617.647 |
| 22   | 565159.886             | 645613.807                         | 70                            | 565121.557  | 645618.061 |
| 23   | 565158.845             | 645613.675                         | 71                            | 565122.989  | 645621.993 |
| 24   | 565164.359             | 645611.780                         | 72                            | 565128.042  | 645631.185 |
| 25   | 565164.359             | 645610.524                         | 73                            | 565128.042  | 645631.982 |
| 26   | 565169.489             | 645608.485                         | 74                            | 565128.042  | 645636.707 |
| 27   | 565170.038             | 645609.831                         | 75                            | 565128.042  | 645637.949 |
| 28   | 565181.508             | 645605.225                         | 76                            | 565128.298  | 645639.203 |
| 29   | 565180.880             | 645603.659                         | 77                            | 565124.321  | 645639.389 |
| 30   | 565185.839             | 645601.980                         | 78                            | 565122.534  | 645642.447 |
| 31   | 565198.276             | 645602.700                         | 79                            | 565124.447  | 645643.178 |
| 32   | 565190.353             | 645601.063                         | 80                            | 565120.551  | 645645.391 |
| 33   | 565190.884             | 645602.003                         | 81                            | 565120.396  | 645647.283 |
| 34   | 565191.839             | 645601.811                         | 82                            | 565119.720  | 645648.238 |
| 35   | 565193.358             | 645605.388                         | 83                            | 565118.484  | 645649.040 |
| 36   | 565206.102             | 645600.279                         | 84                            | 565119.990  | 645651.750 |
| 37   | 565200.685             | 645598.382                         | 85                            | 565119.990  | 645651.398 |
| 38   | 565189.938             | 645595.704                         | 86                            | 565125.585  | 645609.450 |
| 39   | 565199.028             | 645584.729                         | 87                            | 565131.310  | 645609.983 |
| 40   | 565196.046             | 645584.288                         | 88                            | 565150.198  | 645598.943 |
| 41   | 565194.029             | 645583.989                         | 89                            | 565158.484  | 645595.275 |
| 42   | 565183.734             | 645583.012                         | 90                            | 565173.427  | 645590.029 |
| 43   | 565190.082             | 645584.391                         | 91                            | 565187.249  | 645583.028 |
| 44   | 565189.818             | 645585.756                         | 92                            | 565180.932  | 645581.385 |
| 45   | 565188.345             | 645586.378                         | 93                            | 565192.537  | 645580.713 |
| 46   | 565188.589             | 645586.025                         | 94                            | 565183.171  | 645580.447 |
| 47   | 565179.847             | 645589.718                         | 95                            |   |            |
| 48   | 565180.131             | 645589.718                         | 96                            |   |            |
| <b>Suprafata totala masurata = 1201,00mp</b> |                        |                                    |                               |   |            |
| <b>Suprafata din act = mp</b>                |                        |                                    |                               |   |            |

BAZGAN ST. IOAN  
Data: 30.03.2011

|                     |                               |   |
|---------------------|-------------------------------|---|
| Nr cadastral        | Suprafata masurata<br>2355.00 | Adresa imobilului<br>Mun. Bacau, str. Stadionului, bl.32<br>Mun. Bacau, str. Milcov, bl.106 |
| Cartea Funciara nr. |                               | UAT<br>Mun. Bacau   |



Syalp  
Moza just identif. vecinilor  
24.06.2011

A.Date referitoare la teren

| Nr. Crt. | Categorie de folosinta | Suprafata (mp) | Valoarea de impozitare | Mentiiuni    |
|----------|------------------------|----------------|------------------------|--------------|
| 1        | CC                     | 167.00         |                        | Trotuar      |
| 2        | CC                     | 399.00         |                        | Trotuar      |
| 3        | CC                     | 105.00         |                        | Trotuar      |
| 4        | A                      | 473.00         |                        | Spatiu verde |
| 5        | A                      | 73.00          |                        | Spatiu verde |
| 6        | A                      | 63.00          |                        | Spatiu verde |
| 7        | A                      | 128.00         |                        | Spatiu verde |
| 8        | A                      | 100.00         |                        | Spatiu verde |
| 9        | A                      | 476.00         |                        | Spatiu verde |
| 10       | A                      | 84.00          |                        | Spatiu verde |
| 11       | A                      | 205.00         |                        | Spatiu verde |
| 12       | A                      | 43.00          |                        | Spatiu verde |
| 13       | A                      | 39.00          |                        | Spatiu verde |
| Total    |                        | 2355.00        |                        |              |

B.Date referitoare la constructii

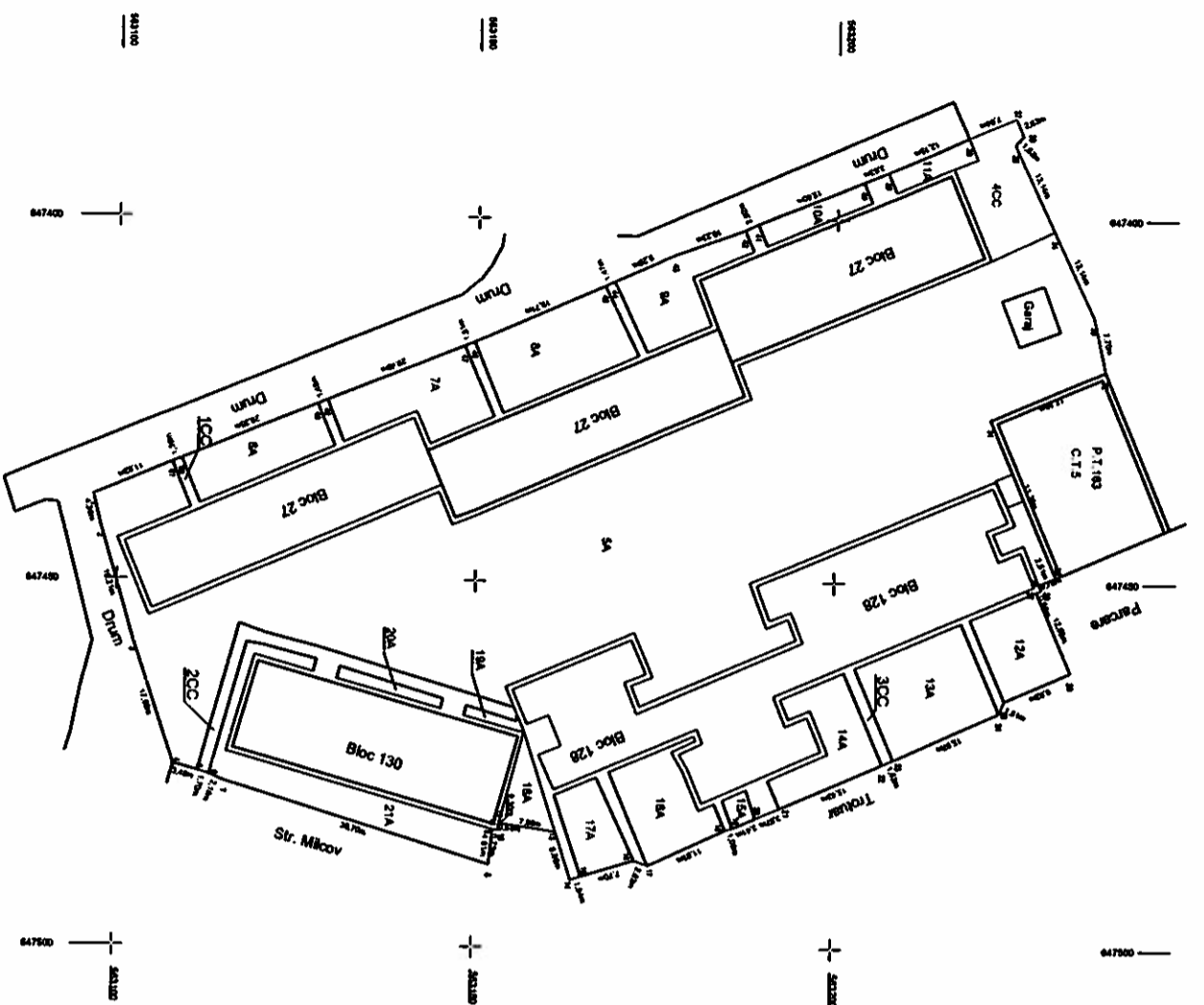
| Cod constr. | Suprafata construita la sol | Valoare de impozitare | Mentiiuni |
|-------------|-----------------------------|-----------------------|-----------|
| Total       |                             |                       |           |

Inventar de coordonate

| Sistem de proiectie STEREO 1970 |            |            |    | Executant:<br>BAZGAN ST. IOAN<br>Data: 14.04.2011 |            |    |            |            |    |            |            |
|---------------------------------|------------|------------|----|---|------------|----|------------|------------|----|------------|------------|
| Pct.                            | E(m)       | N(m)       |    |   |            |    |            |            |    |            |            |
| 1                               | 563588.314 | 647552.076 | 11 | 563577.071  | 647598.510 | 21 | 563536.959 | 647517.524 | 31 | 563662.072 | 647549.810 |
| 2                               | 563590.437 | 647556.818 | 12 | 563571.306  | 647598.115 | 22 | 563540.230 | 647570.198 | 32 | 563617.854 | 647569.109 |
| 3                               | 563590.743 | 647557.503 | 13 | 563567.047  | 647611.197 | 23 | 563550.899 | 647565.684 | 33 | 563615.801 | 647565.668 |
| 4                               | 563596.760 | 647570.941 | 14 | 563558.306  | 647610.558 | 24 | 563554.322 | 647564.277 | 34 | 563615.057 | 647564.030 |
| 5                               | 563597.066 | 647571.626 | 15 | 563533.894  | 647604.579 | 25 | 563562.360 | 647560.945 | 35 | 563614.747 | 647563.348 |
| 6                               | 563599.560 | 647577.195 | 16 | 563514.655  | 647598.978 | 26 | 563574.272 | 647555.906 | 36 | 563607.922 | 647548.321 |
| 7                               | 563588.742 | 647581.997 | 17 | 563515.542  | 647596.147 | 27 | 563585.545 | 647551.019 | 37 | 563606.215 | 647544.563 |
| 8                               | 563589.974 | 647584.962 | 18 | 563514.844  | 647595.937 | 28 | 563654.792 | 647524.741 | 38 | 563619.353 | 647539.089 |
| 9                               | 563589.204 | 647585.292 | 19 | 563519.341  | 647581.337 | 29 | 563656.675 | 647529.381 | 39 | 563621.250 | 647538.326 |
| 10                              | 563590.639 | 647590.336 | 20 | 563545.556  | 647589.777 | 30 | 563654.920 | 647529.999 | 40 | 563634.998 | 647532.743 |
|                                 |            |            |    |   |            |    |            |            | 41 | 563638.290 | 647531.352 |

Suprafata total masurata = 2355.00mp  
Suprafata din act = mp  
Se confirma suprafata din masuratori si introducerea imobilului in baza de date

SPANS  
Nu se pot vedea rezulțatii  
în 26.06.2011



**Plan de amplasament și delimitare a imobilului**

S.42

|                    |                    |  |
|--------------------|--------------------|--|
| Nr. cadastral      | Suprafața măsurată | Adresa imobilului  |
|                    | 6125.00            | Mina Bacau, str. Micoș, bl. 128<br>Mina Bacau, str. Micoș, bl. 130<br>Mina Bacau, str. Alecu Russo, bl. 27 |
| Cartea Funciar nr. |                    | UAT<br>Mina Bacau  |

| A. Date referitoare la teren |                        |                |                        |
|------------------------------|------------------------|----------------|------------------------|
| Nr. Ct.                      | Categorie de folosință | Suprafața (mp) | Valoarea de impozitare |
| 1                            | CC                     | 289.00         |                        |
| 2                            | CC                     | 213.00         |                        |
| 3                            | CC                     | 301.00         |                        |
| 4                            | CC                     | 148.00         |                        |
| 5                            | A                      | 3473.00        |                        |
| 6                            | A                      | 132.00         |                        |
| 7                            | A                      | 171.00         |                        |
| 8                            | A                      | 215.00         |                        |
| 9                            | A                      | 140.00         |                        |
| 10                           | A                      | 49.00          |                        |
| 11                           | A                      | 30.00          |                        |
| 12                           | A                      | 120.00         |                        |
| 13                           | A                      | 216.00         |                        |
| 14                           | A                      | 135.00         |                        |
| 15                           | A                      | 14.00          |                        |
| 16                           | A                      | 141.00         |                        |
| 17                           | A                      | 84.00          |                        |
| 18                           | A                      | 51.00          |                        |
| 19                           | A                      | 11.00          |                        |
| 20                           | A                      | 23.00          |                        |
| 21                           | A                      | 211.00         |                        |
| Total                        |                        | 6125.00        |                        |

**B. Date referitoare la construcții**

| Cod constr. | Suprafața construită la sol | Valoarea de impozitare | Menținut |
|-------------|-----------------------------|------------------------|----------|
| Total       |                             |                        |          |

| Inventar de coordonate |            |            |            |            |            |            |   |
|------------------------|------------|------------|------------|------------|------------|------------|---|
| Nr. p. ct.             | X          | Y          | Nr. p. ct. | X          | Y          | Nr. p. ct. | Y |
| 1                      | 563096.598 | 647438.470 | 26         | 563232.819 | 647462.041 |            |   |
| 2                      | 563097.632 | 647442.707 | 27         | 563227.998 | 647451.023 |            |   |
| 3                      | 563102.345 | 647458.213 | 28         | 563228.633 | 647450.755 |            |   |
| 4                      | 563108.206 | 647475.185 | 29         | 563228.349 | 647450.052 |            |   |
| 5                      | 563111.571 | 647476.086 | 30         | 563230.653 | 647449.049 |            |   |
| 6                      | 563113.198 | 647477.434 | 31         | 563221.494 | 647427.568 |            |   |
| 7                      | 563115.209 | 647477.434 | 32         | 563237.280 | 647420.830 |            |   |
| 8                      | 563152.247 | 647488.654 | 33         | 563235.645 | 647413.303 |            |   |
| 9                      | 563152.781 | 647483.877 | 34         | 563230.056 | 647401.409 |            |   |
| 10                     | 563153.327 | 647483.961 | 35         | 563224.467 | 647389.514 |            |   |
| 11                     | 563153.588 | 647483.324 | 36         | 563225.588 | 647388.340 |            |   |
| 12                     | 563153.666 | 647483.033 | 37         | 563224.588 | 647385.912 |            |   |
| 13                     | 563161.540 | 647484.186 | 38         | 563218.075 | 647388.640 |            |   |
| 14                     | 563163.689 | 647490.700 | 39         | 563206.914 | 647393.447 |            |   |
| 15                     | 563165.149 | 647490.218 | 40         | 563203.545 | 647394.789 |            |   |
| 16                     | 563172.511 | 647487.972 | 41         | 563189.888 | 647400.684 |            |   |
| 17                     | 563174.394 | 647488.727 | 42         | 563187.063 | 647401.956 |            |   |
| 18                     | 563185.142 | 647483.841 | 43         | 563177.414 | 647404.951 |            |   |
| 19                     | 563186.185 | 647482.207 | 44         | 563168.912 | 647408.678 |            |   |
| 20                     | 563189.327 | 647482.207 | 45         | 563167.594 | 647409.328 |            |   |
| 21                     | 563192.710 | 647480.788 | 46         | 563149.505 | 647417.148 |            |   |
| 22                     | 563206.900 | 647474.724 | 47         | 563148.104 | 647417.720 |            |   |
| 23                     | 563208.399 | 647474.091 | 48         | 563129.070 | 647425.297 |            |   |
| 24                     | 563223.004 | 647467.634 | 49         | 563127.696 | 647425.853 |            |   |
| 25                     | 563223.714 | 647465.972 | 50         | 563108.827 | 647433.465 |            |   |
|                        |            |            | 51         | 563107.328 | 647433.960 |            |   |

Suprafața total măsurată = 6125.00mp  
Suprafața din act = mp

BAZGAN ST IOAN  
Data: 30.03.2011

S.44

Plan de amplasament si delimitare a imobilului

Sc 1/500

563100

SAHR  
Nu s-a putut identifica nici  
D. de C. 2011 C-6

|                     |                    |                                |
|---------------------|--------------------|--------------------------------|
| Nr. cadastral       | Suprafata masurata | Adresa imobilului              |
| 563100              | 1207/00            | Mun. Bacau, str. Milcov bl.132 |
| Cartea Funciara nr. | UAT                | Mun. Bacau                     |


| Nr. Cn.      | Categori e de folosinta | Suprafata (mp) | Valoarea de impozitare | A. Date referitoare la teren |         |                         | Suprafat a (mp) | Valoarea de impozitare | Mentiiuni |
|--------------|-------------------------|----------------|------------------------|------------------------------|---------|-------------------------|-----------------|------------------------|-----------|
|              |                         |                |                        | Mentiiuni                    | Nr. Ct. | Categori e de folosinta |                 |                        |           |
| 1            | CC                      | 209.00         |                        | Trotuar                      | 6       | A                       | 168.00          |                        |           |
| 2            | A                       | 37.00          |                        | Spatiu verde                 | 7       | A                       | 99.00           |                        |           |
| 3            | A                       | 61.00          |                        | Spatiu verde                 | 8       | A                       | 497.00          |                        |           |
| 4            | A                       | 70.00          |                        | Spatiu verde                 |         |                         |                 |                        |           |
| 5            | A                       | 66.00          |                        | Spatiu verde                 |         |                         |                 |                        |           |
| <b>Total</b> |                         |                |                        |                              |         |                         | <b>1207.00</b>  |                        |           |

| Cod const.   | Suprafata construita la sol | Valoarea de impozitare | B. Date referitoare la constructii |           |
|--------------|-----------------------------|------------------------|------------------------------------|-----------|
|              |                             |                        | Mentiiuni                          | Mentiiuni |
|              |                             |                        |                                    |           |
| <b>Total</b> |                             |                        |                                    |           |

Inventar de coordonate

| Nr. pct. | X          | Y          |
|----------|------------|------------|
| 1        | 565610.056 | 646945.147 |
| 2        | 565619.761 | 646945.404 |
| 3        | 565623.731 | 646944.718 |
| 4        | 565625.700 | 646940.975 |
| 5        | 565649.759 | 646940.152 |
| 6        | 565667.923 | 646946.743 |
| 7        | 565669.700 | 646946.351 |
| 8        | 565683.643 | 646943.653 |
| 9        | 565685.553 | 646943.280 |
| 10       | 565692.417 | 646941.877 |
| 11       | 565694.420 | 646942.474 |
| 12       | 565696.002 | 646943.565 |
| 13       | 565697.197 | 646945.816 |
| 14       | 565700.613 | 646949.851 |
| 15       | 565700.602 | 646953.071 |
| 16       | 565699.919 | 646954.658 |
| 17       | 565698.234 | 646955.829 |
| 18       | 565690.827 | 646957.192 |
| 19       | 565689.847 | 646957.322 |
| 20       | 565674.234 | 646960.152 |
| 21       | 565673.067 | 646960.282 |
| 22       | 565663.764 | 646961.999 |
| 23       | 565658.469 | 646962.949 |
| 24       | 565637.976 | 646965.819 |
| 25       | 565611.428 | 646968.569 |
| 26       | 565611.514 | 646969.399 |
| 27       | 565607.880 | 646967.570 |
| 28       | 565606.185 | 646962.389 |
| 29       | 565609.036 | 646963.616 |
| 30       | 565608.450 | 646949.968 |
| 31       | 565609.532 | 646949.788 |

Suprafata total masurata = 1207,00mp  
Suprafata din aer = mp

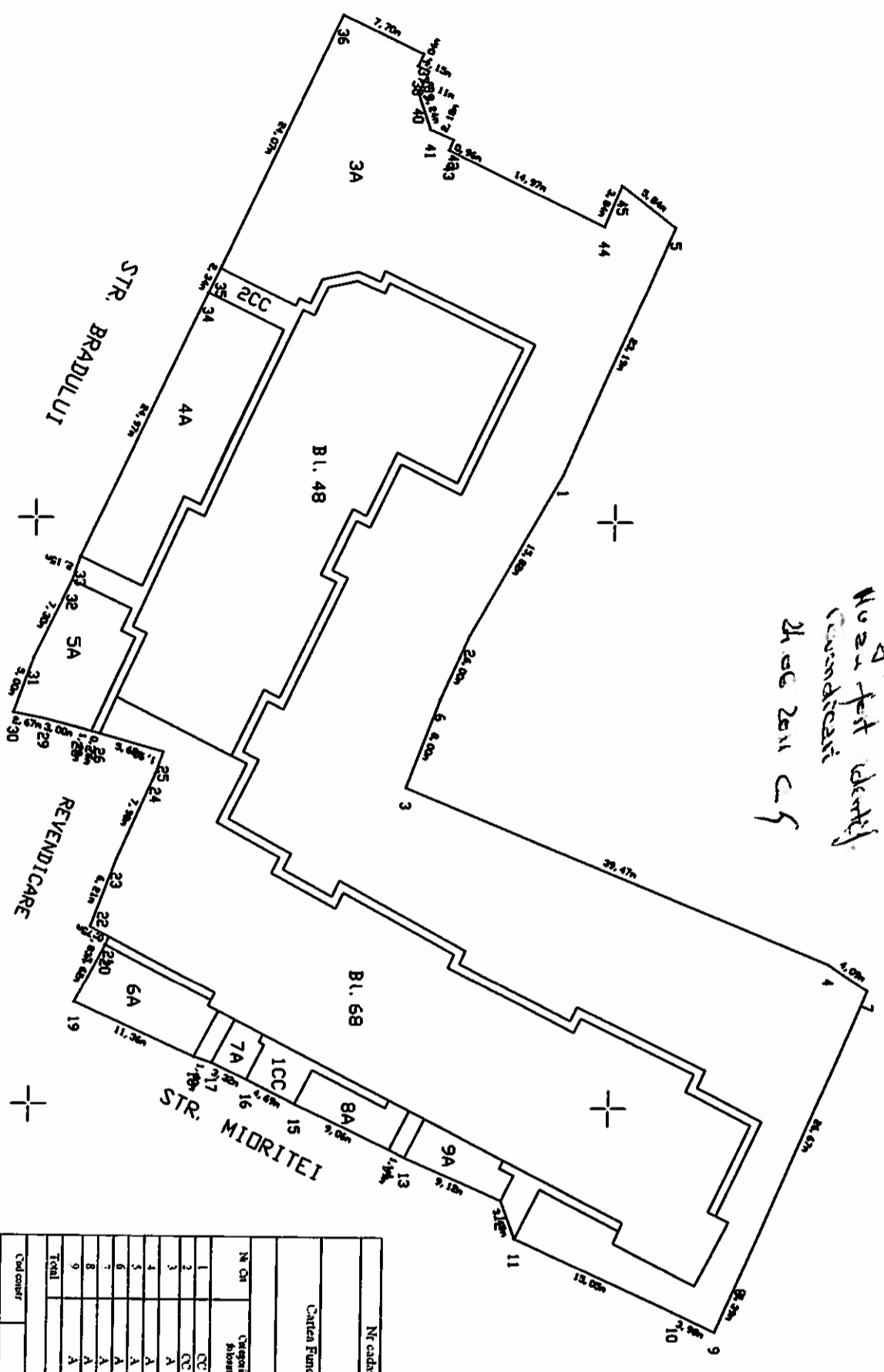






S.46

STAMP  
Nu s-a fost identifi-  
cat  
24.06.2011 C.S



Plan de amplasament si delimitare a imobilului

|                     |                     |  |
|---------------------|---------------------|--|
| Nr. cadastral       | Suprafata manuscata | Adresa imobilului  |
| 2343/00             | 2343/00             | Alun Bascu, str. Mioritei, bl. 68<br>Alun Bascu, str. Bradului, bl. 48 |
| Cartea Funciara nr. |                     | UAT  |
|                     |                     | Alun Bascu   |

| A. Date referitoare la teren |                | B. Date referitoare la constructii |                          |
|------------------------------|----------------|------------------------------------|--------------------------|
| Nr. Ct                       | Suprafata (mp) | Tip                                | Valoarea de inregistrare |
| 1                            | 63.00          | Totul                              |                          |
| 2                            | 173.00         | Totul                              |                          |
| 3                            | 173.00         | Spatiu verde                       |                          |
| 4                            | 169.00         | Spatiu verde                       |                          |
| 5                            | 9.00           | Spatiu verde                       |                          |
| 6                            | 13.00          | Spatiu verde                       |                          |
| 7                            | 30.00          | Spatiu verde                       |                          |
| 8                            | 30.00          | Spatiu verde                       |                          |
| 9                            | 30.00          | Spatiu verde                       |                          |
| Total                        | 2343.00        |                                    |                          |

|            |  |                          |        |
|------------|--|--------------------------|--------|
| Cod contur | Suprafata constructiilor (m <sup>2</sup> ) | Valoarea de inregistrare | Numele |
|            |  |                          |        |

| Inventar de coordonate |            |            |          |            |
|------------------------|------------|------------|----------|------------|
| Nr. pct.               | X          | Y          | Nr. pct. |            |
| 1                      | 565545.489 | 645746.044 | 24       | 565510.612 |
| 2                      | 565537.577 | 645759.738 | 25       | 565511.248 |
| 3                      | 565532.236 | 645772.670 | 26       | 565505.748 |
| 4                      | 565568.848 | 645787.403 | 27       | 565505.014 |
| 5                      | 565554.916 | 645724.855 | 28       | 565503.796 |
| 6                      | 565535.103 | 645765.203 | 29       | 565500.888 |
| 7                      | 565572.242 | 645789.688 | 30       | 565498.259 |
| 8                      | 565561.614 | 645814.149 | 31       | 565499.970 |
| 9                      | 565559.426 | 645819.071 | 32       | 565503.164 |
| 10                     | 565555.804 | 645817.427 | 33       | 565503.870 |
| 11                     | 565542.086 | 645811.225 | 34       | 565514.610 |
| 12                     | 565540.865 | 645807.959 | 35       | 565515.643 |
| 13                     | 565532.487 | 645804.359 | 36       | 565525.994 |
| 14                     | 565531.154 | 645803.695 | 37       | 565532.967 |
| 15                     | 565522.942 | 645799.860 | 38       | 565532.479 |
| 16                     | 565518.751 | 645797.754 | 39       | 565533.429 |
| 17                     | 565515.740 | 645796.351 | 40       | 565532.560 |
| 18                     | 565514.188 | 645795.844 | 41       | 565533.649 |
| 19                     | 565503.815 | 645791.204 | 42       | 565535.643 |
| 20                     | 565506.461 | 645786.248 | 43       | 565535.249 |
| 21                     | 565506.763 | 645785.560 | 44       | 565548.770 |
| 22                     | 565505.140 | 645784.719 | 45       | 645724.827 |
| 23                     | 565507.340 | 645778.914 | 23       | 565507.340 |
| 24                     | 565510.612 | 645771.639 |          |            |
| 25                     | 565511.248 | 645769.821 |          |            |

Suprafata totala manuscata = 2343.00mp  
Suprafata din act = mp

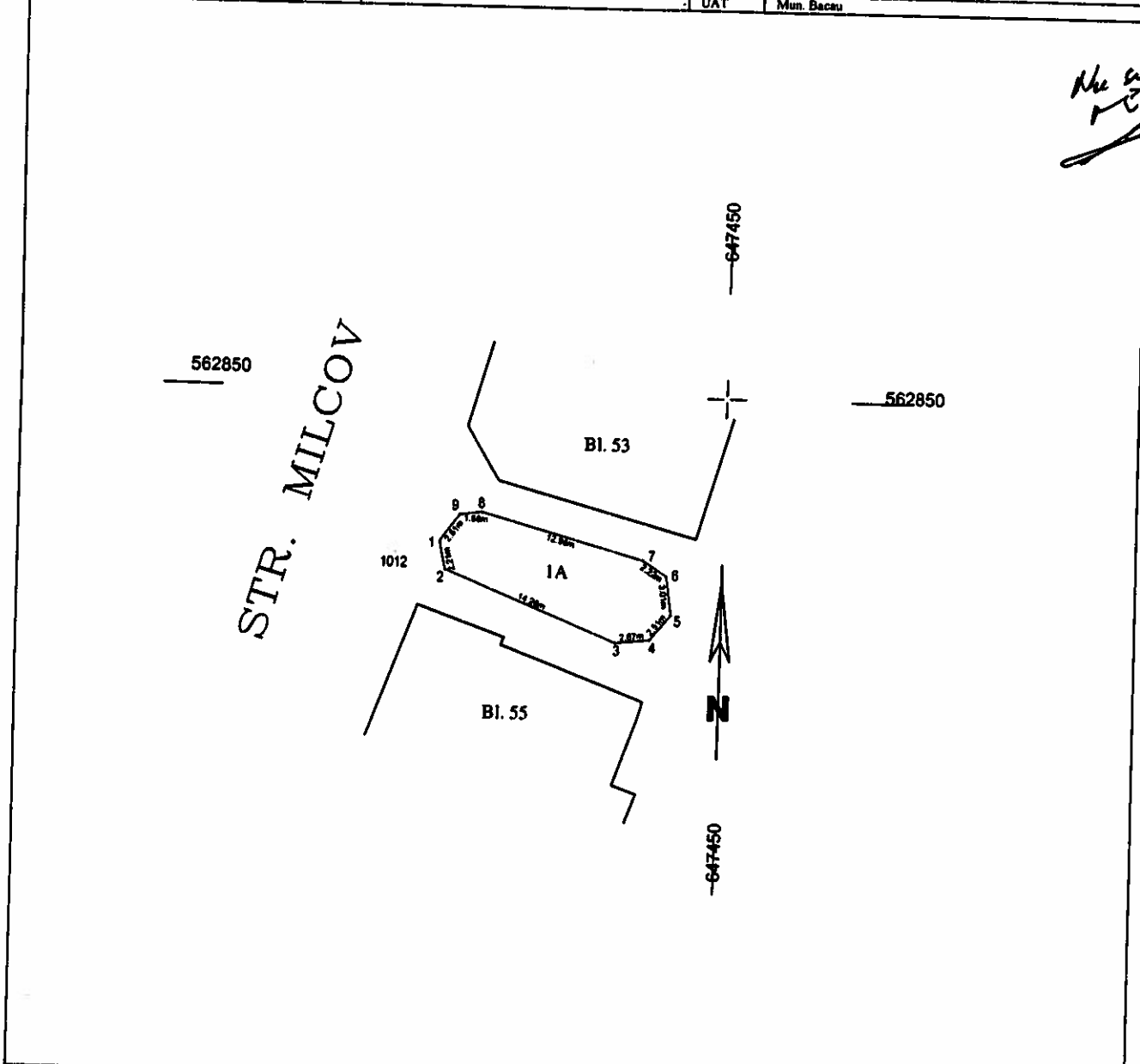


Plan de amplasament si delimitare a imobilului

S.47

|                    |                              |          |  |
|--------------------|------------------------------|----------|--|
| Nr cadastral       | Suprafata masurata<br>103.00 | Sc.1 500 | Adresa imobilului<br>Mun. Bacau, str. Milcov, bloc 53-55 |
| Cartea Funciara nr |                              | UAT      | Mun. Bacau   |

*Ne sunt  
10/10*



**A. Date referitoare la teren**

| Nr. Crt      | Categorie de folosinta | Suprafata (mp) | Valoarea de impozitare | Mentii       |
|--------------|------------------------|----------------|------------------------|--------------|
| 1            | A                      | 103.00         |                        |              |
| <b>Total</b> |                        | 103.00         |                        | Spatiu verde |


**B. Date referitoare la constructii**

| Cod constr.  | Suprafata construita la sol | Valoare de impozitare | Mentii |
|--------------|-----------------------------|-----------------------|--------|
| <b>Total</b> |                             |                       |        |

**Inventar de coordonate**  
Sistem de proiectie STEREO 1970

| Pct. | E(m)       | N(m)       |
|------|------------|------------|
| 1    | 562838.293 | 647428.181 |
| 2    | 562836.130 | 647428.642 |
| 3    | 562830.797 | 647441.885 |
| 4    | 562831.090 | 647444.543 |
| 5    | 562833.042 | 647446.122 |
| 6    | 562836.020 | 647445.702 |
| 7    | 562837.246 | 647443.857 |
| 8    | 562840.669 | 647431.357 |
| 9    | 562840.417 | 647429.701 |

Data: 30.03.2011



Suprafata total masurata = 639.00mp /  
Suprafata din act = mp

Se confirma suprafata din masuratori si introducerea imobilului in baza de date

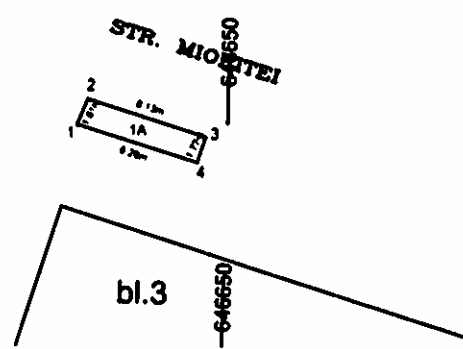
S. 48

Plan de amplasament si delimitare a imobilului

Sc. 1 :500

|                    |                    |                                  |
|--------------------|--------------------|----------------------------------|
| Nr cadastral       | Suprafata masurata | Adresa imobilului                |
|                    | 15.00              | Mun. Bacau, str. Mioritei, bl. 3 |
| Cartea Funciara nr |                    | UAT   Mun. Bacau                 |

*Nu este  
rsc.*



A. Date referitoare la teren

| Nr Crt | Categorie de folosinta | Suprafata (mp) | Valoarea de impozitare | Mentiiuni    |
|--------|------------------------|----------------|------------------------|--------------|
| I      | A                      | 15.00          |                        | Spatiu verde |
| Total  |                        | 15.00          |                        |              |


B. Date referitoare la constructii

| Cod constr | Suprafata construita la sol | Valoarea de impozitare | Mentiiuni |
|------------|-----------------------------|------------------------|-----------|
| Total      |                             |                        |           |

Inventar de coordonate

Sistem de proiectie STEREO 1970

| Pct. | N(m)       | E(m)       |
|------|------------|------------|
| 1    | 565621.533 | 646640.141 |
| 2    | 565623.208 | 646640.815 |
| 3    | 565620.891 | 646648.609 |
| 4    | 565619.206 | 646648.062 |



Suprafata total masurata = 15.00mp  
Suprafata din act = mp

Se confirma suprafata din masuratori si introducerea imobilului in baza de date

S. 49

Plan de amplasament si delimitare a imobilului

Sc 1:1000

|                     |  |   |
|---------------------|--|---|
| Nr cadastral        | Suprafata masurata<br>1398 (m <sup>2</sup> ) | Adresa imobilului<br>Mun. Bacau, str. Slanicului III 4<br>III 6 |
| Cartea Funciara nr: |  | UAT: Mun. Bacau   |

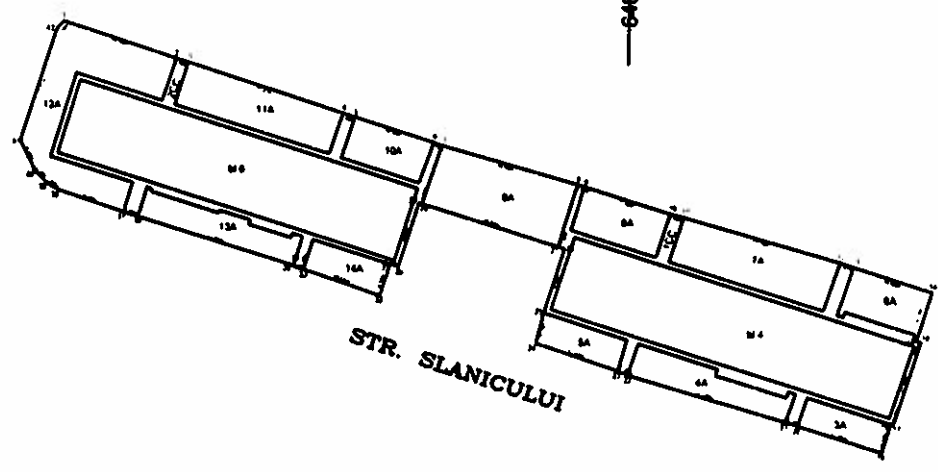
*Nu sunt  
reprezentate*

6466600

646700

6466600

646700



STR. SLANICULUI


| A. Date referitoare la teren |                          |                        |                          |  |              |
|------------------------------|--------------------------|------------------------|--------------------------|--|--------------|
| Nr. Crt.                     | Categoriile de folosinta | Suprafata (mp)         | Valoarea de inregistrare |  | Meniuni      |
| 1                            | CE                       | 140 (m <sup>2</sup> )  |                          |  | Incalzire    |
| 2                            | CE                       | 134 (m <sup>2</sup> )  |                          |  | Incalzire    |
| 3                            | A                        | 47 (m <sup>2</sup> )   |                          |  | Spatiu verde |
| 4                            | A                        | 82 (m <sup>2</sup> )   |                          |  | Spatiu verde |
| 5                            | A                        | 40 (m <sup>2</sup> )   |                          |  | Spatiu verde |
| 6                            | A                        | 66 (m <sup>2</sup> )   |                          |  | Spatiu verde |
| 7                            | A                        | 136 (m <sup>2</sup> )  |                          |  | Spatiu verde |
| 8                            | A                        | 71 (m <sup>2</sup> )   |                          |  | Spatiu verde |
| 9                            | A                        | 157 (m <sup>2</sup> )  |                          |  | Spatiu verde |
| 10                           | A                        | 62 (m <sup>2</sup> )   |                          |  | Spatiu verde |
| 11                           | A                        | 124 (m <sup>2</sup> )  |                          |  | Spatiu verde |
| 12                           | A                        | 197 (m <sup>2</sup> )  |                          |  | Spatiu verde |
| 13                           | A                        | 80 (m <sup>2</sup> )   |                          |  | Spatiu verde |
| 14                           | A                        | 45 (m <sup>2</sup> )   |                          |  | Spatiu verde |
| Total                        |                          | 1398 (m <sup>2</sup> ) |                          |  |              |

| B. Date referitoare la constructii |                             |                          |         |
|------------------------------------|-----------------------------|--------------------------|---------|
| Cod constr.                        | Suprafata construita la sol | Valoarea de inregistrare | Meniuni |
| Total                              |                             |                          |         |

| Inventar de coordonate            |         |         |    |
|-----------------------------------|---------|---------|----|
| Sistem de proiectie ST:RI(C) 1970 |         |         |    |
| Pct.                              | E(m)    | N(m)    |    |
| 1                                 | 6466600 | 6467000 | 22 |
| 2                                 | 6466600 | 6467000 | 23 |
| 3                                 | 6466600 | 6467000 | 24 |
| 4                                 | 6466600 | 6467000 | 25 |
| 5                                 | 6466600 | 6467000 | 26 |
| 6                                 | 6466600 | 6467000 | 27 |
| 7                                 | 6466600 | 6467000 | 28 |
| 8                                 | 6466600 | 6467000 | 29 |
| 9                                 | 6466600 | 6467000 | 30 |
| 10                                | 6466600 | 6467000 | 31 |
| 11                                | 6466600 | 6467000 | 32 |
| 12                                | 6466600 | 6467000 | 33 |
| 13                                | 6466600 | 6467000 | 34 |
| 14                                | 6466600 | 6467000 | 35 |
| 15                                | 6466600 | 6467000 | 36 |
| 16                                | 6466600 | 6467000 | 37 |
| 17                                | 6466600 | 6467000 | 38 |
| 18                                | 6466600 | 6467000 | 39 |
| 19                                | 6466600 | 6467000 | 40 |
| 20                                | 6466600 | 6467000 | 41 |
| 21                                | 6466600 | 6467000 | 42 |

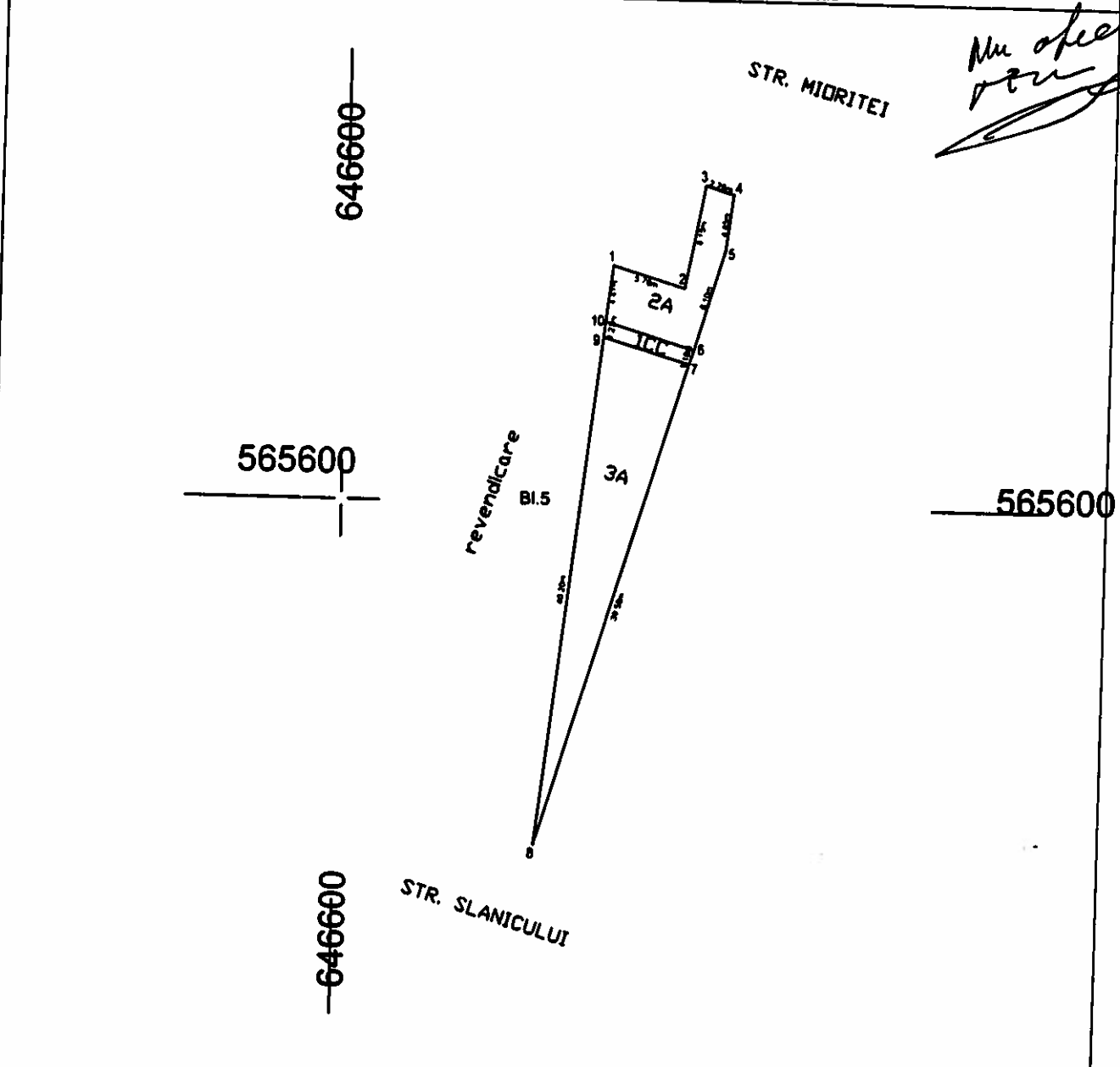
Suprafata total masurata = 1398,00mp  
 Suprafata din act = mp

Se confirma suprafata din masuratori si introducerea imobilului in baza de date



Pian de amplasament si delimitare a imobilului  
Sc 1/500

|                     |                    |                               |            |
|---------------------|--------------------|-------------------------------|------------|
| Nr cadastral        | Suprafata masurata | Adresa imobilului             |            |
|                     | 198 (X)            | Mun Bacau, str Mioritei, bl 5 |            |
| Cartea Funciara nr. |                    | UAT                           | Mun. Bacau |



| A. Date referitoare la teren |                        |                |                        |              |
|------------------------------|------------------------|----------------|------------------------|--------------|
| Nr Cn                        | Categorie de folosinta | Suprafata (mp) | Valoarea de impozitare | Mentii       |
| 1                            | CC                     | 8 (X)          |                        | Trotuar      |
| 2                            | A                      | 52 (X)         |                        | Spatiu verde |
| 3                            | A                      | 138.00         |                        | Spatiu verde |
| Total                        |                        | 198.00         |                        |              |

| B. Date referitoare la constructii |                             |                        |        |  |
|------------------------------------|-----------------------------|------------------------|--------|--|
| Cod constr                         | Suprafata construita la sol | Valoarea de impozitare | Mentii |  |
| Total                              |                             |                        |        |  |

| Inventar de coordonate             |            |            |  |
|------------------------------------|------------|------------|--|
| Sistem de proiectie STI:RE(C) 1970 |            |            |  |
| Pct.                               | E(m)       | N(m)       |  |
| 1                                  | 565614.784 | 646620.723 |  |
| 2                                  | 565617.129 | 646620.333 |  |
| 3                                  | 565625.143 | 646627.831 |  |
| 4                                  | 565624.471 | 646629.685 |  |
| 5                                  | 565620.057 | 646629.433 |  |
| 6                                  | 565612.286 | 646627.108 |  |
| 7                                  | 565611.168 | 646628.797 |  |
| 8                                  | 565573.221 | 646615.348 |  |
| 9                                  | 565613.156 | 646620.118 |  |
| 10                                 | 565614.382 | 646620.283 |  |

Executat  
BAZGAN ST-RIAN  
Data 29.04.2013  
M. BAZGAN  
Scriitor de plan nr. 0007  
BAZGAN  
Ioan

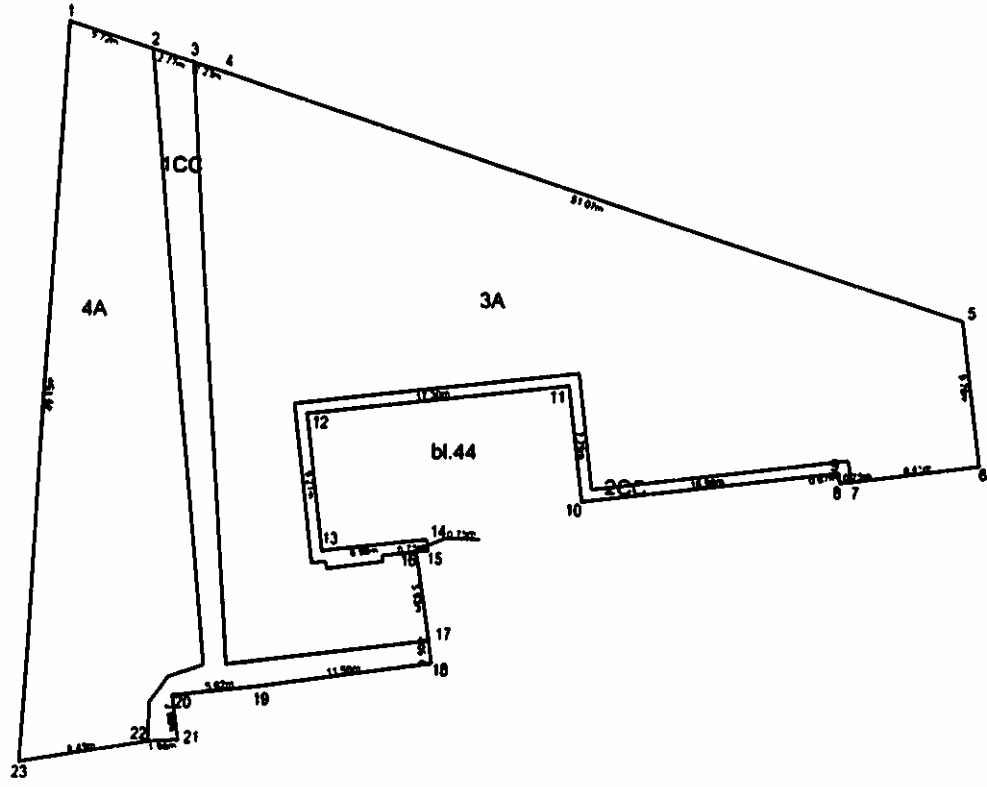
Suprafata total masurata = 198.00mp  
Suprafata din act = mp

Se confirma suprafata din masuratori si introducerea imobilului in baza de date

Plan de amplasament si delimitare a imobilului

|                    |                               |            |  |
|--------------------|-------------------------------|------------|--|
| Nr cadastral       | Suprafata masurata<br>1508 00 | Sc. 1 1000 | Adresa imobilului<br>Mun Bacau, str. Miornei, Bl. 44 |
| Cartea Funciara nr |                               |            | L/AT Mun Bacau                                       |

646500  
Nu afect  
120



| A. Date referitoare la teren |                        |                |                        |              |
|------------------------------|------------------------|----------------|------------------------|--------------|
| Nr Crt                       | Categorie de folosinta | Suprafata (mp) | Valoarea de impozitare | Mentii       |
| 1                            | CC                     | 116 00         |                        | Trotuar      |
| 2                            | CC                     | 47 00          |                        | Trotuar      |
| 3                            | A                      | 941 00         |                        | Spatiu verde |
| 4                            | A                      | 404 00         |                        | Spatiu verde |
| <b>Total</b>                 |                        | <b>1508 00</b> |                        |              |

| B. Date referitoare la constructii |                             |                        |
|------------------------------------|-----------------------------|------------------------|
| Cod constr                         | Suprafata construita la sol | Valoarea de impozitare |
| <b>Total</b>                       |                             |                        |

| Inventar de coordonate          |           |           |    |
|---------------------------------|-----------|-----------|----|
| Sistem de proiectie STEREO 1970 |           |           |    |
| Pct.                            | E(m)      | N(m)      |    |
| 1                               | 56563 956 | 64643 868 | 13 |
| 2                               | 56562 233 | 64641 322 | 14 |
| 3                               | 56561 476 | 64643 873 | 15 |
| 4                               | 56560 776 | 64640 107 | 16 |
| 5                               | 56565 216 | 64639 747 | 17 |
| 6                               | 56565 536 | 64645 862 | 18 |
| 7                               | 56564 366 | 64647 866 | 19 |
| 8                               | 56564 283 | 64646 823 | 20 |
| 9                               | 56564 642 | 64646 814 | 21 |
| 10                              | 56563 723 | 64646 887 | 22 |
| 11                              | 56560 534 | 64646 858 | 23 |
| 12                              | 56560 356 | 64643 882 | 23 |

|                                       |  |
|---------------------------------------|--|
| Suprafata total masurata = 1508,00 mp |  |
| Suprafata din act = mp                |  |

|   |  |
|---|--|
| Se confirma suprafata din masuratori si introducerea imobilului in baza de date |  |
|---|--|

CERTIFICAT  
BACIA  
Data: 29.04.2013

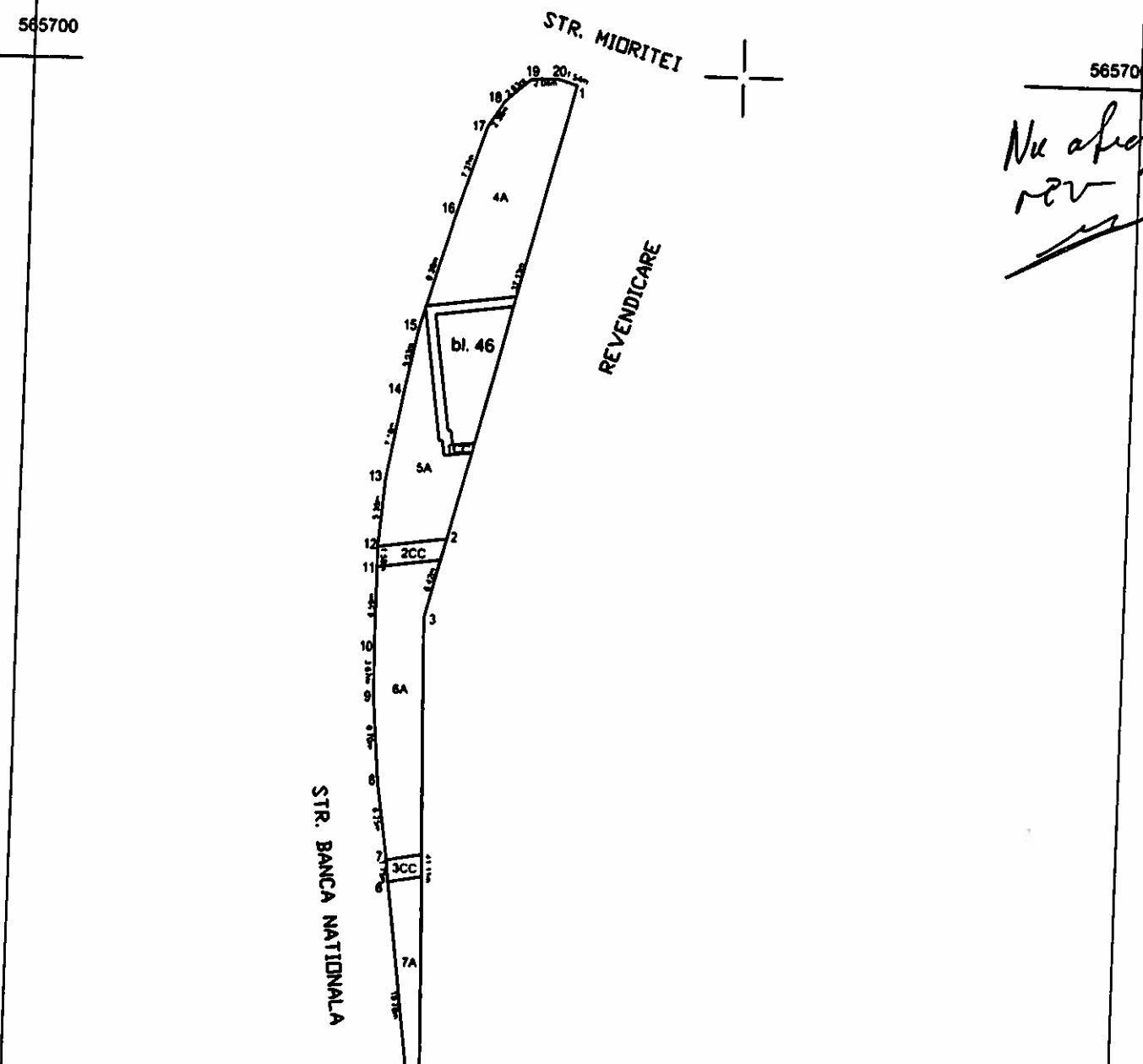
Plan de amplasament si delimitare a imobilului

|                    |                               |  |            |
|--------------------|-------------------------------|--|------------|
| Nr cadastral       | Suprafata masurata<br>119 (m) | Adresa imobilului<br>Mun. Bacau, str. Mioritei, Bl. 46 |            |
| Cartea Funciara nr |                               | LAT  | Mun. Bacau |

565700

565700

*Nu afect. rev*




| Nr C/n       | Categorie de folosinta | Suprafata (mp) | A. Date referitoare la teren |              |
|--------------|------------------------|----------------|------------------------------|--------------|
|              |                        |                | Valoarea de impozitare       | Mentiiuni    |
| 1            | C'                     | 15 (0)         |                              | Trotuar      |
| 2            | C'                     | 8 (0)          |                              | Trotuar      |
| 3            | C'                     | 4 (0)          |                              | Trotuar      |
| 4            | A                      | 108 (0)        |                              | Spatiu verde |
| 5            | A                      | 64 (0)         |                              | Spatiu verde |
| 6            | A                      | 86 (0)         |                              | Spatiu verde |
| 7            | A                      | 32 (0)         |                              | Spatiu verde |
| <b>Total</b> |                        | <b>319 (0)</b> |                              |              |

| Cod constr.  | Suprafata construita la sol | B. Date referitoare la constructii |           |
|--------------|-----------------------------|------------------------------------|-----------|
|              |                             | Valoarea de impozitare             | Mentiiuni |
| <b>Total</b> |                             |                                    |           |

| Inventar de coordonate             |            |            |    |
|------------------------------------|------------|------------|----|
| Sistem de proiectie STI:RE(O) 1970 |            |            |    |
| Pct.                               | E (m)      | N (m)      |    |
| 1                                  | 505000 016 |            |    |
| 2                                  | 505003 045 | 648377 785 | 11 |
| 3                                  | 505000 823 | 648378 171 | 12 |
| 4                                  | 505015 724 | 648378 983 | 13 |
| 5                                  | 505018 187 | 648378 386 | 14 |
| 6                                  | 505035 831 | 648373 067 | 15 |
| 7                                  | 505037 370 | 648373 778 | 16 |
| 8                                  | 505043 785 | 648372 848 | 17 |
| 9                                  | 505050 448 | 648372 442 | 18 |
| 10                                 | 505054 123 | 648372 382 | 19 |
|                                    |            |            | 20 |

Suprafata total masurata = 319,00mp  
 Suprafata din act = mp

Se confirma suprafata din masuratori si introducerea imobilului in baza de date



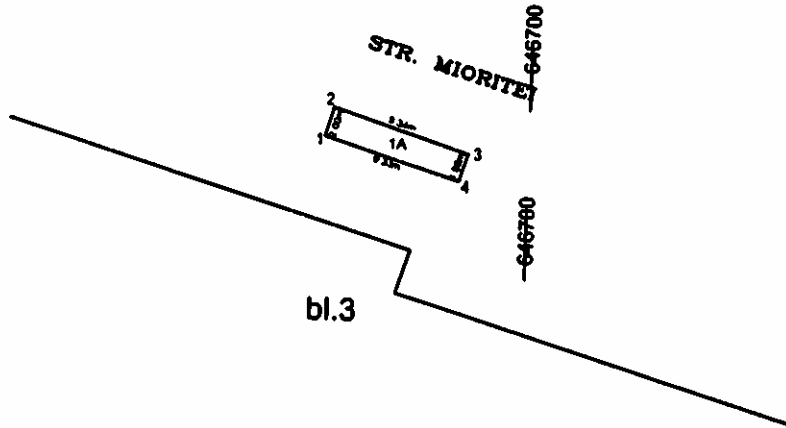


Plan de amplasament si delimitare a imobilului

Sc. 1 :500

|                     |                             |   |
|---------------------|-----------------------------|---|
| Nr cadastral        | Suprafata masurata<br>18.00 | Adresa imobilului<br>Mun. Bacau, str. Mioritei, bl. 3 |
| Cartea Funciara nr. |                             | UAT   Mun. Bacau                                      |

*Nu este  
plan*



A. Date referitoare la teren

| Nr Crt       | Categorie de folosinta | Suprafata (mp) | Valoarea de impozitare | Mentuni      |
|--------------|------------------------|----------------|------------------------|--------------|
| I            | A                      | 18.00          |                        | Spatiu verde |
| <b>Total</b> |                        | <b>18.00</b>   |                        |              |

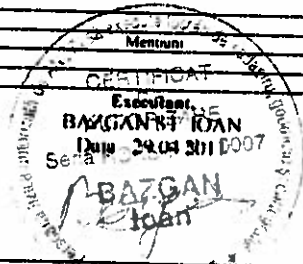
B. Date referitoare la constructii

| Cod constr   | Suprafata construita la sol | Valoarea de impozitare | Mentuni |
|--------------|-----------------------------|------------------------|---------|
| <b>Total</b> |                             |                        |         |

Inventar de coordonate

Sistem de proiectie STEREO 1970

| Pct. | E(m)       | N(m)       |
|------|------------|------------|
| 1    | 565607.670 | 646686.562 |
| 2    | 565609.589 | 646687.123 |
| 3    | 565606.741 | 646696.022 |
| 4    | 565604.927 | 646695.477 |



Suprafata total masurata = 18.00 mp  
Suprafata din act = mp

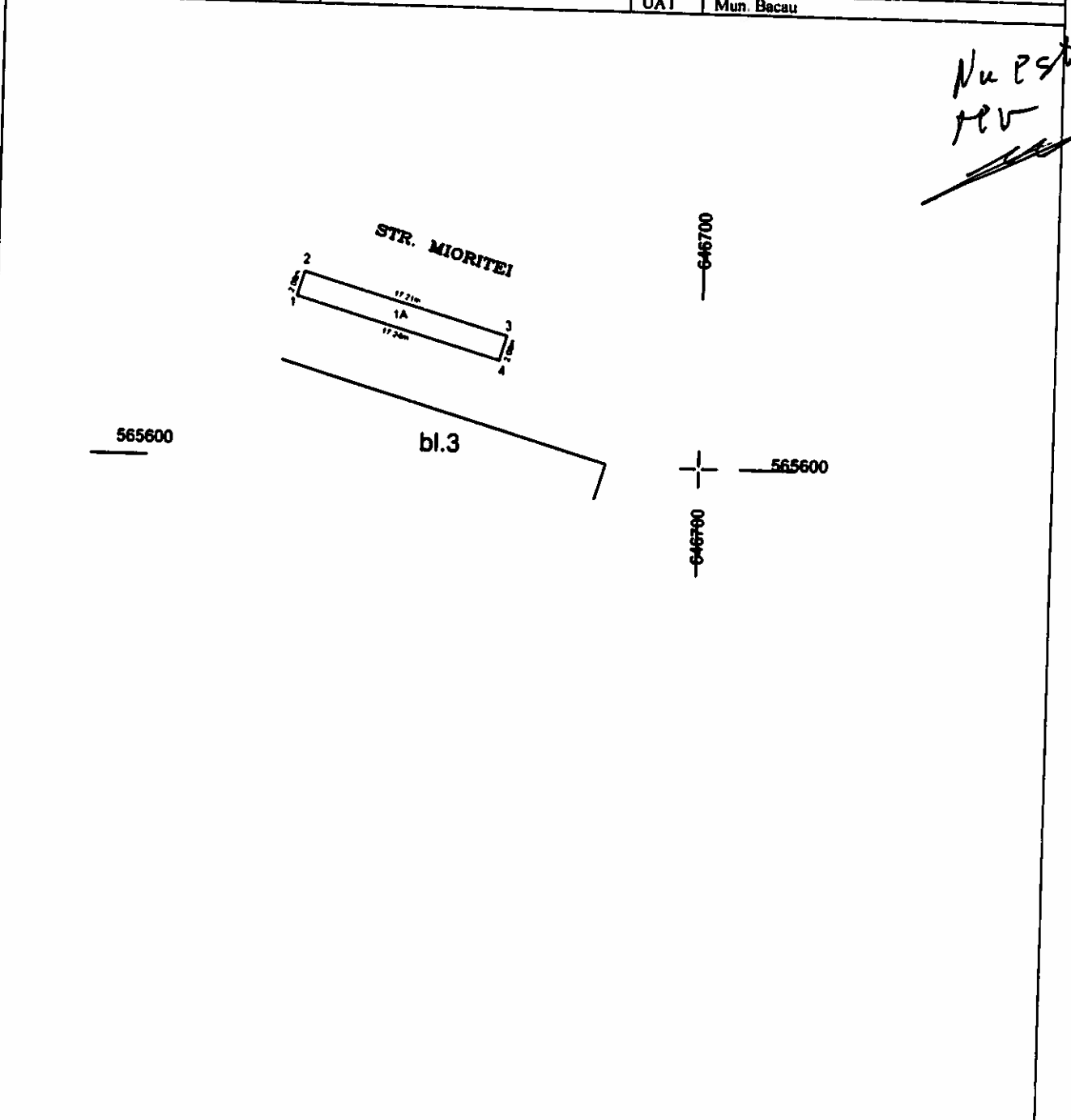
Se confirma suprafata din măsurători și înțocirea imobilului în baza de date

Plan de amplasament si delimitare a imobilului

Sc. 1 : 500

|                     |                    |                                  |
|---------------------|--------------------|----------------------------------|
| Nr cadastral        | Suprafata masurata | Adresa imobilului                |
|                     | 36.00              | Mun. Bacau, str. Mioritei, bl. 3 |
| Cartea Funciara nr. |                    | UAT   Mun. Bacau                 |

*Nu este  
REV*



A. Date referitoare la teren

| Nr. Cn       | Categorie de folosinta | Suprafata (mp) | Valoarea de impozitare | Mentiiuni           |
|--------------|------------------------|----------------|------------------------|---------------------|
| 1            | A                      | 36.00          |                        |                     |
| <b>Total</b> |                        | <b>36.00</b>   |                        | <b>Spatiu verde</b> |


B. Date referitoare la constructii

| Cod constr   | Suprafata construita la sol | Valoarea de impozitare | Mentiiuni |
|--------------|-----------------------------|------------------------|-----------|
| <b>Total</b> |                             |                        |           |

Inventar de coordonate

Sistem de proiectie STEREO 1970

| Pct. | E.(m)      | N.(m)      |
|------|------------|------------|
| 1    | 565613.404 | 646666.967 |
| 2    | 565615.388 | 646667.586 |
| 3    | 565610.541 | 646684.097 |
| 4    | 565608.547 | 646683.512 |



Suprafata total masurata = 36.00mp  
Suprafata din act = mp

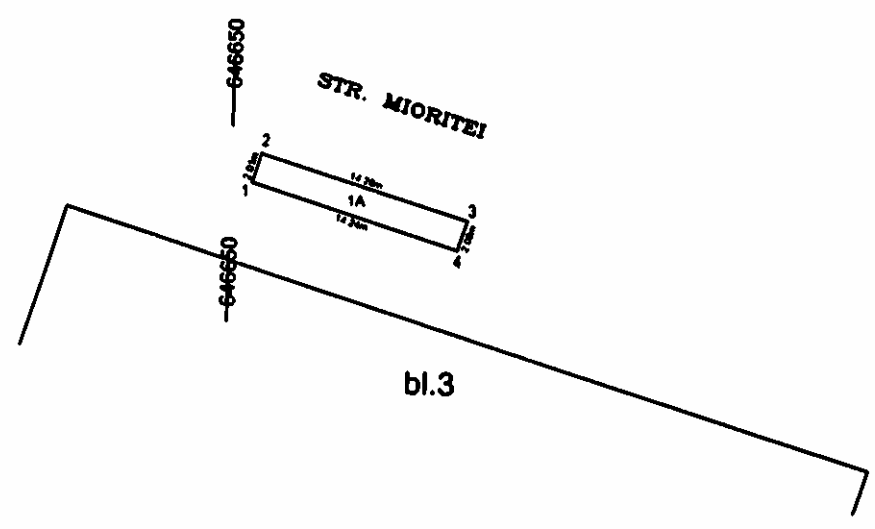
Se confirma suprafata din masuratori si introducerea imobilului in baza de date

S. 55

Plan de amplasament si delimitare a imobilului  
Sc 1:500

|                    |                             |                                 |
|--------------------|-----------------------------|---------------------------------|
| Nr cadastral       | Suprafata masurata<br>29.00 | Adresa imobilului               |
| Cartea Funciara nr |                             | Mun Bacau, str. Mioritei, bl. 3 |
|                    |                             | UAT   Mun Bacau                 |

*Nu este plan*



A. Date referitoare la teren

| Nr Crt | Categorie de folosinta | Suprafata (mp) | Valoarea de impozitare | Mentii       |
|--------|------------------------|----------------|------------------------|--------------|
| 1      | A                      | 29.00          |                        |              |
| Total  |                        | 29.00          |                        | Spatiu verde |


B. Date referitoare la constructii

| Cod constr | Suprafata construita la sol | Valoarea de impozitare | Mentii |
|------------|-----------------------------|------------------------|--------|
| Total      |                             |                        |        |

Inventar de coordonate  
Sistem de proiectie STEREO 1970

| Pct. | N(m)       | E(m)       |
|------|------------|------------|
| 1    | 565618.086 | 646651.388 |
| 2    | 565620.005 | 646651.989 |
| 3    | 565615.943 | 646665.662 |
| 4    | 565613.969 | 646665.020 |

Suprafata total masurata = 29.00 mp  
Suprafata din act = mp



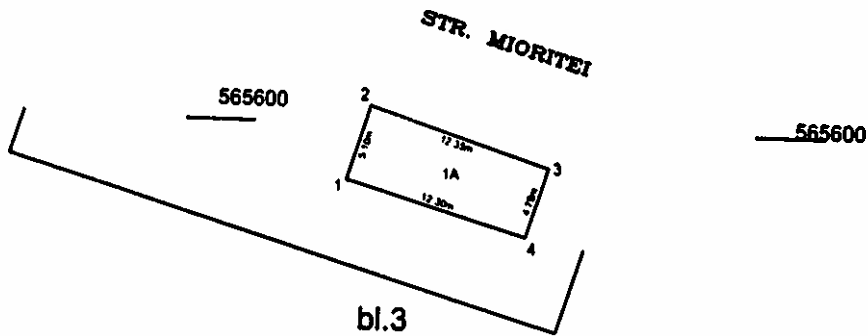
Se confirma suprafata din planșatori si introducerea imobilului in baza de date

Plan de amplasament si delimitare a imobilului

S, 56

|                     |                             |           |            |                                  |
|---------------------|-----------------------------|-----------|------------|----------------------------------|
| Nr.cadastral        | Suprafata masurata<br>61.00 | Sc.1 :500 |            | Adresa imobilului                |
| Cartea Funciara nr. |                             | UAT       | Mun. Bacau | Mun. Bacau, str. Mioritei, bl. 3 |

*Nu afeta...*



| A. Date referitoare la teren |                        |                |                        |              |
|------------------------------|------------------------|----------------|------------------------|--------------|
| Nr. Cn                       | Categorie de folosinta | Suprafata (mp) | Valoarea de impozitare | Mentii       |
| 1                            | A                      | 61.00          |                        |              |
| <b>Total</b>                 |                        | <b>61.00</b>   |                        | Spatiu verde |

| B. Date referitoare la constructii |                             |                        |        |  |
|------------------------------------|-----------------------------|------------------------|--------|--|
| Cod constr.                        | Suprafata construita la sol | Valoarea de impozitare | Mentii |  |
| <b>Total</b>                       |                             |                        |        |  |

| Inventar de coordonate          |            |            |
|---------------------------------|------------|------------|
| Sistem de proiectie STEREO 1970 |            |            |
| Pct.                            | N(m)       | E(m)       |
| 1                               | 565596.321 | 646713.625 |
| 2                               | 565601.220 | 646715.035 |
| 3                               | 565597.442 | 646726.788 |
| 4                               | 565592.649 | 646725.428 |

|                                    |  |
|------------------------------------|--|
| Suprafata total masurata = 61.00mp |  |
| Suprafata din act = mp             |  |

Executant  
BAZGAN ST IOAN  
Data : 29.04.2011

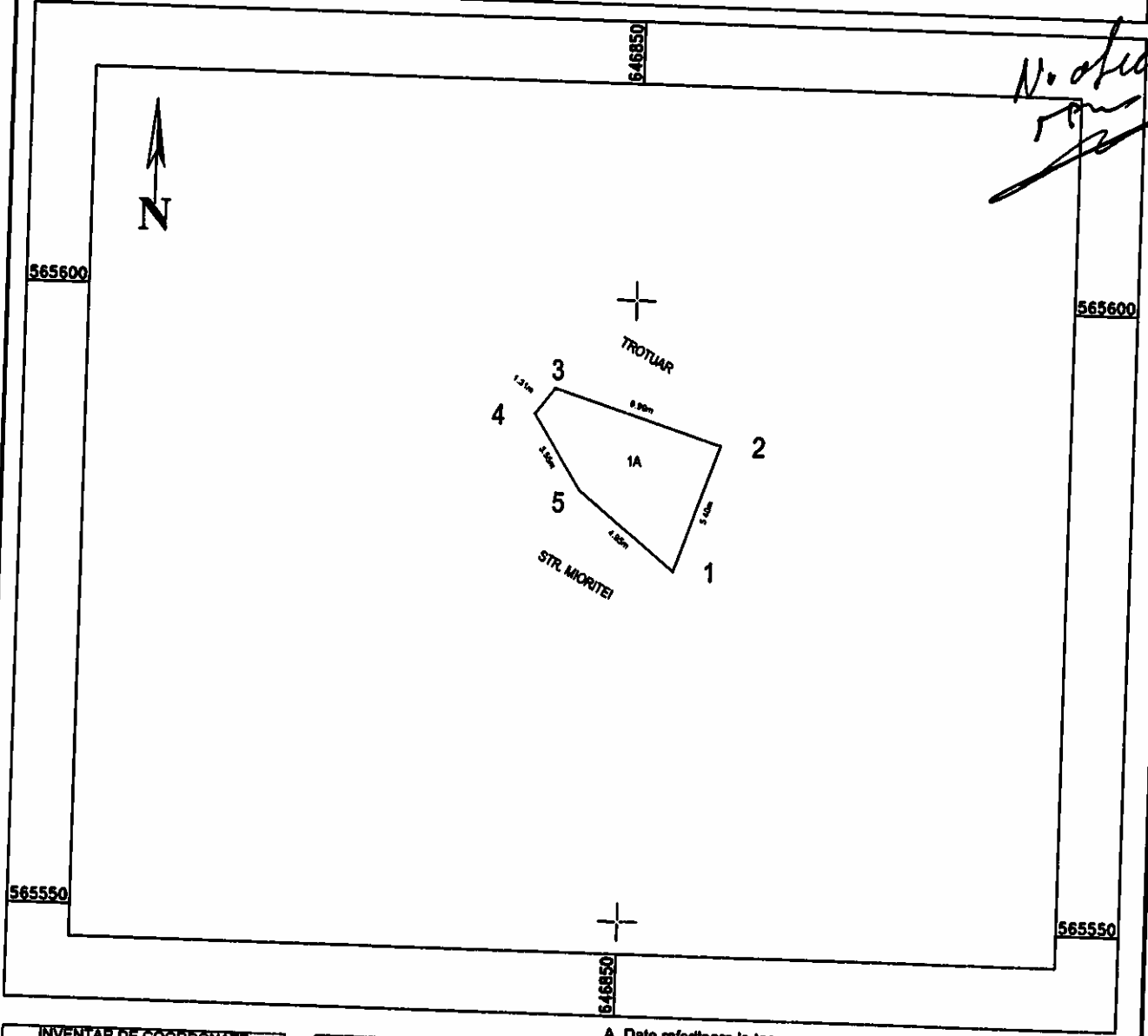
Se confirma suprafata din masuratori si introducerea imobilului in baza de date

**PLAN DE AMPLASAMENT SI DELIMITARE A IMOBILULUI ANEXA NR.11**

Scara 1: 500

S. 57

|                     |                    |                    |
|---------------------|--------------------|--------------------|
| Nr. cadastral       | Suprafata masurata | Adresa imobilului  |
|                     | 27.00              | STR. MIORITEI NR.2 |
| Cartea Funciara nr. | UAT                | MUN BACAU          |



*No. of plot*  
*[Signature]*

**INVENTAR DE COORDONATE**  
"Sistem de Proiectie Stereografica 1970"

| Nr. | X | Y | Z |
|-----|---|---|---|
| 1   |   |   |   |
| 2   |   |   |   |
| 3   |   |   |   |
| 4   |   |   |   |
| 5   |   |   |   |

**A. Date referitoare la teren**

| Nr. parcela  | Categoria de folosinta | Suprafata (mp) | Valoarea de impozitare (lei) | Mentiiuni                  |
|--------------|------------------------|----------------|------------------------------|----------------------------|
| 1            | A                      | 27.00          |                              | Terenul este imprejmuit cu |
| <b>Total</b> |                        | 27.00          |                              |                            |

**B. Date referitoare la constructii**

| Cod constr.  | Suprafata construita la sol (mp) | Valoarea de impozitare (lei) | Mentiiuni                       |
|--------------|----------------------------------|------------------------------|---------------------------------|
|              |                                  |                              | Suprafata constr. desfasurata = |
|              |                                  |                              | Suprafata constr. desfasurata = |
|              |                                  |                              | Suprafata constr. desfasurata = |
| <b>Total</b> |                                  |                              | Suprafata constr. desfasurata = |

Suprafata masurata = 27.00 mp  
Suprafata din act = 27.00 mp

**Executant:**  
P.F.A. BAZGAN IOAN  
Seri 10-15-F-N-0207  
BAZGAN IOAN  
Data: 02.05.2011

**Receptionat:**  
  
Se confirma suprafata din masuratori si introducerea imobilului in baza de date

PLAN DE AMPLASAMENT SI DELIMITARE A IMOBILULUI ANEXA NR.11  
Scara 1: 500

S. 58

|                     |                    |                     |
|---------------------|--------------------|---------------------|
| Nr. cadastral       | Suprafata masurata | Adresa imobilului   |
|                     | 20.00              | STR. MIORITEI BL.10 |
| Cartea Funciara nr. | UAT                | MUN BACAU           |

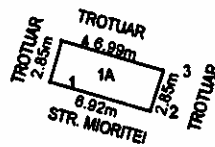


565650

646700

*Ne este  
rân*

565650



565600

646700

565600

| INVENTAR DE COORDONATE                   |        |        |   |
|--|--------|--------|---|
| "Sistem de Proiectie Stereografica 1970" |        |        |   |
| Nr. Pt.                                  | X      | Y      | Z |
| 1  | 565650 | 646700 |   |
| 2  | 565650 | 646700 |   |
| 3  | 565650 | 646700 |   |
| 4  | 565650 | 646700 |   |

A. Date referitoare la teren

| Nr. parcela | Categoria de folosinta | Suprafata [mp] | Valoarea de impozitare [lei] | Mentii       |
|-------------|------------------------|----------------|------------------------------|--------------|
| 1           | A                      | 20.00          |                              | SPATIU VERDE |
| Total       |                        |                |                              |              |

B. Date referitoare la constructii

| Cod constr. | Suprafata construita la sol [mp] | Valoarea de impozitare [lei] | Mentii                          |
|-------------|----------------------------------|------------------------------|---------------------------------|
|             |                                  |                              | Suprafata constr. desfasurata = |
|             |                                  |                              | Suprafata constr. desfasurata = |
|             |                                  |                              | Suprafata constr. desfasurata = |
| Total       |                                  |                              |                                 |

Executant:  
P.F.A. BAZGAN IOAN

Receptionat:

Data: 02.05.2011

Se confirma suprafata din masuratori si introducerea imobilului in baza de date

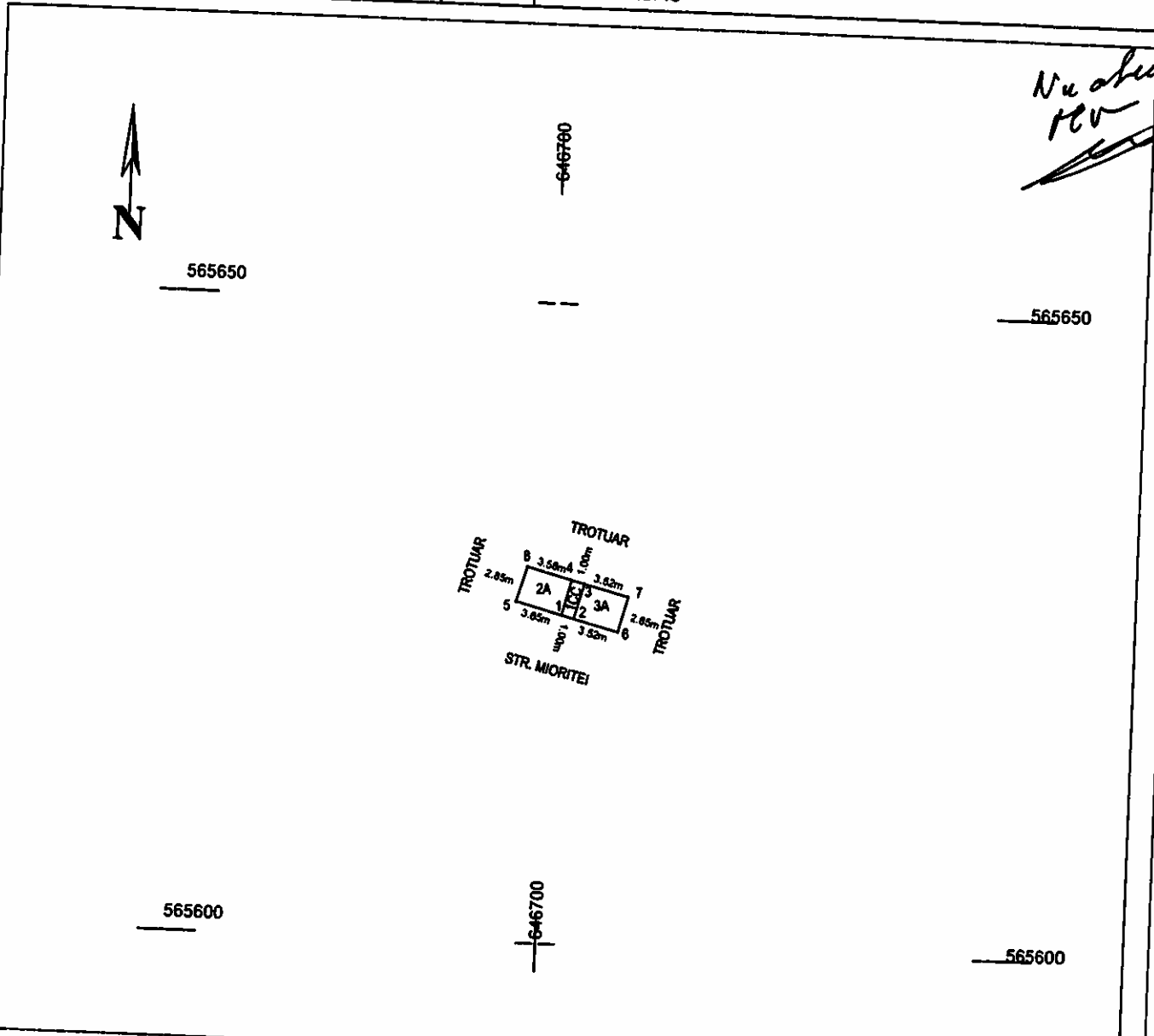
Suprafata masurata = 20.00 mp  
Suprafata din act = 20.00 mp

**PLAN DE AMPLASAMENT SI DELIMITARE A IMOBILULUI ANEXA NR.11**  
Scara 1: 500

S. 59

|                     |                    |                     |
|---------------------|--------------------|---------------------|
| Nr. cadastral       | Suprafata masurata | Adresa imobilului   |
|                     | 23.00              | STR. MIORITEI BL.10 |
| Cartea Funciara nr. | UAT                | MUN BACAU           |

*Nu este  
100*



**INVENTAR DE COORDONATE**  
"Sistem de Proiecție Stereografică 1970"

| Nr. | X | Y |
|-----|---|---|
| 1   |   |   |
| 2   |   |   |
| 3   |   |   |
| 4   |   |   |
| 5   |   |   |
| 6   |   |   |
| 7   |   |   |
| 8   |   |   |
| 9   |   |   |
| 10  |   |   |

**A. Date referitoare la teren**

| Nr parcela   | Categoria de folosinta | Suprafata [mp] | Valoarea de impozitare [lei] | Mentiuni     |
|--------------|------------------------|----------------|------------------------------|--------------|
| 1            | CC                     | 3              |                              | TROTUAR      |
| 2            | A                      | 10.00          |                              | SPATIU VERDE |
| 3            | A                      | 10.00          |                              | SPATIU VERDE |
| <b>Total</b> |                        | <b>23.00</b>   |                              |              |

**B. Date referitoare la constructii**

| Cod constr.  | Suprafata construita la sol [mp] | Valoarea de impozitare [lei] | Mentiuni                        |
|--------------|----------------------------------|------------------------------|---------------------------------|
|              |                                  |                              | Suprafata constr. desfasurata = |
|              |                                  |                              | Suprafata constr. desfasurata = |
|              |                                  |                              | Suprafata constr. desfasurata = |
| <b>Total</b> |                                  |                              | Suprafata constr. desfasurata = |

Suprafata masurata = 23.00 mp  
Suprafata din act = 23.00 mp

Executant:  
**P.F.A. BAZGAN IOAN**  
Data: 02.05.2011

Receptionat:  
  
Se confirma suprafata din masuratori si introducerea imobilului in baza de date

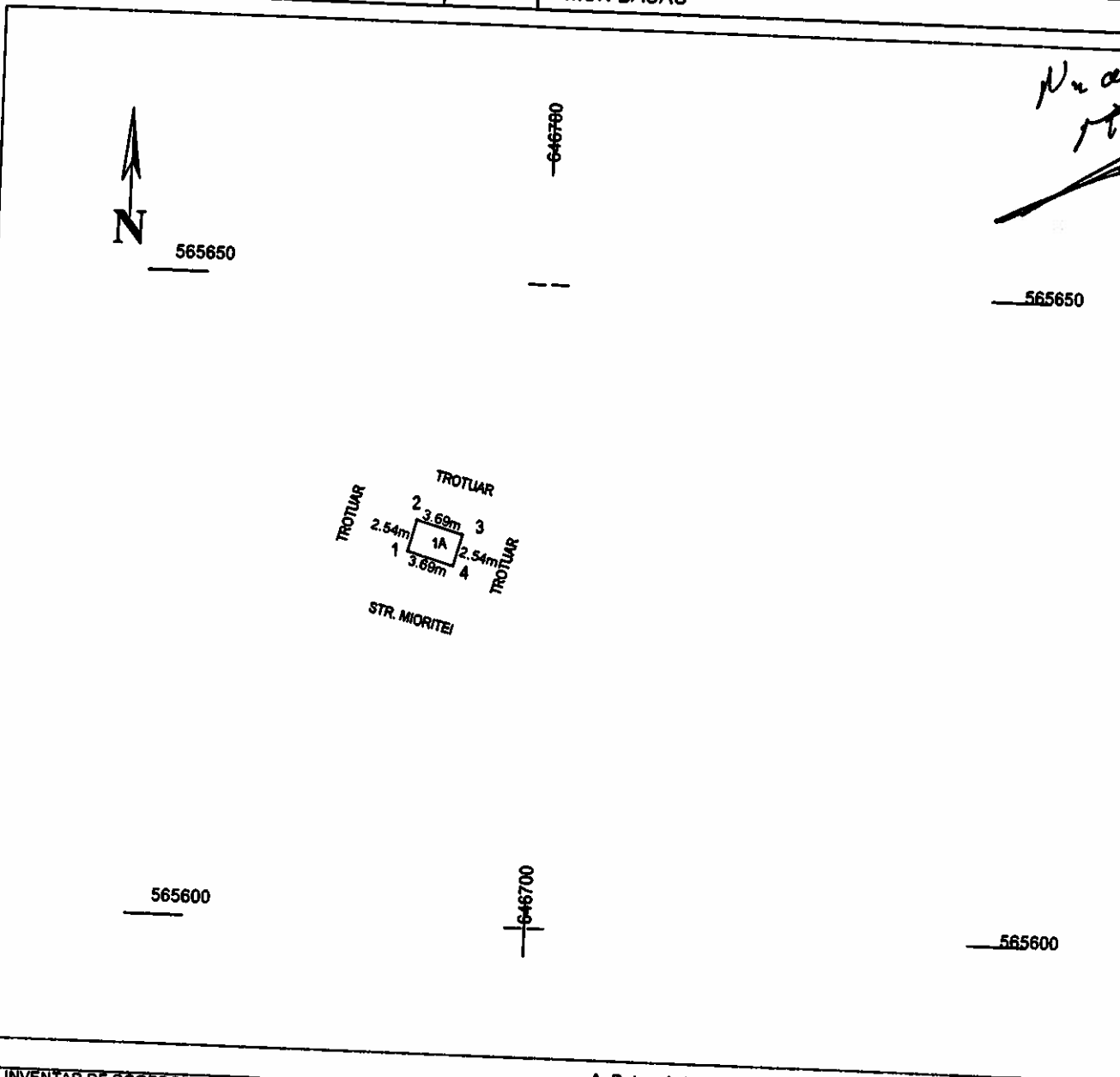
PLAN DE AMPLASAMENT SI DELIMITARE A IMOBILULUI ANEXA NR.11

Scara 1: 500

S.60

|               |                    |                     |
|---------------|--------------------|---------------------|
| Nr. cadastral | Suprafata masurata | Adresa imobilului   |
|               | 9.00               | STR. MIORITEI BL.10 |

|                     |     |           |
|---------------------|-----|-----------|
| Cartea Funciara nr. | UAT | MUN BACAU |
|---------------------|-----|-----------|



**INVENTAR DE COORDONATE**  
"Sistem de Proiectie Stereografica 1970"

| Nr. | X | Y | Z |
|-----|---|---|---|
| 1   |   |   |   |
| 2   |   |   |   |
| 3   |   |   |   |
| 4   |   |   |   |

**A. Date referitoare la teren**

| Nr. parcela | Categoria de folosinta | Suprafata [mp] | Valoarea de impozitare [lei] | Mentiuni     |
|-------------|------------------------|----------------|------------------------------|--------------|
| 1           | A                      | 9.00           |                              | SPATIU VERDE |
| Total       |                        | 9.00           |                              |              |

**B. Date referitoare la constructii**

| Cod constr. | Suprafata construita la sol [mp] | Valoarea de impozitare [lei] | Mentiuni                        |
|-------------|----------------------------------|------------------------------|---------------------------------|
|             |                                  |                              | Suprafata constr. desfasurata = |
|             |                                  |                              | Suprafata constr. desfasurata = |
|             |                                  |                              | Suprafata constr. desfasurata = |
| Total       |                                  |                              | Suprafata constr. desfasurata = |

Executant: **P.F.A. BAZGAN IOAN**  
Data: 02.05.2011

Receptionat:

Suprafata masurata = 9.00 mp  
Suprafata din act = 9.00 mp

Se confirma suprafata din masuratori si introducerea imobilului in baza de date

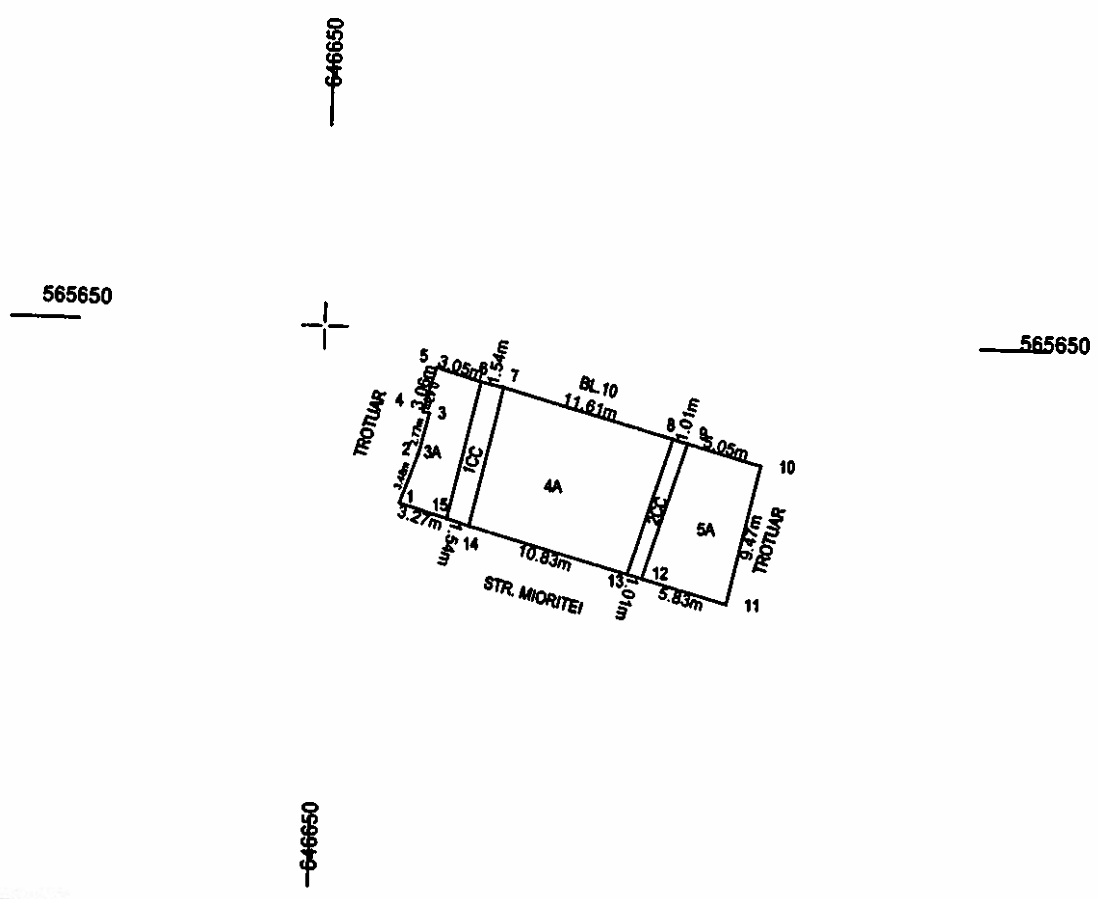


Plan de amplasament si delimitare a imobilului  
Sc.1 :500

S. 61

|                     |                    |                                  |
|---------------------|--------------------|----------------------------------|
| Nr.cadastral        | Suprafata masurata | Adresa imobilului                |
| Cartea Funciara nr. | 209.00             | Mun. Bacau, str. Mioritei.bl. 10 |
|                     |                    | UAT<br>Mun. Bacau                |

*Nu afecteaza*  
*plan*



| A.Date referitoare la teren |                        |                |                        |                     |
|-----------------------------|------------------------|----------------|------------------------|---------------------|
| Nr. Crt.                    | Categorie de folosinta | Suprafata (mp) | Valoarea de impozitare | Mentii              |
| 1                           | CC                     | 14.00          |                        |                     |
| 2                           | CC                     | 10.00          |                        | Trotuar             |
| 3                           | A                      | 51.00          |                        | Trotuar             |
| 4                           | A                      | 106.00         |                        | Spatiu verde        |
| 5                           | A                      | 28.00          |                        | Spatiu verde        |
| <b>Total</b>                |                        | <b>209.00</b>  |                        | <b>Spatiu verde</b> |

| B.Date referitoare la constructii |                             |                       |        |
|-----------------------------------|-----------------------------|-----------------------|--------|
| Cod constr.                       | Suprafata construita la sol | Valoare de impozitare | Mentii |
|                                   |                             |                       |        |
| <b>Total</b>                      |                             |                       |        |

| Inventar de coordonate          |            |            |
|---------------------------------|------------|------------|
| Sistem de proiectie STEREO 1970 |            |            |
| Nr. pct                         | X          | Y          |
| 1                               | 565638.446 | 646655.273 |
| 2                               | 565641.735 | 646656.407 |
| 3                               | 565644.427 | 646657.050 |
| 4                               | 565644.551 | 646656.644 |
| 5                               | 565647.505 | 646657.458 |
| 6                               | 565646.645 | 646660.381 |
| 7                               | 565646.320 | 646661.882 |
| 8                               | 565643.287 | 646673.087 |
| 9                               | 565643.023 | 646674.062 |
| 10                              | 565641.704 | 646678.935 |
| 11                              | 565632.445 | 646676.932 |
| 12                              | 565633.967 | 646671.308 |
| 13                              | 565634.231 | 646670.333 |
| 14                              | 565637.061 | 646659.880 |
| 15                              | 565637.505 | 646658.404 |

Executant,  
BAZGAN ST. IOAN  
Data: 14.04.2011  
CENTRU DE AUTORIZARE  
SERVICIUL EN 0007  
IOAN

Suprafata totala masurata = 209.00mp  
Suprafata din act = mp

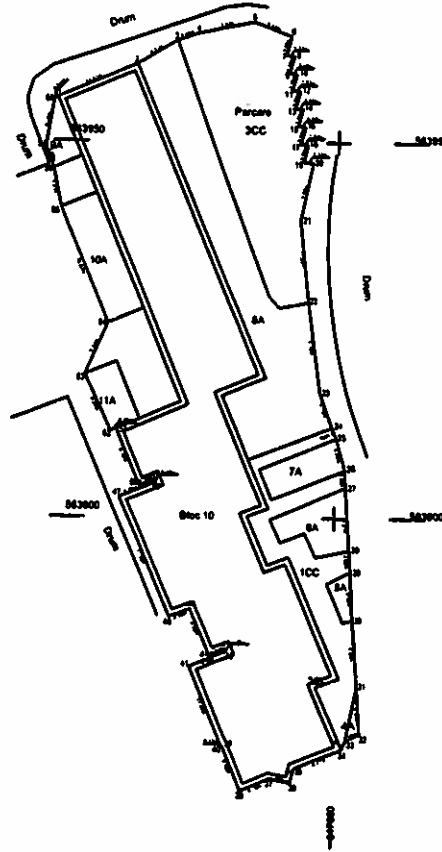
Plan de amplasament si delimitare a imobilului

S. 63

Sc. 1 : 1000

|                    |                    |                             |            |
|--------------------|--------------------|-----------------------------|------------|
| Nr cadastral       | Suprafata masurata | Adresa imobilului           |            |
| Cartea Funciara nr | 1501.00            | Mun. Bacau, str. Miclev, nr |            |
|                    |                    | UAT                         | Mun. Bacau |

*Măsurat pe teren*



| A. Date referitoare la teren |                        |                |                        |              |
|------------------------------|------------------------|----------------|------------------------|--------------|
| Nr Cn                        | Categorie de folosinta | Suprafata (mp) | Valoarea de impozitare | Meniune      |
| 1                            | CC                     | 289.00         |                        | Trotuar      |
| 2                            | CC                     | 193.00         |                        | Trotuar      |
| 3                            | CC                     | 379.00         |                        | Parcare      |
| 4                            | A                      | 6.00           |                        | Spatiu verde |
| 5                            | A                      | 14.00          |                        | Spatiu verde |
| 6                            | A                      | 57.00          |                        | Spatiu verde |
| 7                            | A                      | 46.00          |                        | Spatiu verde |
| 8                            | A                      | 373.00         |                        | Spatiu verde |
| 9                            | A                      | 24.00          |                        | Spatiu verde |
| 10                           | A                      | 85.00          |                        | Spatiu verde |
| 11                           | A                      | 35.00          |                        | Spatiu verde |
| Total                        |                        | 1501.00        |                        |              |

| B. Date referitoare la constructii |                             |                        |         |
|------------------------------------|-----------------------------|------------------------|---------|
| Cod constr.                        | Suprafata construita la sol | Valoarea de impozitare | Meniune |
| Total                              |                             |                        |         |

| Inventar de coordonate          |            |             |     |            |
|---------------------------------|------------|-------------|-----|------------|
| Sistem de proiectie STEREO 1970 |            |             |     |            |
| Pct.                            | Km)        | Nm)         |     |            |
| 1                               | 647662 770 | 647662 770  | 30  | 647662 770 |
| 2                               | 647662 783 | 647673 337  | 31  | 647662 783 |
| 3                               | 647662 797 | 647678 705  | 32  | 647662 797 |
| 4                               | 647662 810 | 647681 388  | 33  | 647662 810 |
| 5                               | 647662 824 | 647682 857  | 34  | 647662 824 |
| 6                               | 647662 838 | 647684 080  | 35  | 647662 838 |
| 7                               | 647662 852 | 647685 248  | 36  | 647662 852 |
| 8                               | 647662 866 | 647686 416  | 37  | 647662 866 |
| 9                               | 647662 880 | 647687 584  | 38  | 647662 880 |
| 10                              | 647662 894 | 647688 752  | 39  | 647662 894 |
| 11                              | 647662 908 | 647689 920  | 40  | 647662 908 |
| 12                              | 647662 922 | 647691 088  | 41  | 647662 922 |
| 13                              | 647662 936 | 647692 256  | 42  | 647662 936 |
| 14                              | 647662 950 | 647693 424  | 43  | 647662 950 |
| 15                              | 647662 964 | 647694 592  | 44  | 647662 964 |
| 16                              | 647662 978 | 647695 760  | 45  | 647662 978 |
| 17                              | 647662 992 | 647696 928  | 46  | 647662 992 |
| 18                              | 647663 006 | 647698 096  | 47  | 647663 006 |
| 19                              | 647663 020 | 647699 264  | 48  | 647663 020 |
| 20                              | 647663 034 | 647700 432  | 49  | 647663 034 |
| 21                              | 647663 048 | 647701 600  | 50  | 647663 048 |
| 22                              | 647663 062 | 647702 768  | 51  | 647663 062 |
| 23                              | 647663 076 | 647703 936  | 52  | 647663 076 |
| 24                              | 647663 090 | 647705 104  | 53  | 647663 090 |
| 25                              | 647663 104 | 647706 272  | 54  | 647663 104 |
| 26                              | 647663 118 | 647707 440  | 55  | 647663 118 |
| 27                              | 647663 132 | 647708 608  | 56  | 647663 132 |
| 28                              | 647663 146 | 647709 776  | 57  | 647663 146 |
| 29                              | 647663 160 | 647710 944  | 58  | 647663 160 |
| 30                              | 647663 174 | 647712 112  | 59  | 647663 174 |
| 31                              | 647663 188 | 647713 280  | 60  | 647663 188 |
| 32                              | 647663 202 | 647714 448  | 61  | 647663 202 |
| 33                              | 647663 216 | 647715 616  | 62  | 647663 216 |
| 34                              | 647663 230 | 647716 784  | 63  | 647663 230 |
| 35                              | 647663 244 | 647717 952  | 64  | 647663 244 |
| 36                              | 647663 258 | 647719 120  | 65  | 647663 258 |
| 37                              | 647663 272 | 647720 288  | 66  | 647663 272 |
| 38                              | 647663 286 | 647721 456  | 67  | 647663 286 |
| 39                              | 647663 300 | 647722 624  | 68  | 647663 300 |
| 40                              | 647663 314 | 647723 792  | 69  | 647663 314 |
| 41                              | 647663 328 | 647724 960  | 70  | 647663 328 |
| 42                              | 647663 342 | 647726 128  | 71  | 647663 342 |
| 43                              | 647663 356 | 647727 296  | 72  | 647663 356 |
| 44                              | 647663 370 | 647728 464  | 73  | 647663 370 |
| 45                              | 647663 384 | 647729 632  | 74  | 647663 384 |
| 46                              | 647663 398 | 647730 800  | 75  | 647663 398 |
| 47                              | 647663 412 | 647731 968  | 76  | 647663 412 |
| 48                              | 647663 426 | 647733 136  | 77  | 647663 426 |
| 49                              | 647663 440 | 647734 304  | 78  | 647663 440 |
| 50                              | 647663 454 | 647735 472  | 79  | 647663 454 |
| 51                              | 647663 468 | 647736 640  | 80  | 647663 468 |
| 52                              | 647663 482 | 647737 808  | 81  | 647663 482 |
| 53                              | 647663 496 | 647738 976  | 82  | 647663 496 |
| 54                              | 647663 510 | 647740 144  | 83  | 647663 510 |
| 55                              | 647663 524 | 647741 312  | 84  | 647663 524 |
| 56                              | 647663 538 | 647742 480  | 85  | 647663 538 |
| 57                              | 647663 552 | 647743 648  | 86  | 647663 552 |
| 58                              | 647663 566 | 647744 816  | 87  | 647663 566 |
| 59                              | 647663 580 | 647745 984  | 88  | 647663 580 |
| 60                              | 647663 594 | 647747 152  | 89  | 647663 594 |
| 61                              | 647663 608 | 647748 320  | 90  | 647663 608 |
| 62                              | 647663 622 | 647749 488  | 91  | 647663 622 |
| 63                              | 647663 636 | 647750 656  | 92  | 647663 636 |
| 64                              | 647663 650 | 647751 824  | 93  | 647663 650 |
| 65                              | 647663 664 | 647752 992  | 94  | 647663 664 |
| 66                              | 647663 678 | 647754 160  | 95  | 647663 678 |
| 67                              | 647663 692 | 647755 328  | 96  | 647663 692 |
| 68                              | 647663 706 | 647756 496  | 97  | 647663 706 |
| 69                              | 647663 720 | 647757 664  | 98  | 647663 720 |
| 70                              | 647663 734 | 647758 832  | 99  | 647663 734 |
| 71                              | 647663 748 | 647759 1000 | 100 | 647663 748 |

Suprafata total masurata = 1501.00mp  
 Suprafata din act = mp

Se confirma suprafata din masuratori si introducerea imobilului in baza de date

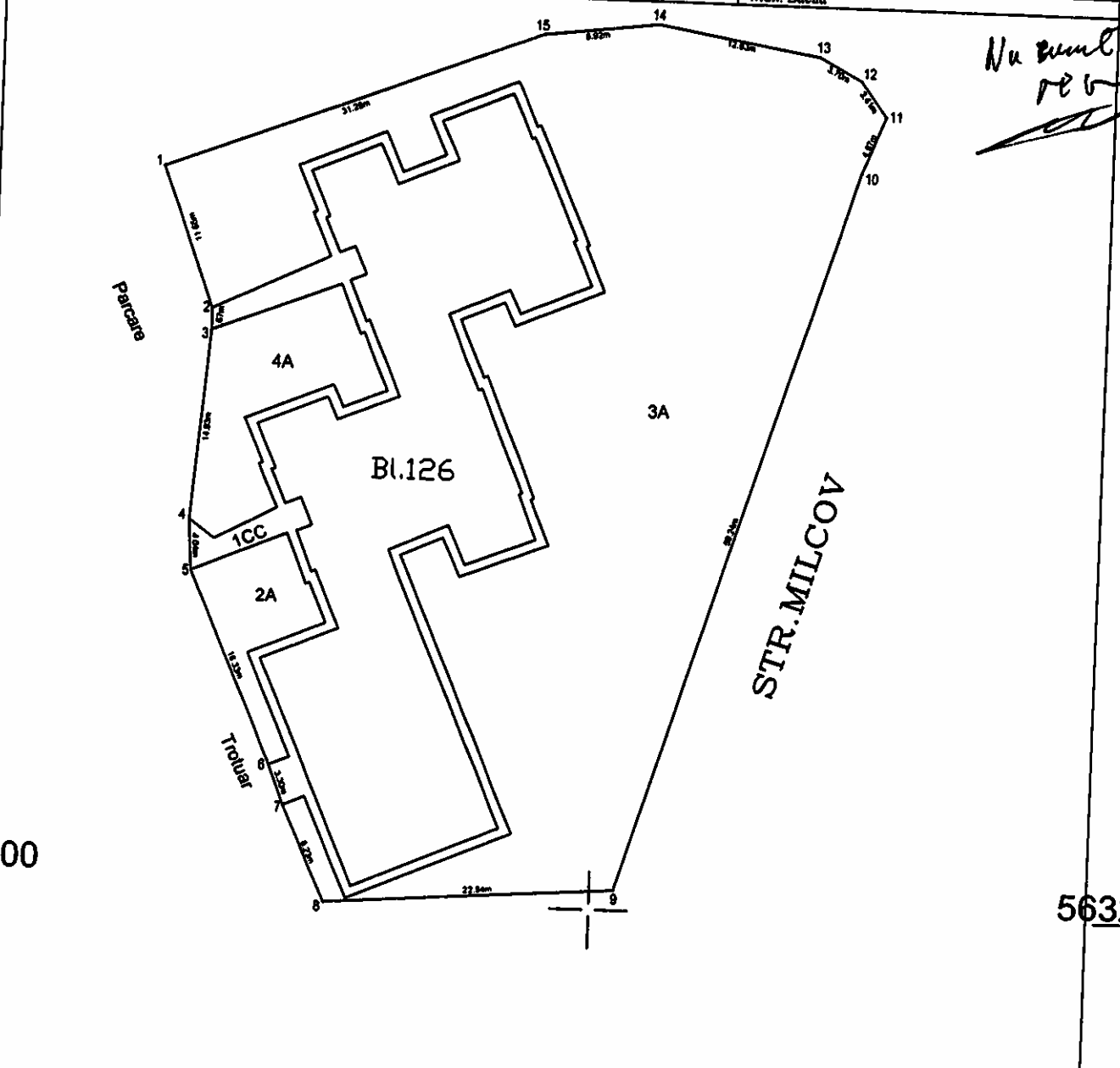
Executant,  
**BAZGAN SI JOAN**  
 Data 14.04.2011

bc

S. 64

Plan de amplasament si delimitare a imobilului  
Sc.1 :1000

|                     |                               |                                |            |
|---------------------|-------------------------------|--------------------------------|------------|
| Nr.cadastral        | Suprafata masurata<br>1936.00 | Adresa imobilului              |            |
| Cartea Funciara nr. |                               | Mun. Bacau, str. Milcov bl 126 |            |
|                     |                               | UAT                            | Mun. Bacau |



*Handwritten note:* Nu sunt re...

563200

56320

| A.Date referitoare la teren |                        |                |                        |              |
|-----------------------------|------------------------|----------------|------------------------|--------------|
| Nr. Crt.                    | Categorie de folosinta | Suprafata (mp) | Valoarea de impozitare | Mentii       |
| 1                           | CC                     | 200.00         |                        |              |
| 2                           | A                      | 76.00          |                        | Trotuar      |
| 3                           | A                      | 1519.00        |                        | Spatiu verde |
| 4                           | A                      | 141.00         |                        | Spatiu verde |
| Total                       |                        | 1936.00        |                        | Spatiu verde |

| B.Date referitoare la constructii |                             |                        |
|-----------------------------------|-----------------------------|------------------------|
| Cod constr.                       | Suprafata construita la sol | Valoarea de impozitare |
| Total                             |                             |                        |

| Inventar de coordonate          |            |            |
|---------------------------------|------------|------------|
| Sistem de proiectie STEREO 1970 |            |            |
| Pct.                            | E(m)       | N(m)       |
| 1                               | 563257.163 | 647485.480 |
| 2                               | 563248.210 | 647489.438 |
| 3                               | 563244.345 | 647489.458 |
| 4                               | 563229.863 | 647488.201 |
| 5                               | 563223.530 | 647488.413 |
| 6                               | 563216.989 | 647474.804 |
| 7                               | 563207.518 | 647478.801 |
| 8                               | 563200.802 | 647479.335 |
| 9                               | 563201.990 | 647501.841 |
| 10                              | 563228.181 | 647510.334 |
| 11                              | 563282.706 | 647521.151 |
| 12                              | 563285.475 | 647519.164 |
| 13                              | 563287.274 | 647515.930 |
| 14                              | 563289.447 | 647503.488 |
| 15                              | 563288.422 | 647494.837 |

Executant,  
BAZGAN ST IOAN  
Data : 14.04.2011

Se confirma suprafata din masuratori si introducerea imobilului in baza de date

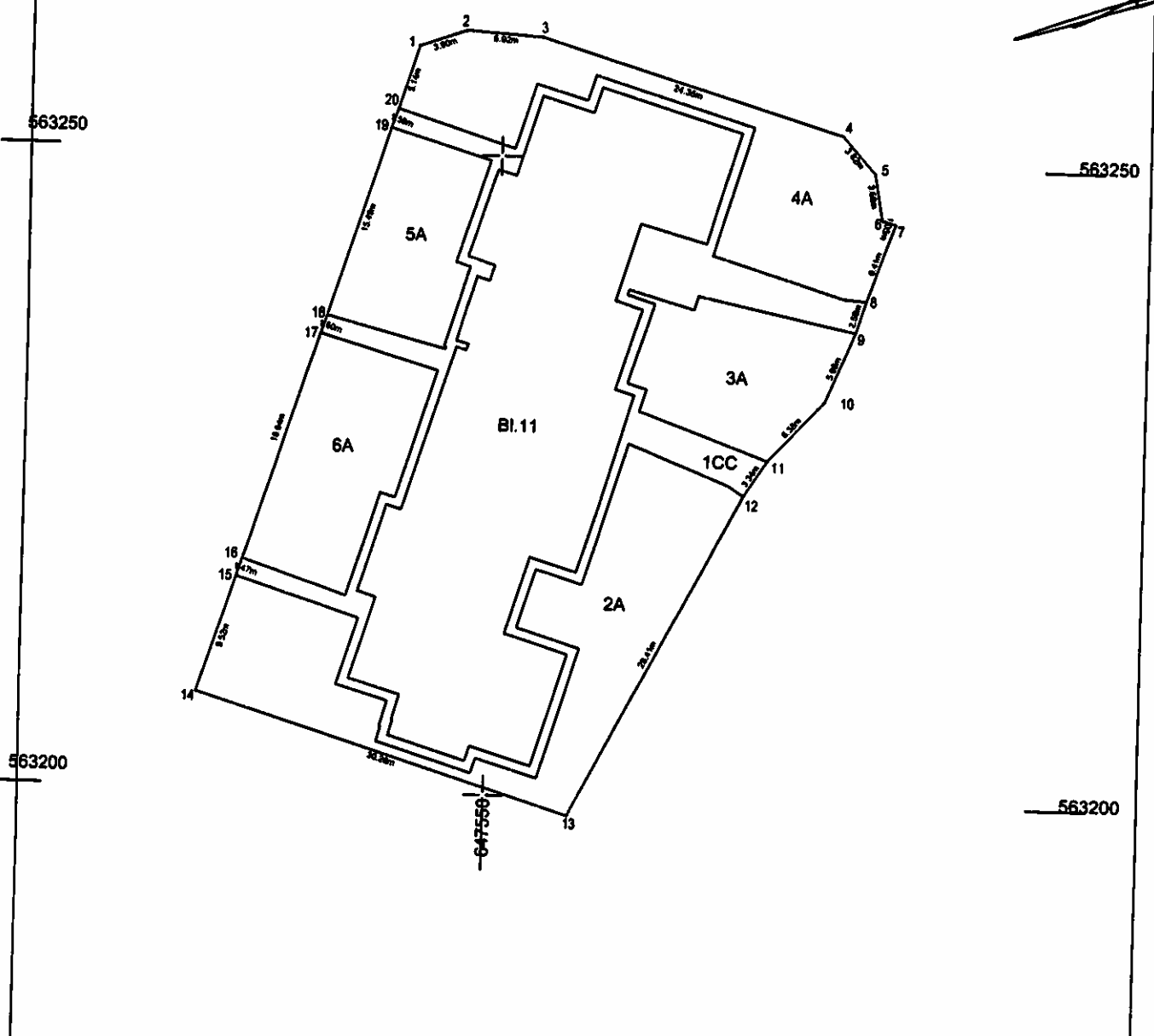
Suprafata total masurata = 1936.00mp  
Suprafata din act = mp

Plan de amplasament si delimitare a imobilului

S. 65

|                     |                    |                                 |            |
|---------------------|--------------------|---------------------------------|------------|
| Nr. cadastral       | Suprafata masurata | Adresa imobilului               |            |
|                     | 1283.00            | Mun. Bacau, str. Milcov, bl. 11 |            |
| Cartea Funciara nr. |                    | UAT                             | Mun. Bacau |

*Ne sunt date*



| A. Date referitoare la teren |                        |                |                        |              |
|------------------------------|------------------------|----------------|------------------------|--------------|
| Nr. Crt.                     | Categorie de folosinta | Suprafata (mp) | Valoarea de impozitare | Mentii       |
| 1                            | CC                     | 255.00         |                        |              |
| 2                            | A                      | 333.00         |                        | Trotuar      |
| 3                            | A                      | 148.00         |                        | Spatiu verde |
| 4                            | A                      | 243.00         |                        | Spatiu verde |
| 5                            | A                      | 133.00         |                        | Spatiu verde |
| 6                            | A                      | 170.00         |                        | Spatiu verde |
| <b>Total</b>                 |                        | <b>1283.00</b> |                        |              |

| B. Date referitoare la constructii |                             |                        |        |  |
|------------------------------------|-----------------------------|------------------------|--------|--|
| Cod constr.                        | Suprafata construita la sol | Valoarea de impozitare | Mentii |  |
| <b>Total</b>                       |                             |                        |        |  |

| Inventar de coordonate          |            |            |            |            |
|---------------------------------|------------|------------|------------|------------|
| Sistem de proiectie STEREO 1970 |            |            |            |            |
| Pct.                            | E(m)       | N(m)       | Executanti |            |
| 1                               | 563254.396 | 647543.372 | 11         | 647571.205 |
| 2                               | 563256.704 | 647547.042 | 12         | 647568.383 |
| 3                               | 563258.336 | 647562.950 | 13         | 647566.575 |
| 4                               | 563262.404 | 647570.298 | 14         | 647527.819 |
| 5                               | 563249.542 | 647578.621 | 15         | 647530.414 |
| 6                               | 563248.618 | 647576.477 | 16         | 647530.847 |
| 7                               | 563245.807 | 647580.484 | 17         | 647538.353 |
| 8                               | 563238.525 | 647578.451 | 18         | 647538.813 |
| 9                               | 563237.037 | 647577.718 | 19         | 647541.385 |
| 10                              | 563231.493 | 647575.482 | 20         | 647541.877 |

Suprafata total masurata = 1283.00mp  
Suprafata din act = mp

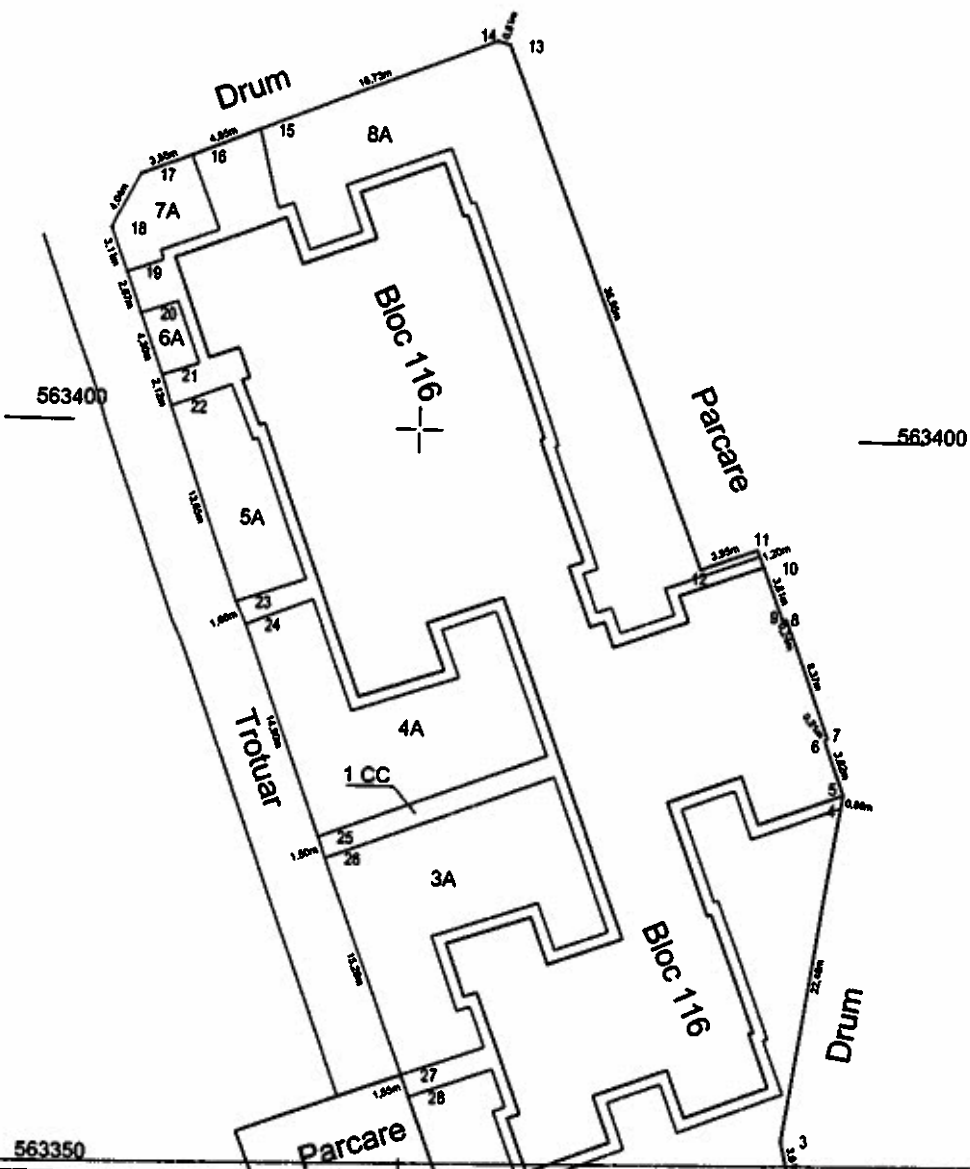
Se confirma suprafata din masuratorii si introducerea imobilului in baza de date

Plan de amplasament si delimitare a imobilului

Sc. 1 : 500

|                     |                               |  |
|---------------------|-------------------------------|--|
| Nr. cadastral       | Suprafata masurata<br>1206.00 | Adresa imobilului<br>Mun. Bacau, str. Milcov, bloc 116 |
| Cartea Funciara nr. | UAT                           | Mun. Bacau   |

*Nu sunt pe*



A. Date referitoare la teren

| Nr. Crt. | Categorie de folosinta | Suprafata (mp) | Valoarea de impozitare | Mentiiuni    | Nr. Crt. | Categorie de folosinta | Suprafata (mp) | Valoarea de impozitare | Mentiiuni    |
|----------|------------------------|----------------|------------------------|--------------|----------|------------------------|----------------|------------------------|--------------|
| 1        | CC                     | 354.00         |                        | Trotuar      | 1        | A                      | 64.00          |                        | Spatiu verde |
| 2        | A                      | 374.00         |                        | Spatiu verde | 2        | A                      | 11.00          |                        | Spatiu verde |
| 3        | A                      | 171.00         |                        | Spatiu verde | 3        | A                      | 32.00          |                        | Spatiu verde |
| 4        | A                      | 161.00         |                        | Spatiu verde | 4        | A                      | 216.00         |                        | Spatiu verde |
| Total    |                        |                |                        |              | 1206.00  |                        |                |                        |              |

B. Date referitoare la constructii

| Cod constr. | Suprafata construita la sol | Valoarea de impozitare | Mentiiuni |
|-------------|-----------------------------|------------------------|-----------|
| Total       |                             |                        |           |

Inventar de coordonate  
Sistem de referinta STI 90 (O) 1970

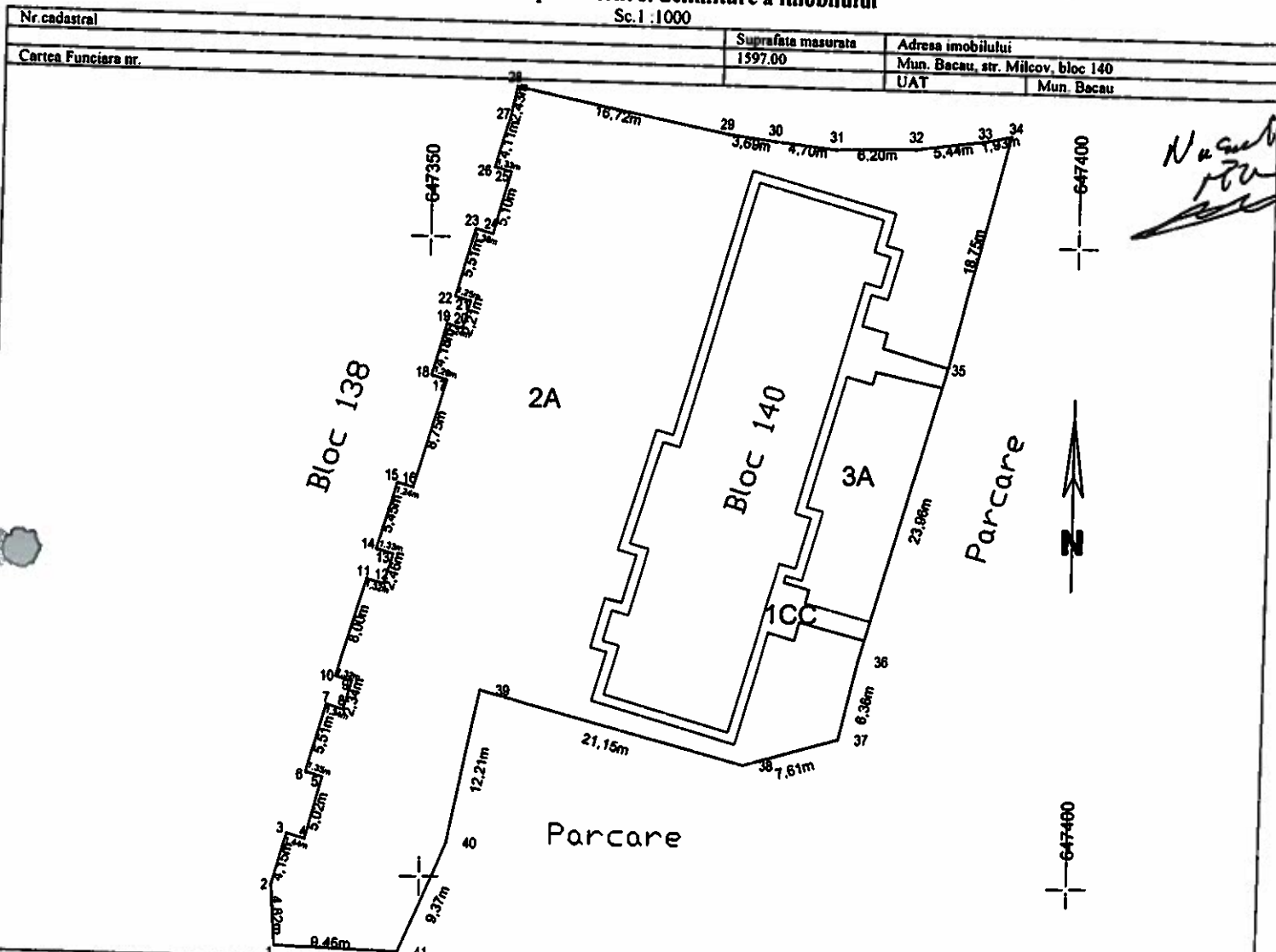
| Nr. pct. | X          | Y          | Nr. pct. | X          | Y          |
|----------|------------|------------|----------|------------|------------|
| 1        | 563346.602 | 647515.001 | 16       | 563417.647 | 647484.467 |
| 2        | 563350.417 | 647525.777 | 17       | 563416.299 | 647481.181 |
| 3        | 563353.354 | 647525.102 | 18       | 563412.700 | 647479.341 |
| 4        | 563375.599 | 647528.354 | 19       | 563409.780 | 647480.404 |
| 5        | 563376.449 | 647528.478 | 20       | 563407.078 | 647481.376 |
| 6        | 563380.057 | 647527.223 | 21       | 563403.055 | 647482.086 |
| 7        | 563380.193 | 647527.308 | 22       | 563401.039 | 647483.538 |
| 8        | 563388.031 | 647524.462 | 23       | 563388.216 | 647488.205 |
| 9        | 563387.968 | 647524.218 | 24       | 563386.708 | 647488.896 |
| 10       | 563391.527 | 647522.874 | 25       | 563372.753 | 647494.112 |
| 11       | 563392.641 | 647522.430 | 26       | 563371.345 | 647494.616 |
| 12       | 563391.229 | 647518.745 | 27       | 563357.066 | 647500.009 |
| 13       | 563425.608 | 647505.215 | 28       | 563355.614 | 647500.550 |
| 14       | 563425.840 | 647504.437 | 29       | 563343.383 | 647505.111 |
| 15       | 563419.497 | 647488.954 |          |            |            |

Suprafata total masurata = 1206.00mp  
Suprafata din act = mp

Executant,  
BAZGAN ST. IOAN  
Data : 30.03.2011

Plan de amplasament si delimitare a imobilului

Sc.1 :1000



A. Date referitoare la teren

| Nr. Crt.     | Categorie de folosinta | Suprafata (mp) | Valoarea de impozitare | Mentii       |
|--------------|------------------------|----------------|------------------------|--------------|
|              | CC                     | 122.00         |                        | Trotuar      |
|              | A                      | 1349.00        |                        | Spatiu verde |
|              | A                      | 126.00         |                        | Spatiu verde |
| <b>Total</b> |                        | <b>1597.00</b> |                        |              |


B. Date referitoare la constructii

| Cod constr.  | Suprafata construita la sol | Valoarea de impozitare | Mentii |
|--------------|-----------------------------|------------------------|--------|
| <b>Total</b> |                             |                        |        |

Inventar de coordonate

Sistem de proiectie STEREO 1970

| Pct. | N(m)       | E(m)       | Pct. | N(m)       | E(m)       |
|------|------------|------------|------|------------|------------|
| 1    | 562844.346 | 647338.972 | 22   | 562881.363 | 647351.690 |
| 2    | 562849.183 | 647338.857 | 23   | 562900.861 | 647353.474 |
| 3    | 562853.744 | 647339.825 | 24   | 562900.280 | 647354.799 |
| 4    | 562857.587 | 647341.182 | 25   | 562905.180 | 647356.182 |
| 5    | 562857.971 | 647342.494 | 26   | 562905.356 | 647354.843 |
| 6    | 562861.267 | 647341.184 | 27   | 562908.511 | 647356.020 |
| 7    | 562862.668 | 647342.718 | 28   | 562911.895 | 647356.513 |
| 8    | 562865.188 | 647344.001 | 29   | 562908.508 | 647352.881 |
| 9    | 562869.520 | 647344.830 | 30   | 562907.995 | 647358.538 |
| 10   | 562873.209 | 647343.365 | 31   | 562907.488 | 647361.208 |
| 11   | 562872.843 | 647345.577 | 32   | 562907.826 | 647357.456 |
| 12   | 562875.301 | 647348.842 | 33   | 562906.363 | 647362.793 |
| 13   | 562875.370 | 647347.538 | 34   | 562908.788 | 647364.678 |
| 14   | 562875.807 | 647346.256 | 35   | 562900.587 | 647360.102 |
| 15   | 562880.485 | 647347.783 | 36   | 562907.522 | 647363.333 |
| 16   | 562888.886 | 647348.951 | 37   | 562881.351 | 647362.181 |
| 17   | 562889.216 | 647351.387 | 38   | 562846.178 | 647374.898 |
| 18   | 562893.235 | 647350.182 | 39   | 562864.851 | 647354.486 |
| 19   | 562892.893 | 647351.338 | 40   | 562843.880 | 647352.632 |
| 20   | 562895.016 | 647352.827 | 41   | 562844.036 | 647348.425 |
| 21   |            | 647353.156 |      |            |            |



Suprafata total masurata = 1597.00mp  
 Suprafata din act = mp

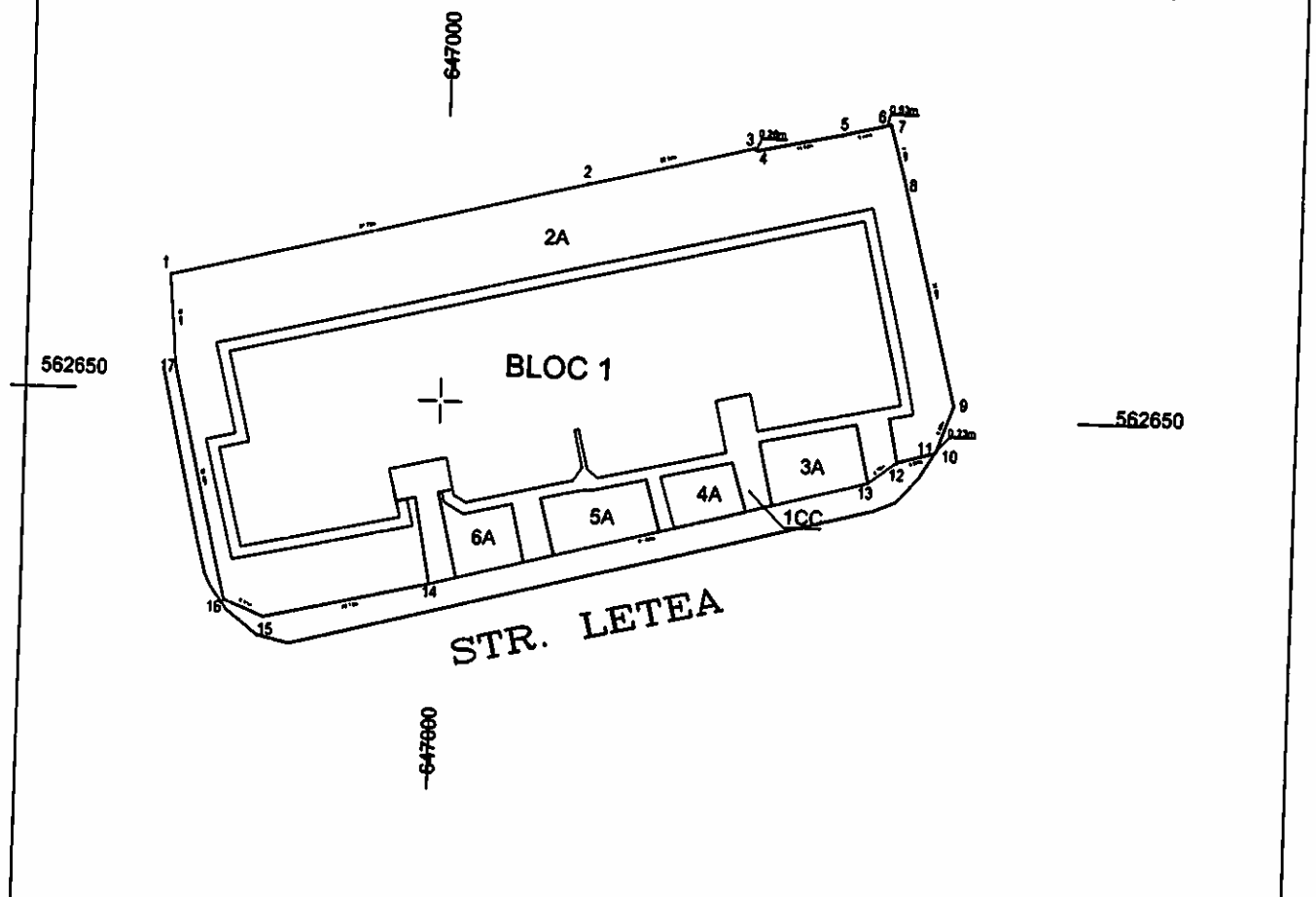
Data 14.04.2001

Plan de amplasament si delimitare a imobilului

S. 68

|                    |                    |                              |
|--------------------|--------------------|------------------------------|
| Nr.cadastral       | Suprafata masurata | Adresa imobilului            |
| Cartea Funciara nr | 606.00             | Mun. Bacau, str. Milcov, nr. |
|                    |                    | UAT Mun. Bacau               |

*Nu sunt...*



A. Date referitoare la teren

| Nr. Crt. | Categorie de folosinta | Suprafata (mp) | Valoarea de impozitare | Mentiiuni    |
|----------|------------------------|----------------|------------------------|--------------|
| 1        | CC                     | 107.00         |                        |              |
| 2        | A                      | 404.00         |                        | Trotuar      |
| 3        | A                      | 28.00          |                        | Spatiu verde |
| 4        | A                      | 18.00          |                        | Spatiu verde |
| 5        | A                      | 28.00          |                        | Spatiu verde |
| 6        | A                      | 21.00          |                        | Spatiu verde |
| Total    |                        | 606.00         |                        | Spatiu verde |

B. Date referitoare la constructii

| Cod constr. | Suprafata construita la sol | Valoarea de impozitare | Mentiiuni |
|-------------|-----------------------------|------------------------|-----------|
| Total       |                             |                        |           |

Inventar de coordonate  
Sistem de proiectie STEREO 1970

| Pct. | N(m)       | E(m)       |
|------|------------|------------|
| 1    | 562657.939 | 646661.816 |
| 2    | 562685.213 | 647009.548 |
| 3    | 562688.086 | 647028.852 |
| 4    | 562667.828 | 647020.862 |
| 5    | 562689.236 | 647028.862 |
| 6    | 562689.907 | 647029.318 |
| 7    | 562670.048 | 647028.833 |
| 8    | 562688.311 | 647030.861 |
| 9    | 562650.848 | 647034.888 |
| 10   | 562647.787 | 647033.881 |
| 11   | 562647.840 | 647033.475 |
| 12   | 562648.630 | 647031.041 |
| 13   | 562645.454 | 647029.158 |
| 14   | 562637.511 | 646890.869 |
| 15   | 562634.848 | 646898.827 |
| 16   | 562633.690 | 646885.943 |
| 17   | 562651.715 | 646862.156 |

Suprafata total masurata = 606.00 mp  
Suprafata din act = mp

Executant,  
**BAZGAN ST. IOAN**

Data : 30.03.2011

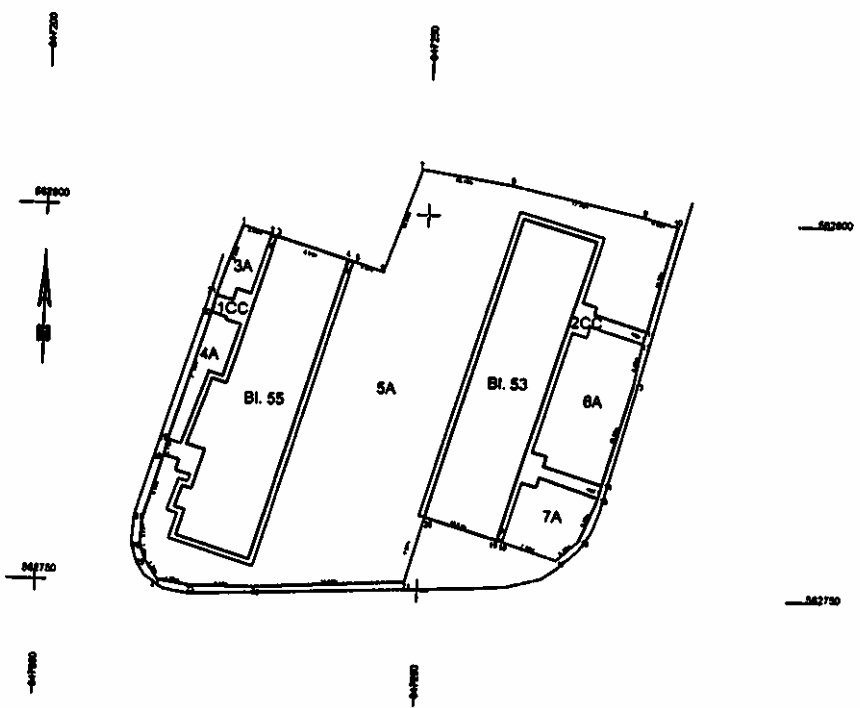
Se confirma suprafata din masuratori si introducerea imobilului in baza de date

Plan de amplasament si delimitare a imobilului

S. 69

|                    |                               |           |                                    |
|--------------------|-------------------------------|-----------|------------------------------------|
| Nr cadastral       | Suprafata masurata<br>1861.00 | Sc 1:1000 | Adresa imobilului                  |
| Cartea Funciara nr |                               |           | Mun. Beau, str. Milcov, bloc 53-55 |
|                    |                               |           | UAT Mun. Beau                      |

*Nu sunt pt*



A. Date referitoare la teren

| Nr. Crt.     | Categorie de folosinta | Suprafata (mp) | Valoarea de impozitare | Mentiiuni    |
|--------------|------------------------|----------------|------------------------|--------------|
| 1            | CC                     | 100.00         |                        |              |
| 2            | CC                     | 114.00         |                        | Trotuar      |
| 3            | A                      | 37.00          |                        | Trotuar      |
| 4            | A                      | 51.00          |                        | Spatiu verde |
| 5            | A                      | 1286.00        |                        | Spatiu verde |
| 6            | A                      | 185.00         |                        | Spatiu verde |
| 7            | A                      | 88.00          |                        | Spatiu verde |
| <b>Total</b> |                        | <b>1861.00</b> |                        |              |

B. Date referitoare la constructii

| Cod constr.  | Suprafata construita la sol | Valoarea de impozitare | Mentiiuni |
|--------------|-----------------------------|------------------------|-----------|
| <b>Total</b> |                             |                        |           |

Inventar de coordonate  
Sistem de proiectie STEREO 1970

| Pct. | N(m)       | E(m)       |    |            |            |
|------|------------|------------|----|------------|------------|
| 1    | 582787.801 |            |    |            |            |
| 2    | 582788.811 | 647225.807 | 17 | 582754.420 | 647288.267 |
| 3    | 582790.868 | 647226.131 | 18 | 582755.601 | 647281.058 |
| 4    | 582783.758 | 647230.043 | 19 | 582757.101 | 647280.325 |
| 5    | 582783.548 | 647236.583 | 20 | 582758.627 | 647280.700 |
| 6    | 582782.254 | 647240.258 | 21 | 582751.155 | 647248.359 |
| 7    | 582808.080 | 647244.321 | 22 | 582749.801 | 647288.867 |
| 8    | 582804.332 | 647249.063 | 23 | 582748.820 | 647280.183 |
| 9    | 582800.298 | 647281.053 | 24 | 582750.448 | 647215.898 |
| 10   | 582785.481 | 647278.337 | 25 | 582753.073 | 647214.237 |
| 11   | 582783.345 | 647282.723 | 26 | 582754.061 | 647213.554 |
| 12   | 582783.720 | 647270.262 | 27 | 582758.874 | 647213.782 |
| 13   | 582778.198 | 647278.501 | 28 | 582787.059 | 647218.287 |
| 14   | 582784.198 | 647277.852 | 29 | 582789.158 | 647218.743 |
| 15   | 582783.078 | 647273.896 | 30 | 582788.188 | 647221.828 |
| 16   | 582757.154 | 647273.438 | 31 | 582788.313 | 647222.441 |
| 17   |            | 647270.943 |    |            |            |

Executant,  
BAZGAN ST. IOAN  
Data: 19/04/2011

Suprafata total masurata = 1861.00mp  
Suprafata din act = mp

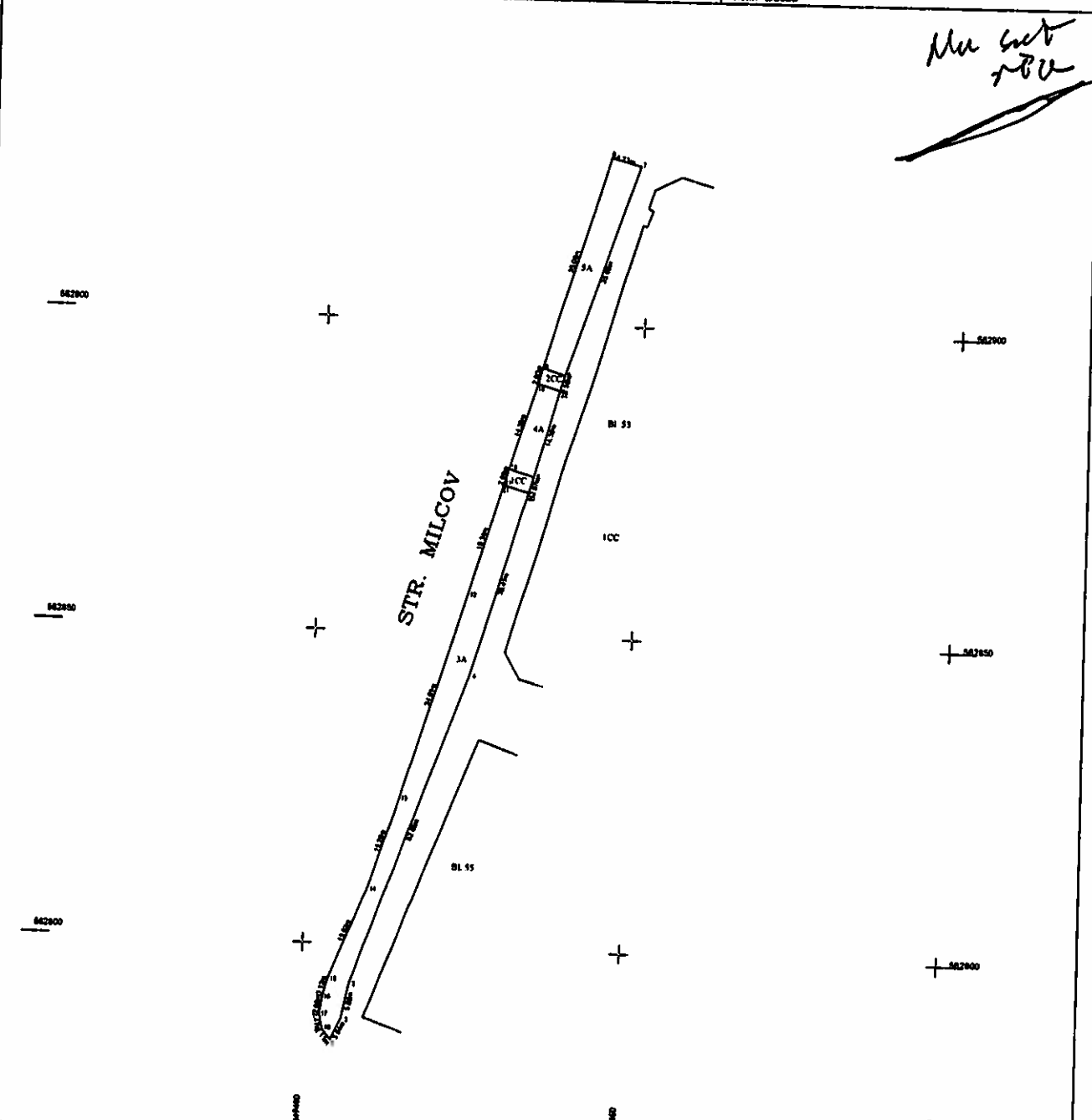


Plan de amplasament si delimitare a imobilului

S. 70

|                     |                    |                                   |           |
|---------------------|--------------------|-----------------------------------|-----------|
| Nr.cadastral        | Suprafata masurata | Adresa imobilului                 |           |
|                     | 557.00             | Mun. Bacau, str. Milcov, bl.53-55 |           |
| Cartea Funciara nr. |                    | UAT                               | Mun Bacau |

*Mun. Bacau  
r. 100*



| A. Date referitoare la teren |                        |                |                        |              |
|------------------------------|------------------------|----------------|------------------------|--------------|
| Nr. Crt                      | Categorie de folosinta | Suprafata (mp) | Valoarea de impozitare | Mentiiuni    |
| 1                            | CC                     | 11.00          |                        | Trotuar      |
| 2                            | CC                     | 10.00          |                        | Trotuar      |
| 3                            | A                      | 333.00         |                        | Spatiu verde |
| 4                            | A                      | 55.00          |                        | Spatiu verde |
| 5                            | A                      | 148.00         |                        | Spatiu verde |
| <b>Total</b>                 |                        | <b>557.00</b>  |                        |              |

| B. Date referitoare la constructii |                             |                        |
|------------------------------------|-----------------------------|------------------------|
| Cod constr                         | Suprafata construita la sol | Valoarea de impozitare |
| <b>Total</b>                       |                             |                        |

| Inventar de coordonate          |            |            |    |
|---------------------------------|------------|------------|----|
| Sistem de proiectie STEREO 1970 |            |            |    |
| Pct.                            | E(m)       | N(m)       |    |
| 1                               | 667784.856 | 617401.833 | 12 |
| 2                               | 667786.138 | 617408.963 | 13 |
| 3                               | 667783.879 | 617407.870 | 14 |
| 4                               | 667843.884 | 617420.750 | 15 |
| 5                               | 667875.675 | 617430.575 | 16 |
| 6                               | 667880.000 | 617437.872 | 17 |
| 7                               | 667880.479 | 617448.348 | 18 |
| 8                               | 667876.788 | 617443.825 | 19 |
| 9                               | 667880.000 | 617435.284 | 20 |
| 10                              | 667880.479 | 617435.702 | 21 |
| 11                              | 667874.128 | 617428.887 | 22 |

Executant,  
**BAZGAN ET. IOAN**  
Data : 14.04.2012

Suprafata total masurata = 557.00mp  
Suprafata din act = mp

Se confirma suprafata din masuratori si introducerea imobilului in baza de date