

HOTARARE

**privind aprobarea PLANULUI URBANISTIC DE DETALIU
pentru CONSTRUIRE BLOC DE LOCUINTE P + 2 + M,
IMPREJMUIRE SI L.T.E., STR. AVIATORI, NR. 1, din municipiul
Bacau, obiectiv ce se va realiza pe teren proprietate particulara**

BENEFICIAR : ANTOHE MIHAI, din Bacau

CONSILIUL LOCAL AL MUNICIPIULUI BACAU

Avand in vedere:

Prevederile Legii 50/1991, republicata, ulterior modificata si completata, privind autorizarea executarii constructiilor si unele masuri pentru realizarea locuintelor precum si Planul Urbanistic General al Municipiului Bacau, aprobat prin H.C.L. 38/31.03.2000 ;


Vazand Expunerea de motive a Primarului Municipiului Bacau ;

In baza dispozitiilor art. 36 (5) lit. « c » si ale art. 45 (2), lit. « e » din Legea nr.215/2001 a administratiei publice locale, republicata,

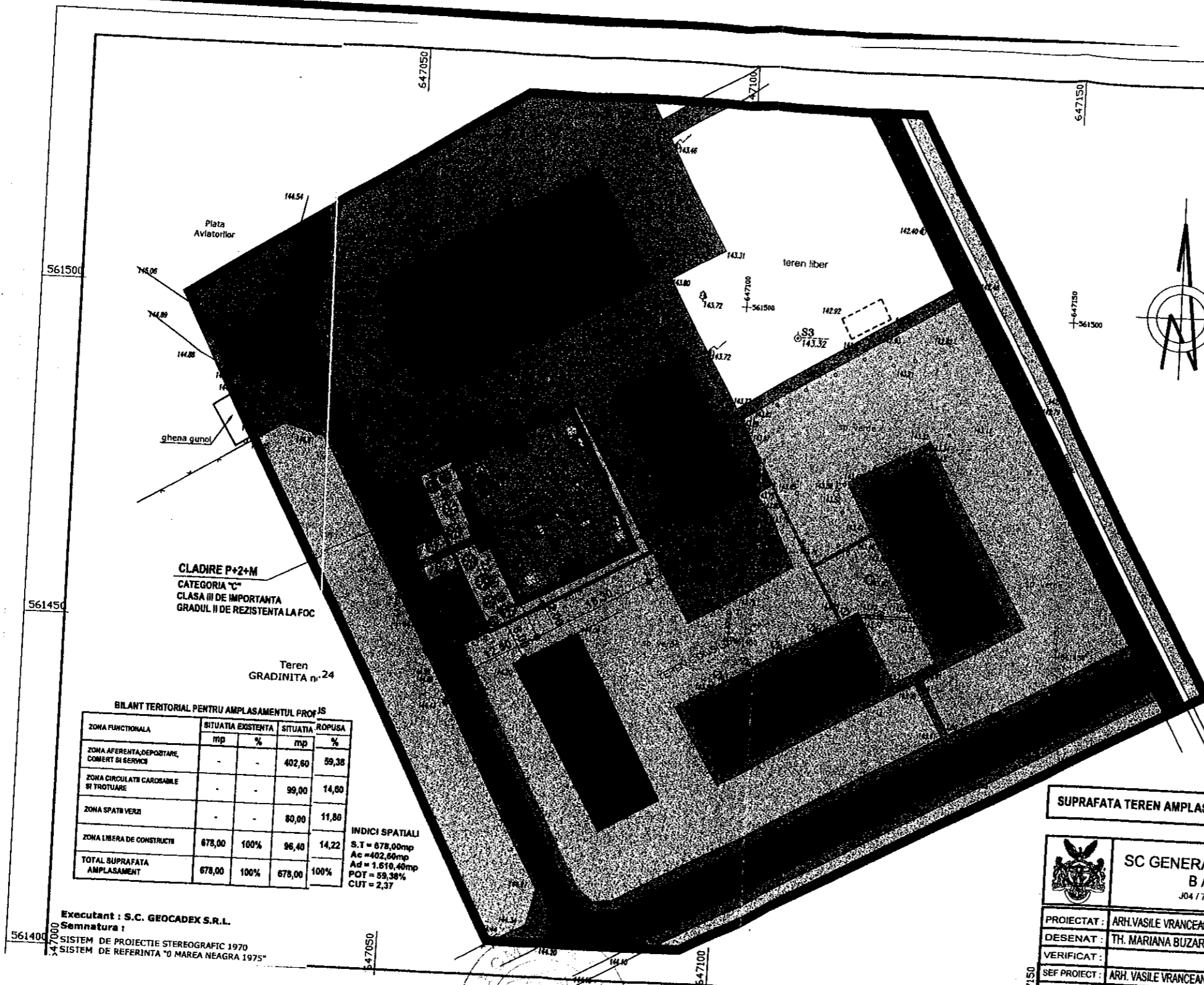
HOTARASTE

**ART.1 - Se aproba PLANUL URBANISTIC DE DETALIU
pentru CONSTRUIRE BLOC DE LOCUINTE P + 2 + M,
IMPREJMUIRE SI L.T.E., STR. AVIATORI, NR. 1, din municipiul
Bacau, obiectiv ce se va realiza pe teren proprietate particulara,
BENEFICIAR : ANTOHE MIHAI, din Bacau, potrivit anexei nr.1 care
face parte integranta din prezenta hotarare.**

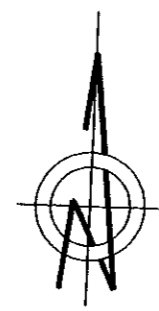
PRESEDINTE DE ŞEDINŢĂ
DANCIU PETRU MARIUS



CONTRASEMNEAZĂ
SECRETARUL MUNICIPIULUI BACĂU
Cons. jr. POPOVICI OVIDIU NICOLAE



P.U.D. PLAN URBANISTIC DE DETALIU
BLOC DE LOCUINTE P+2+M, IMPREJMUIRE SI REțele DE UTILITATI
STR. AVIATORI, MUNICIPIUL BACAU
MUNICIPIUL BACAU
JUDEȚUL BACAU
3 REGLEMENTARI - ZONIFICARE



- DELIMITARE TERITORIALA
 - ▬▬▬ LIMITA ZONA STUDIATA
 - ▬▬▬ LIMITA AMPLASAMENT PROPUSE
- REGLEMENTARI
 - CONSTRUCTII EXISTENTE
 - CONSTRUCTII PROPUSE
 - ZONA VERDE SI ALINIAMENT
- DRUMURI
 - DRUMURI CAROSABILE EXISTENTE
 - TROTUARE EXISTENTE
 - ALEI SI TROTUARE PROPUSE
 - PACAJE PROPUSE

ANEXA NR. 1 LA
HOTĂRÂREA
NR. 138 DIN 30.04.2007
MUNICIPIUL BACĂU
JUDEȚUL BACĂU

ADMINISTRAȚIA
MUNICIPIULUI BACĂU
CERTIFICAT DE
AUTORIZAȚIE
SERIA B NR. 2
CLASA 1
S.C. GEOCADEX S.R.L.

RUR
Vasile V. VRANCEANU
arhitect

BILANT TERITORIAL PENTRU AMPLASAMENTUL PROPUSE

ZONA FUNCTIONALA	SITUATIA EXISTENTA		SITUATIA PROPUSE	
	mp	%	mp	%
ZONA AFERENTA, DEPOZITARE, COMERT SI SERVICII	-	-	402,60	59,38
ZONA CIRCULATI CAROSABILE SI TROTUARE	-	-	99,00	14,60
ZONA SPATII VERZI	-	-	80,00	11,80
ZONA LIBERA DE CONSTRUCTII	678,00	100%	96,40	14,22
TOTAL SUPRAFATA AMPLASAMENT	678,00	100%	678,00	100%

INDICI SPATIALI
S.T = 678,00mp
Ac = 402,60mp
Ad = 1.519,40mp
POT = 59,38%
CUT = 2,37

SUPRAFATA TEREN AMPLASAMENT = 678,00mp

<p>SC GENERAL TECTONIC SRL BACAU J04 / 799 / 1992</p>	PROIECTAT : ARH. VASILE VRANCEANU DESENAT : TH. MARIANA BUZARIN VERIFICAT : SEF PROIECT : ARH. VASILE VRANCEANU DIRECTOR : ARH. VASILE VRANCEANU	SCARA 1:500 DATA	DENUMIREA PROIECTULUI : BLOC DE LOCUINTE P+2+M, IMPREJMUIRE SI REțele DE UTILITATI AMPLASAMENT : STRADA AVIATORI, NR. 1, MUNICIPIUL BACAU BENEFICIAR : ANTOHE MIHAI	SRAC PR. NR. 3 DIN 2007 FAZA : P.U.D. PLANSA : U3
	REGLEMENTARI - ZONIFICARE			
	EXECUTANT : S.C. GEOCADEX S.R.L. SISTEM DE PROIECTIE STEREOGRAFIC 1970 SISTEM DE REFERINTA "O MAREA NEAGRA 1975"			
	PRESEDINTE DE SEDINTA, DANCIU PETRU-MARIUS			

CONTRASEMNEAZĂ,
SECRETARUL MUNICIPIULUI BACĂU
Cons. Jr. NICOLAE-OVIDIU POPOVICI

(Handwritten signature)