



România
Judetul Bacău
Consiliul Local al Municipiului Bacău

HOTĂRÂRE

privind completarea inventarului domeniului public al municipiului Bacău însușit prin
Hotărârea Consiliului Local al Municipiului Bacău nr. 174/ 1999

CONSILIUL LOCAL AL MUNICIPIULUI BACAU

Având în vedere :

- Prevederile secțiunii III, punctul 1 și 4 din Anexa la Legea nr. 213/ 1998, privind proprietatea publică și regimul juridic al acesteia, cu modificările ulterioare;
 - Prevederile art. 47, art. 117 lit. „a” și ale art. 120 din Legea nr. 215/ 2001 privind administrația publică locală republicată, ulterior modificată și completată;
 - Referatul nr. 78583/ 15.11.2011 al Serviciului Administrarea și Inventarierea Patrimoniului, Fond Locativ și Îndrumare Asociații de Proprietari;
 - Referatul comun nr. 78623/ 13.12.2011 al Direcției Drumuri Publice și al Serviciului Administrarea și Inventarierea Patrimoniului, Fond Locativ și Îndrumare Asociații de Proprietari;
 - Hotărârea Consiliului Local al Municipiului Bacău nr. 174/ 1999 privind aprobarea inventarierii bunurilor din domeniul public al Municipiului Bacău, ulterior modificată și completată;
 - Expunerea de motive a Viceprimarului Municipiului Bacău;
- În baza dispozițiilor art. 36 alin. (2) lit. “c”, ale alin. (9) și art.45(3) din Legea nr. 215/ 2001 a administrației publice locale republicată și ulterior modificată și completată:

HOTĂRĂȘTE

ART. 1 – Se aprobă completarea inventarului domeniului public al municipiului Bacău însușit prin Hotărârea Consiliului Local al Municipiului Bacău nr. 174/ 1999, în sensul că vor fi înscrise suprafețele aferente punctelor termice, găsite la măsurătorile efectuate în teren, așa cum reiese din Anexa nr. 1, parte integrantă din prezenta hotărâre.

ART. 2 – Suprafețele la care se face referire în articolul nr. 1 sunt delimitate conform Planurilor de situație – anexele nr. 2, nr. 3, nr. 4, nr. 5 și nr. 6, părți integrante ale prezentei hotărâri.

ART. 3 – Se aprobă completarea inventarului domeniului public al municipiului Bacău însușit prin Hotărârea Consiliului Local al Municipiului Bacău nr. 174/ 1999, cu bunul – mijloc fix, pod peste pâraul Trebeș, cu datele de identificare cuprinse în Anexa nr. 7, parte integrantă din prezenta hotărâre.

ART. 4 – Celelalte prevederi ale Hotărârii Consiliului Local al Municipiului Bacău nr. 174/ 1999 sunt și rămân în vigoare.

ART. 5 – Hotărârea va fi comunicată Serviciului Administrarea și Inventarierea Patrimoniului, Fond Locativ și Îndrumare Asociații de Proprietari și Direcției Economice.

PREȘEDINTE DE ȘEDINȚĂ
AXINTE GABRIEL-GEORGE



CONTRASEMNEAZĂ,
SECRETARUL MUNICIPIULUI BACĂU
NICOLAE-OVIDIU POPOVICI

NR. 420

DIN 23.12.2011

O.P.,I.D./ A.M./Ex.1/Ds.I-A-4

ROMÂNIA
JUDEȚUL BACĂU
CONSILIUL LOCAL AL MUN. BACĂU

ANEXA NR. 1 la
HOTĂRÂREA NR. 420 din 23.12. 2011


TABEL CENTRALIZATOR
CU SPAȚIILE PUNCTELOR TERMICE ȘI TERENURILE AFERENTE ACESTORA

Nr. crt.	DENUMIRE PT	Adresa punctului termic	Suprafața totală teren rezultată din măsurători, aferentă P.T.		Suprafață construită la sol, aferentă P.T.	
			P.T.	P.T./C.T.	Coș de fum și canale de fum	
1.	P.T. nr. 7	Str. Stadionului nr.12	359mp	323,35mp	13,31mp	
2.	P.T. nr.32	Str. Cornișa Bistriței	407mp (din care 37,42 cotă indiviză cu Postul Trafo 33)	394,30mp (din care 37,42 cota indiviză)		
3.	P.T. nr.153	Str. Banca Națională	502mp	347,52mp	69,03mp din care: 11,46 coș fum +28,06 canale fum	
4.	P.T. nr.79	Str. Al.Parcului	170mp	123,34mp	46,59mp din care: 10,45 cos fum + 36,14 canale fum	
5.	P.T. nr.84	Str. Banatului nr.3	180mp	171,70mp	8,33mp	

Total suprafață exclusivă: 1.580,58 mp

Total suprafață cotă indiviză: 37,42 mp

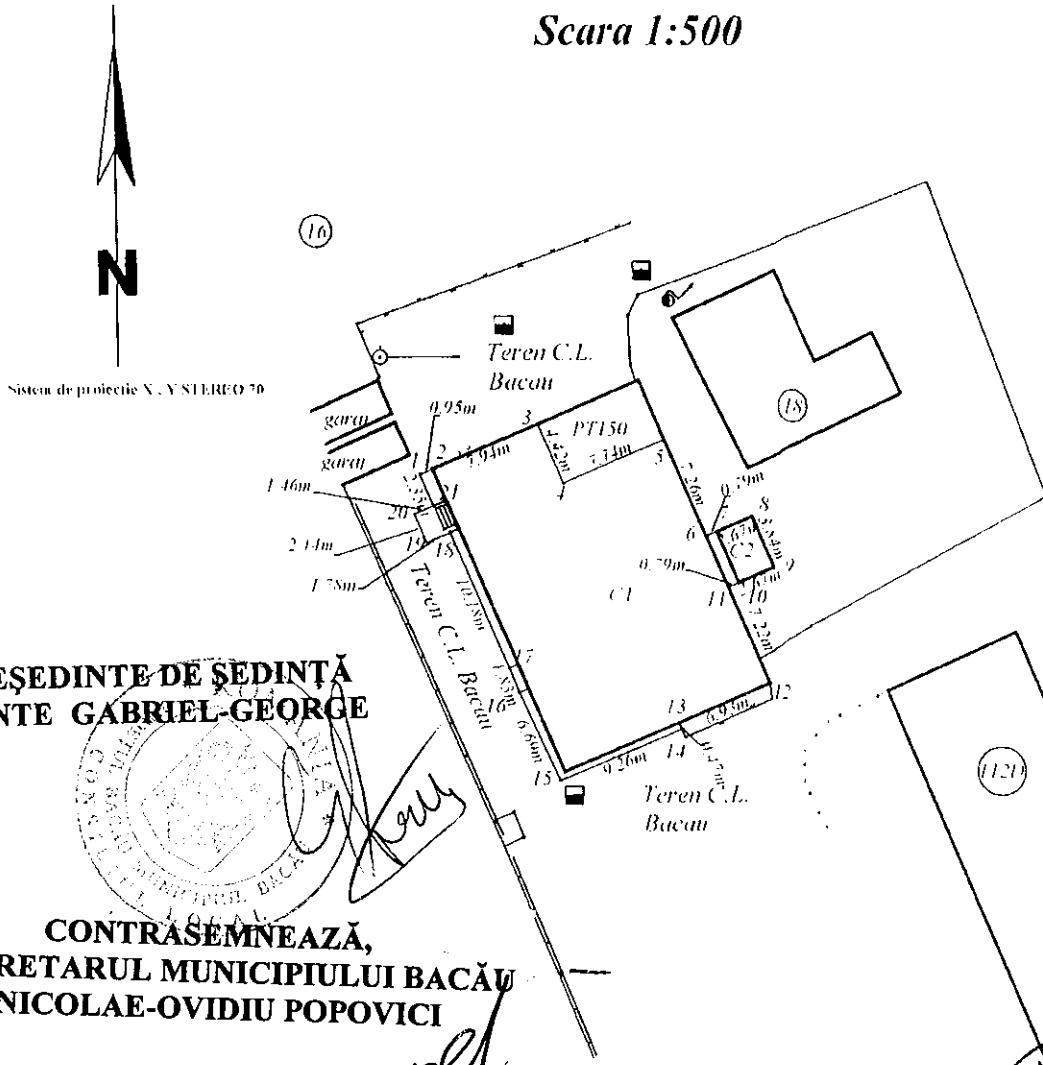
PREȘEDINTE DE ȘEDINȚĂ
AXINTE GABRIEL-GEORGE



CONTRASEMNEAZĂ,
SECRETARUL MUNICIPIULUI BACĂU
NICOLAE-OVIDIU POPOVICI

ROMÂNIA
JUDEȚUL BACĂU
CONSILIUL LOCAL AL MUN. BACĂU **PLAN DE SITUATIE**

Intravilan mun. Bacau str. Stadionului nr. 12 - PT 7
Scara 1:500



PREȘEDINTE DE ȘEDINȚĂ
AXINTE GABRIEL-GEORGE

CONTRĂSEMNEAZĂ,
SECRETARUL MUNICIPIULUI BACĂU
NICOLAE-OVIDIU POPOVICI

Suprafața teren = 359 m.p.
Suprafața construită la sol C1 = 322,35 m.p.
Suprafața construită la sol C2 = 13,31 m.p.

CERTIFICAT DE AUTORIZARE
Clasa II
S.C. GEO POINT EXPERT S.R.L.
Nr. 964
ANCIPI

CERTIFICAT DE AUTORIZARE
Sena RO-BC/FI
Nr. 0014
LUCIAN DRAGOMIRESCU

				CATEGORIA B	
VERIFICATOR EXPERT	NUME	SEMNATURA	CERINȚA	REFERAT de verificare / RAPORT de expertiza tehnica titlu nr. data	
S.C. GEO POINT EXPERT S.R.L. Bacau, str. Miran Costin, nr 3, sc.D, ap.63, tel fax:0234.524585, e-mail:geopoint2004@yahoo.com; CUI 16361336; JO4-1193 2004				Beneficiar: Municipiul Bacau Adresa: Str. Stadionului nr.12, mun. Bacau	Proiect nr: 205 2011
SPECIFICATIE	NUME	SEMNATURA	SCARA 1:500	Titlu proiect: Studiu topografice	Faza
Proiectat	ing. CALIN Daniel	<i>[Signature]</i>	DATA 2011	Titlu planșă: Plan de situație	Planșă nr. 1
Desenat	ing. CALIN Daniel	<i>[Signature]</i>			
Verificat	ing. Lucian DRAGOMIRESCU	<i>[Signature]</i>			

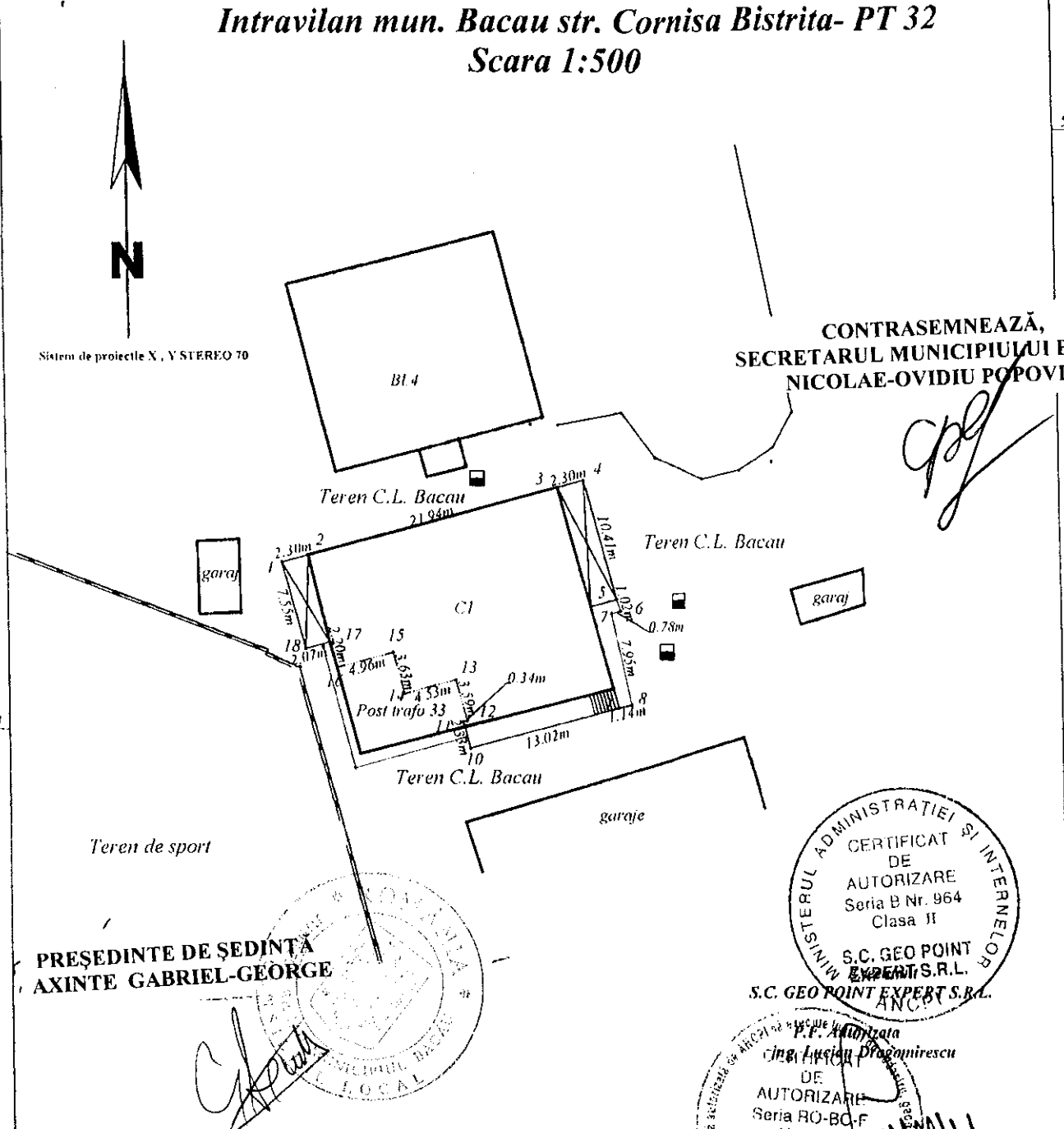
ROMÂNIA
JUDEȚUL BACĂU
CONSILIUL LOCAL BACĂU

PLAN DE SITUATIE
Intravilan mun. Bacau str. Cornisa Bistrita- PT 32
Scara 1:500


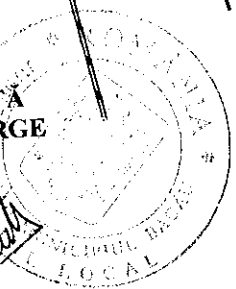


Sistem de proiectie X, Y STEREO 70

CONTRASEMNEAZĂ,
SECRETARUL MUNICIPIULUI BACĂU
NICOLAE-OVIDIU POPOVICI



PREȘEDINTE DE ȘEDINȚĂ
AXINTE GABRIEL-GEORGE



Suprafata teren = 407 m.p.
Suprafata construita la sol C1 = 394.30 m.p.

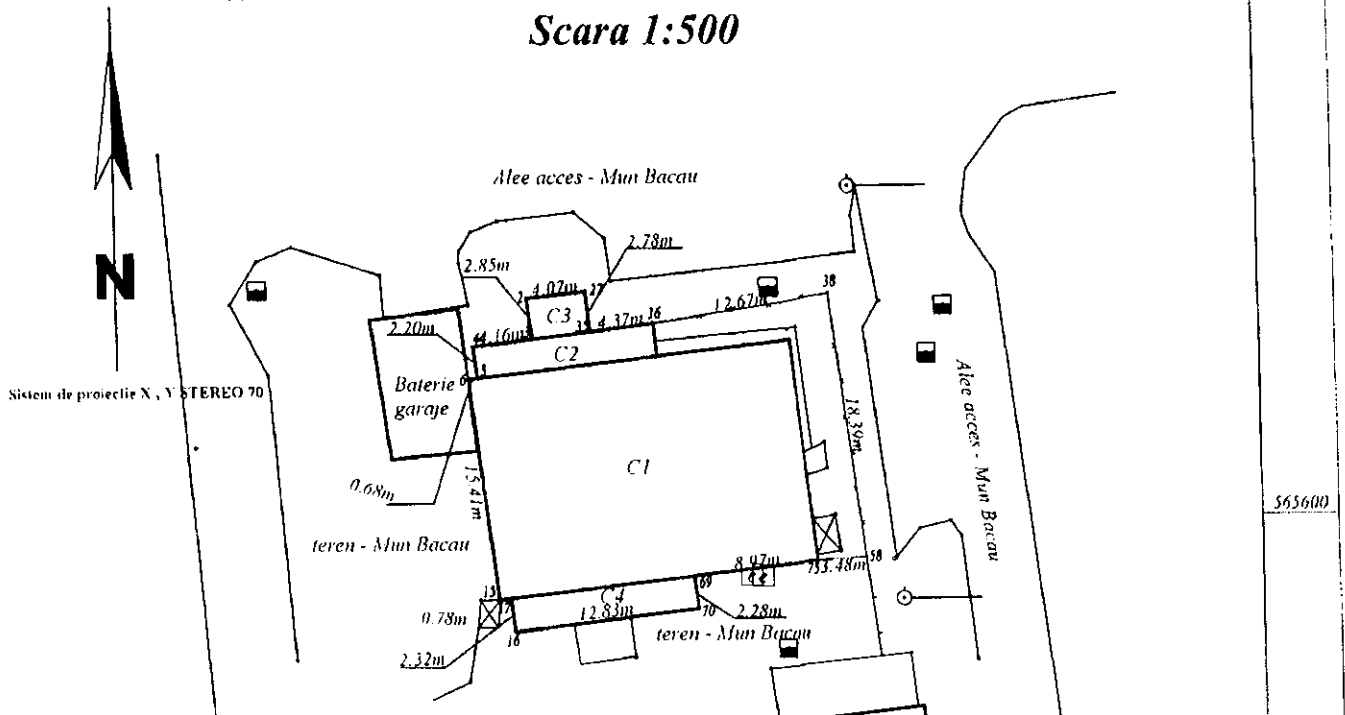
VERIFICATOR/ EXPERT	NUME	SEMNATURA	CERINTA	REFERAT de verificare/ RAPORT de expertiza tehnica titlu nr./data
S.C. GEO POINT EXPERT S.R.L. Bacau, str. Miron Costin, nr.3, sc.D, ap.63, tel./fax:0234.524585, e-mail:geopoint2004@yahoo.com; CUI:16561336; J04/1193/2004				Beneficiar: Municipiul Bacau Adresa: Str. Cornisa Bistrita, mun. Bacau
SPECIFICATIE	NUME	SEMNATURA	SCARA 1:500	Proiect nr.: 205/2011
Proiectat	ing. CALIN Daniel		DATA 2011	Faza:
Desenat	ing. CALIN Daniel			Titlu proiect: Studii topografice
Verificat	ing. Lucian DRAGOMIRESCU			Titlu planșă: Plan de situatie
				Planșă nr.: 1

647000

647050

PLAN DE SITUATIE

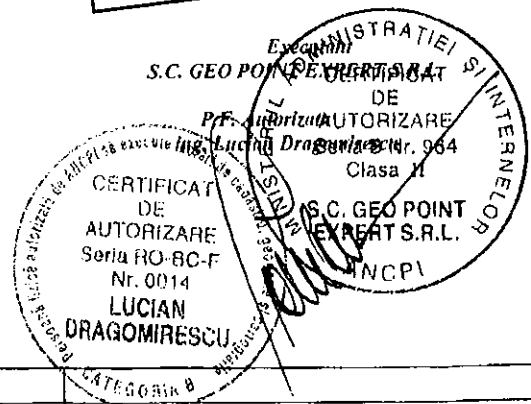
Intravilan mun. Bacau str. Banca Nationala - PT 153
Scara 1:500



CONTRASEMNEAZĂ,
SECRETARUL MUNICIPIULUI BACĂU
NICOLAE-OVIDIU POPOVICI

PREȘEDINTE DE ȘEDINȚĂ
GABRIEL-GEORGE AXINTE

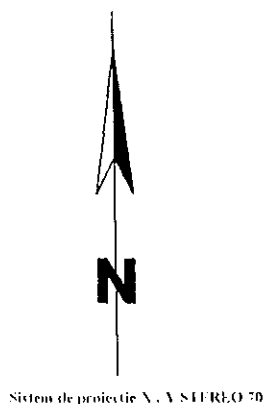
Suprafata teren = 502 m.p.
Suprafata construita la sol C1 = 347.52 m.p.
Suprafata construita la sol C2 = 28.06 m.p.
Suprafata construita la sol C3 = 11.46 m.p.
Suprafata construita la sol C4 = 29.51 m.p.



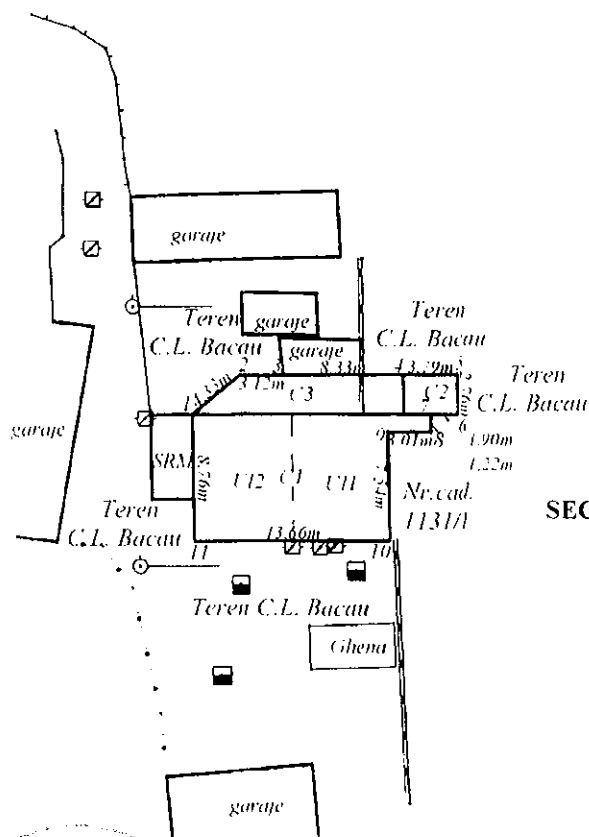
VERIFICATOR/EXPERT	NUME	SEMNTATURA	CERINTA	REFERAT de verificare/ RAPORT de expertiza tehnica titlu/w./data	
S.C. GEO POINT EXPERT S.R.L. Bacau, str. Miron Costin, nr.3, sc.D, ap.63, tel./fax:0234.524585, e-mail:geopoint2004@yahoo.com; CUI:16561336; J04/1193/2004				Beneficiar: Municipiul Bacau Adresa: Str. Banca Nationala, mun. Bacau	
SPECIFICATIE				SCARA 1:500	Faza:
Proiectat	ing. CALIN Daniel			Titlu proiect: Studiu topografice	
Desenat	ing. CALIN Daniel				
Verificat	ing. Lucian DRAGOMIRESCU		DATA 2011	Titlu plansa: Plan de situatie	
					Planșa nr.: 1

PLAN DE SITUATIE

Intravilan mun. Bacau, Aleea Parcului - PT 79
Scara 1:500



Sistem de proiectie N. A SFERE O 70



CONTRASEMNEAZĂ,
SECRETARUL MUNICIPIULUI BACĂU
NICOLAE-OVIDIU POPOVICI

[Handwritten signature]

PREȘEDINTE DE ȘEDINȚĂ
AXINTE GABRIEL-GEORGE

[Handwritten signature]

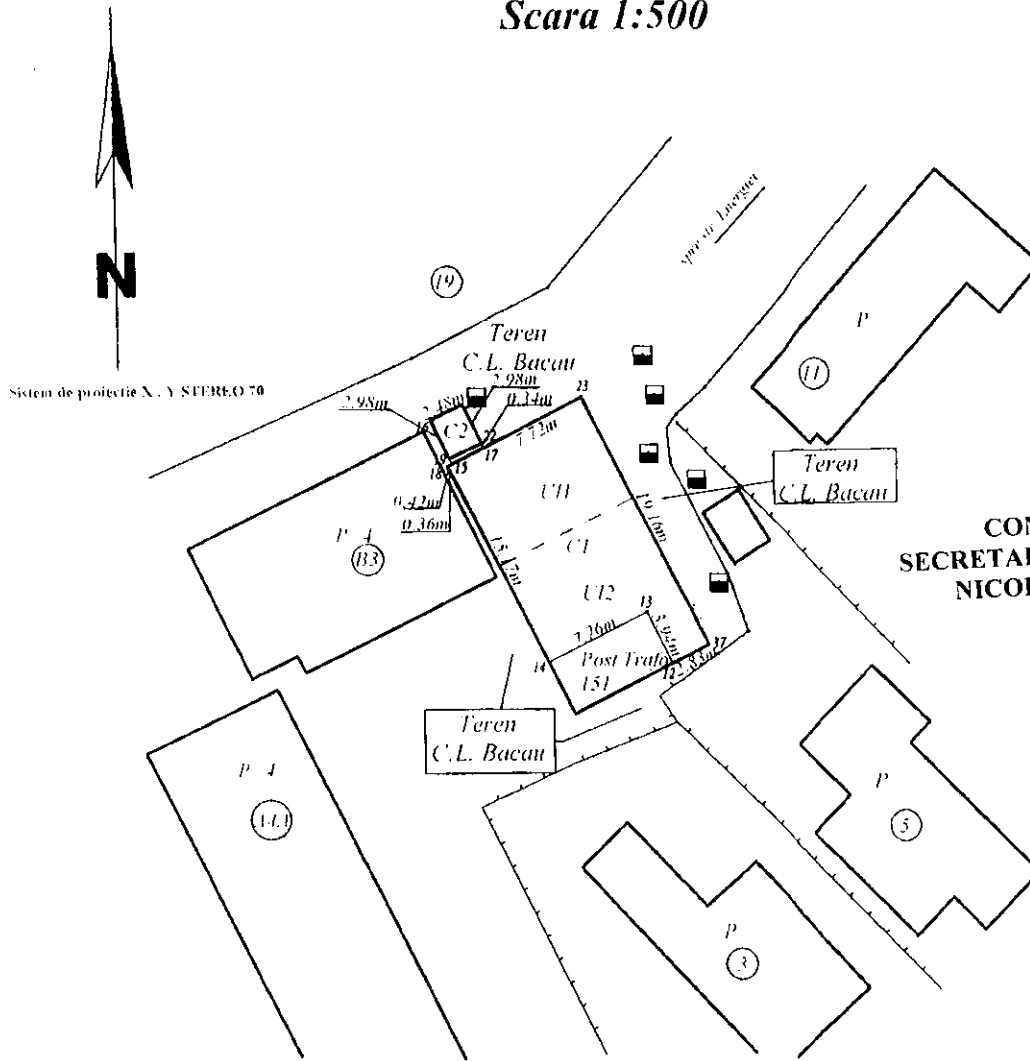
Suprafata teren = 170 m.p.
Suprafata construita la sol C1 = 123.34 m.p.
Suprafata construita la sol C2 = 10.45 m.p.
Suprafata construita la sol C3 = 36.14 m.p.



VERIFICATOR EXPERT	NUME	SEMNAȚURA	CERINȚA	REFERAT de verificare - RAPORT de expertiza tehnica tutu nr. data
S.C. GEO POINT EXPERT S.R.L. Bacau, str. Mihon Costin, nr.3, sc.D, op 63, tel. fax:0234.524585, e-mail geopoint2004@yahoo.com. CUI:16561336; J04 1193 2004				Beneficiar: <u>Municipiul Bacau</u> Adresa: <u>Aleea Parcului, mun. Bacau</u> Proiect nr.: 206/2011
SPECIFICATIE	NUME	SEMNAȚURA	SCARA 1:500	Titlu proiect: <u>Studii topografice</u> Faza:
Proiectat	ing. CALIN Daniel	<i>[Signature]</i>		
Prezentat	ing. CALIN Daniel	<i>[Signature]</i>		
Verificat	ing. Lucian DRAGOMIRESCU	<i>[Signature]</i>	DATA 2011	Titlu planșă: <u>Plan de situatie</u> Planșă nr.: 1

PLAN DE SITUATIE

Intravilan mun. Bacau str. Banatului nr. 3 - PT 84
Scara 1:500



CONTRASEMNEAZĂ,
SECRETARUL MUNICIPIULUI BACĂU
NICOLAE-OVIDIU POPOVICI

Suprafata teren = 180 m.p.
Suprafata construita la sol C1 = 171.70 m.p.
Suprafata construita la sol C2 = 8.33 m.p.

PREȘEDINTE DE ȘEDINȚĂ
AXINTE GABRIEL-GEORGE

Executant
S.C. GEO POINT EXPERT S.R.L.

P.A. Autorizata
Lucian Dragomirescu

CERTIFICAT DE AUTORIZARE
Seria BC-BC-F Nr. 0014
LUCIAN DRAGOMIRESCU
CATEGORIA B

MINISTERUL DE INTERIORE
ADMINISTRATIEI SI INTERNELOR
CERTIFICAT DE AUTORIZARE
Seria B Nr. 964
Clasa II
S.C. GEO POINT EXPERT S.R.L.
ANCP

VERIFICATOR EXPERT	NUME	SEMNAȚURA	CERINȚA	REFERAT de verificare RAPORT de expertiza tehnica titlu de data	
S.C. GEO POINT EXPERT S.R.L. Bacau, str. Mircea Costin, nr. 3, sc D, ap.63, tel. fax 0234.524585, e-mail geopoint2004@yahoo.com; C.U.E.16561336; J04-1193-2004				Beneficiar: Municipiul Bacau Adresa: Str. Banatului nr. 3, mun. Bacau	
SPECIFICAȚIE				SCARA 1:500	Faza
Proiectat	ing. CALIN Daniel		DATA 2011	Titlu proiect: Studi topografice	
Deseinat	ing. CALIN Daniel	Titlu planșă: Plan de studiu		Planșă nr. 1	
Verificat	ing. Lucian DRAGOMIRESCU				


ROMÂNIA
JUDEȚUL BACĂU
CONSILIUL LOCAL BACĂU

ANEXA NR. 7 LA HCL NR. 420 DIN 23.12. 2011

**DATELE DE IDENTIFICARE ALE PODULUI PESTE
PĂRÂUL TREBEȘ**

NR. CRT.	COD DE CLASIFICARE	DENUMIRE IMOBIL	ELEMENTE DE IDENTIFICARE	ANUL P.I.F.	VALOARE LEI	SITUAȚIA JURIDICĂ
1.	1.3.17.2	Pod peste pârâul Trebeș (Calea Moinești 30 A - 30 H)	Carosabil:L = 20ml, l=6 ml Trotuar: L = 2m, l=1 m Infrastructură - culei din beton armat, fundații din blocuri beton, îmbrăcăminte din beton armat și asphalt, 6 grinzi din beton armat, parapeti pietonali din stâlpi metalici	1961	210.975,5	Domeniul public al mun. Bacău

PREȘEDINTE DE ȘEDINȚĂ
AXINTE GABRIEL-GEORGE



CONTRASEMNEAZĂ,
SECRETARUL MUNICIPIULUI BACĂU
NICOLAE-OVIDIU POPOVICI

