




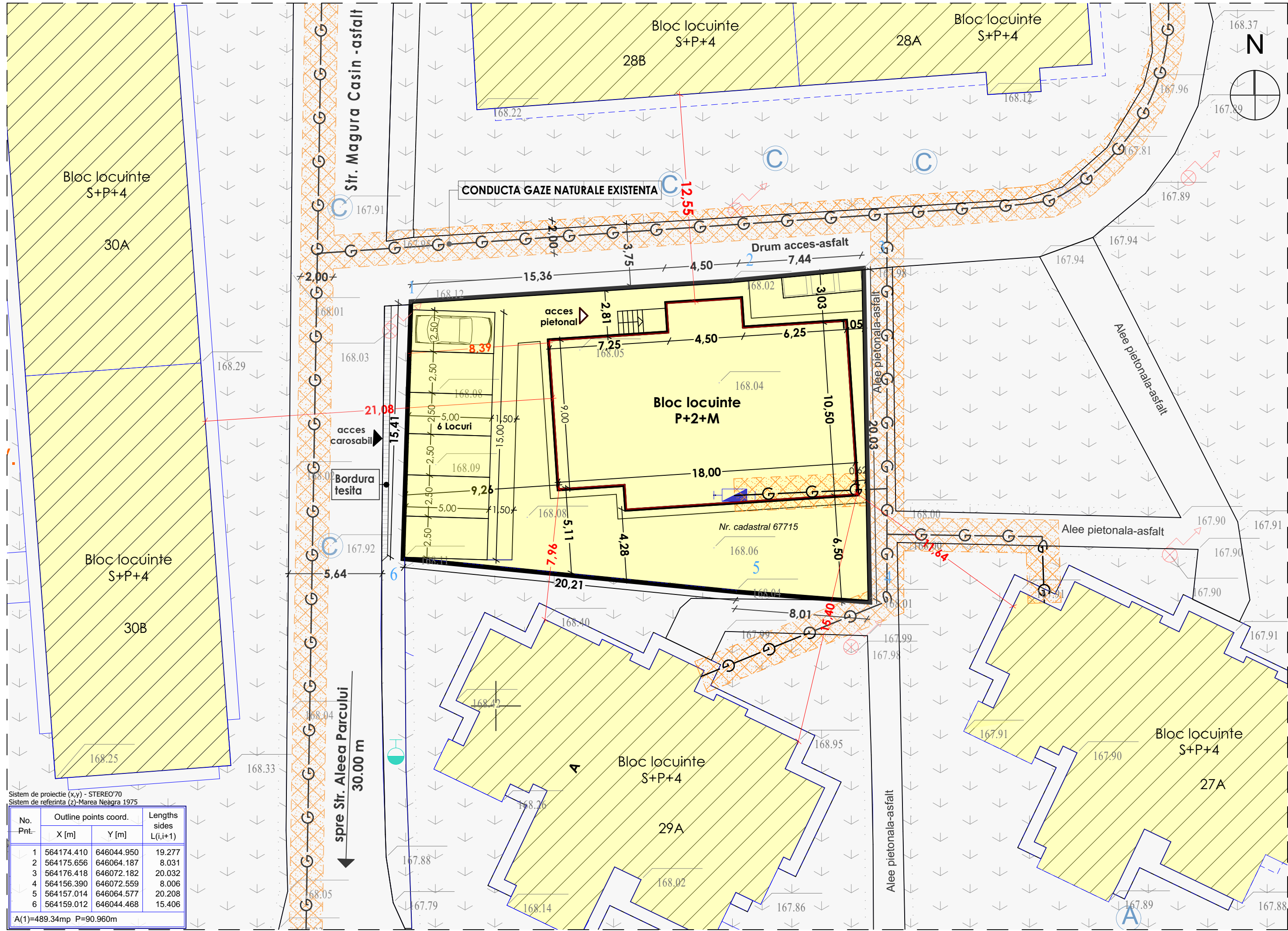


# OBIECTIVE DE UTILITATE PUBLICA

## LEGENDA

-  **OBIECTUL STUDIULUI**
-  **ZONA STUDIATA**
-  **PROPRIETATE PRIVATA**
-  **DOMENIUL PUBLIC**
-  **ZONA DE PROTECTIE REELE EDILITARE EXISTENTE**



Sistem de proiectie (x,y) - STEREO70  
Sistem de referinta (z)-Marea Neagra 1975

No. Pnt.	Outline points coord.		Lengths sides L(i,i+1)
	X [m]	Y [m]	
1	564174.410	646044.950	19.277
2	564175.656	646064.187	8.031
3	564176.418	646072.182	20.032
4	564156.390	646072.559	8.006
5	564157.014	646064.577	20.208
6	564159.012	646044.468	15.406

A(1)=489.34mp P=90.960m

L.S.

## CITYPLAN

**DESFIINTARE LOCUINTA SI MAGAZIE / CONSTRUIRE BLOC DE LOCUINTE**  
Str. Magura Casin, Nr.7, jud. Bacau

BRASOV, str. Crisului nr.6, sc.A, ap.32, J08/1069/2002 CUI:14824181, tel./fax 0268 310196, city@morphosis.ro

sef proiect arh. Gabriel Roznovat  
proiectat arh. Gabriel Roznovat  
desenat urb. Csilla Laszlo

beneficiar: <b>GAFITA NICOLAE-BOGDAN</b>		proiect nr. <b>130.07.15</b>
scara: 1/200	titlul plansei:	faza: <b>P.U.D.</b>
data: dec. 2015	<b>OBIECTIVE DE UTILITATE PUBLICA</b>	plansa nr. <b>U03</b>

©COPYRIGHT! Acest proiect este proprietatea intelectuala a Biroului de Arhitectura CITYPLAN. Instrainarea, multiplicarea sau folosirea cu alta destinatie decat cea prevazuta in contract a planșelor sau materialelor aferente intra sub incidenta legii dreptului de autor.