



România
Judetul Bacău
Consiliul Local al Municipiului Bacău

HOTĂRÂRE

privind modificarea și completarea Anexei nr. 1 la Hotărârea Consiliului Local al Municipiului Bacău nr. 430/2009 la secțiunile „Alte terenuri” și „Case naționalizate”

CONSILIUL LOCAL AL MUNICIPIULUI BACĂU

Având în vedere :

- Prevederile art. 4 din Legea nr. 213/ 1998, privind proprietatea publică și regimul juridic al acesteia, cu modificările ulterioare;
 - Prevederile art. 47 și art. 117 lit. „a” din Legea nr. 215/ 2001 privind administrația publică locală republicată, ulterior modificată și completată;
 - Referatele nr. 78062/ 01.02.2012 și nr. 78085/ 13.02.2012 ale Serviciului Administrarea și Inventarierea Patrimoniului, Fond Locativ și Îndrumare Asociații de Proprietari;
 - Extras de carte funciară nr. 62062;
 - Adresa nr. 04/ 31.01.2012 a SC TOPO GEO TECHNICS SRL Bacău înaintată împreună cu planurile de situație al caselor naționalizate, înregistrată la Primăria municipiului Bacău cu nr. 80039/ 01.02.2012;
 - Hotărârea Consiliului Local al Municipiului Bacău nr. 430/ 23.12.2009 privind modificarea și completarea H.C.L. nr. 199/ 2003 prin care s-a însușit inventarul bunurilor care alcătuiesc domeniul privat al municipiului Bacău, completată;
 - Expunerea de motive a Viceprimarului Municipiului Bacău;
- În baza dispozițiilor art. 36 alin. (2) lit. “c” și art.45(3) din Legea nr. 215/ 2001 a administrației publice locale republicată și ulterior modificată și completată:

HOTĂRĂȘTE:

ART. 1. – Se aprobă completarea Anexei nr. 1 la Hotărârea Consiliului Local al Municipiului Bacău nr. 430/2009 la secțiunea „Alte terenuri”, în sensul înscrierii a patru terenuri, după cum urmează:

- 1) teren în suprafață de 1197 mp situat în intravilanul municipiului Bacău, str. Șoimului nr. 5, delimitat conform Planului de situație, Anexa nr.1, parte integrantă din prezenta hotărâre;
- 2) teren în suprafață de 4,00 mp situat în intravilanul municipiului Bacău, str. Mărășești, nr. 98, sc. C, delimitat conform Planului de situație, Anexa nr. 2, parte integrantă din prezenta hotărâre;
- 3) teren în suprafață de 2,80 mp situat în intravilanul municipiului Bacău, str. Mărășești, nr. 98, sc. C, delimitat conform Planului de situație, Anexa nr. 3, parte integrantă din prezenta hotărâre;
- 4) teren în suprafață de 2,30 mp situat în intravilanul municipiului Bacău, str. Mărășești nr. 98, sc. C, delimitat conform Planului de situație, Anexa nr. 4, parte integrantă din prezenta hotărâre.

ART. 2. – Se aprobă modificarea Anexei nr. 1 la Hotărârea Consiliului Local al Municipiului Bacău nr. 430/2009 la secțiunea „Case naționalizate”, în sensul că vor fi înscrise suprafețele reale ale unor case și ale terenurilor aferente acestora, rezultate în urma măsurătorilor, așa cum reiese din Anexa nr. 5, parte integrantă din prezenta hotărâre.

ART. 3. – Celelalte prevederi ale Hotărârii Consiliului Local al Municipiului Bacău nr. 430/ 23.12.2009 sunt și rămân în vigoare.

ART. 4. – Hotărârea va fi comunicată Serviciului Administrarea și Inventarierea Patrimoniului, Fond Locativ și Îndrumare Asociații de Proprietari și Direcției Economice.

PREȘEDINTE DE ȘEDINȚĂ
PADURARU ILEANA

CONTRASEMNEAZĂ,
SECRETARUL MUNICIPIULUI BACĂU
NICOLAE-OVIDIU POPOVICI

NR. 54

DIN 29.02.2012

N.O.P./D./R.T./E.S./D.S./A.1

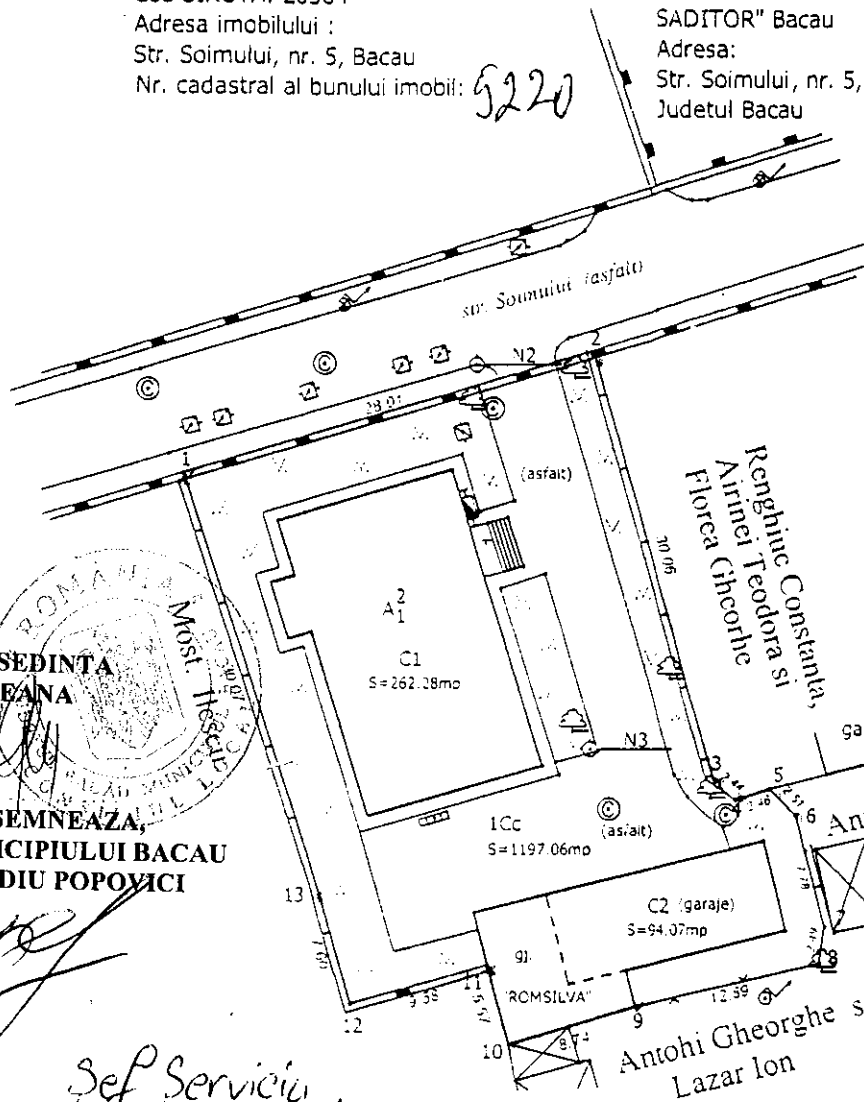


PLAN DE AMPLASAMENT SI DELIMITARE A BUNULUI IMOBIL

(intravilan)
sc. 1 : 500

Judetul Bacau
Teritoriul adm. Bacau
Cod SIRUTA: 20304
Adresa imobilului :
Str. Soimului, nr. 5, Bacau
Nr. cadastral al bunului imobil: 5220

Numele si prenumele proprietarului:
"INSPECTORATUL JUDETEAN PENTRU
CALITATEA SEMINTELOR SI MATERIALULUI
SADITOR" Bacau
Adresa:
Str. Soimului, nr. 5,
Judetul Bacau

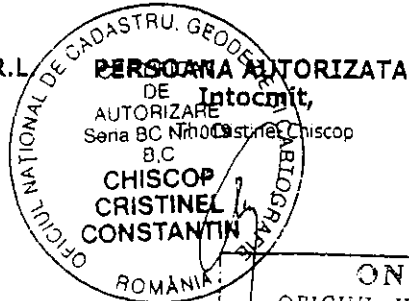


PRESEDINTE DE SEDINTA
PADURARU ILEANA

CONTRASEMNEAZA,
SECRETARUL MUNICIPIULUI BACAU
NICOLAE-OVIDIU POPOVICI

*Sef Serviciu
Teren GARR.1*

S.C. "TOPO GEO TECHNICS" S.R.L.



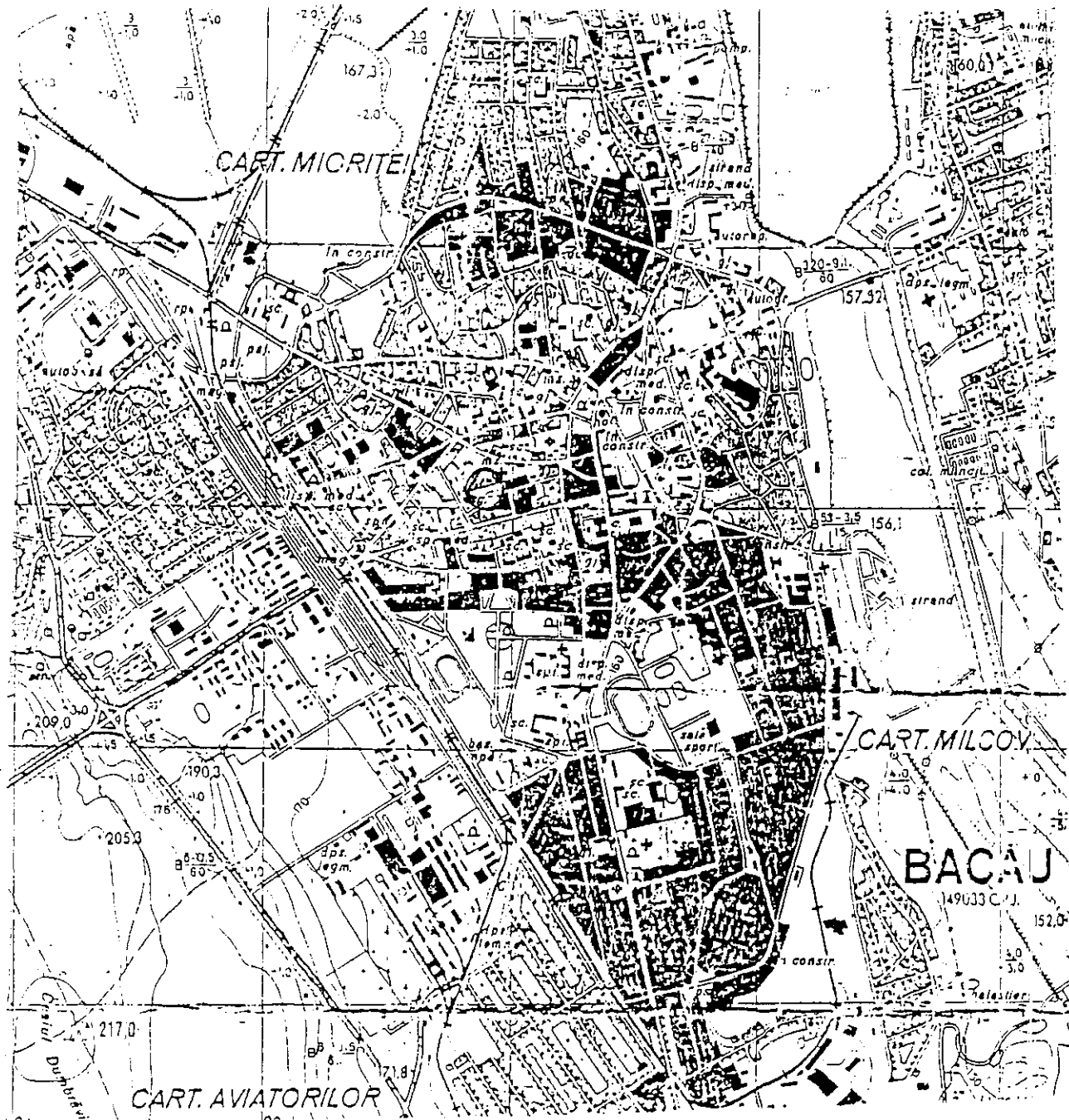
O.J.C.G.C.
Bacau

ONCGC
OFICIUL JUDETEAN DE
CADASTRU, GEODEZIE SI
CARTOGRAFIE BACAU
Nr. fereg. 16.1.95 data 20.09.2007
VERIFICAT SI RECEPTIONAT
Inspector, Victor Tomescu
VT

Nota: Sistem de coordonate STEREO
Limitele au fost stabilite de catre
si in prezenta proprietarului

PLAN DE ÎNCADRARE ÎN ZONĂ

Scara 1:25000



Amplasament bun imobil


Secțiune plan: L-35-54-B-d

Numarul cadastral al bunului imobil:

S.C. "TOPO GEO TECHNICS" S.R.L.

Bacău

Th. Cristinel Chiscop



PERSONA AUTORIZATĂ

Seria BC Nr. 019
Inocmit,
CHISCOPI
CRISTINEL
CONSTANTIN



O.J.C.G.C.

Bacău

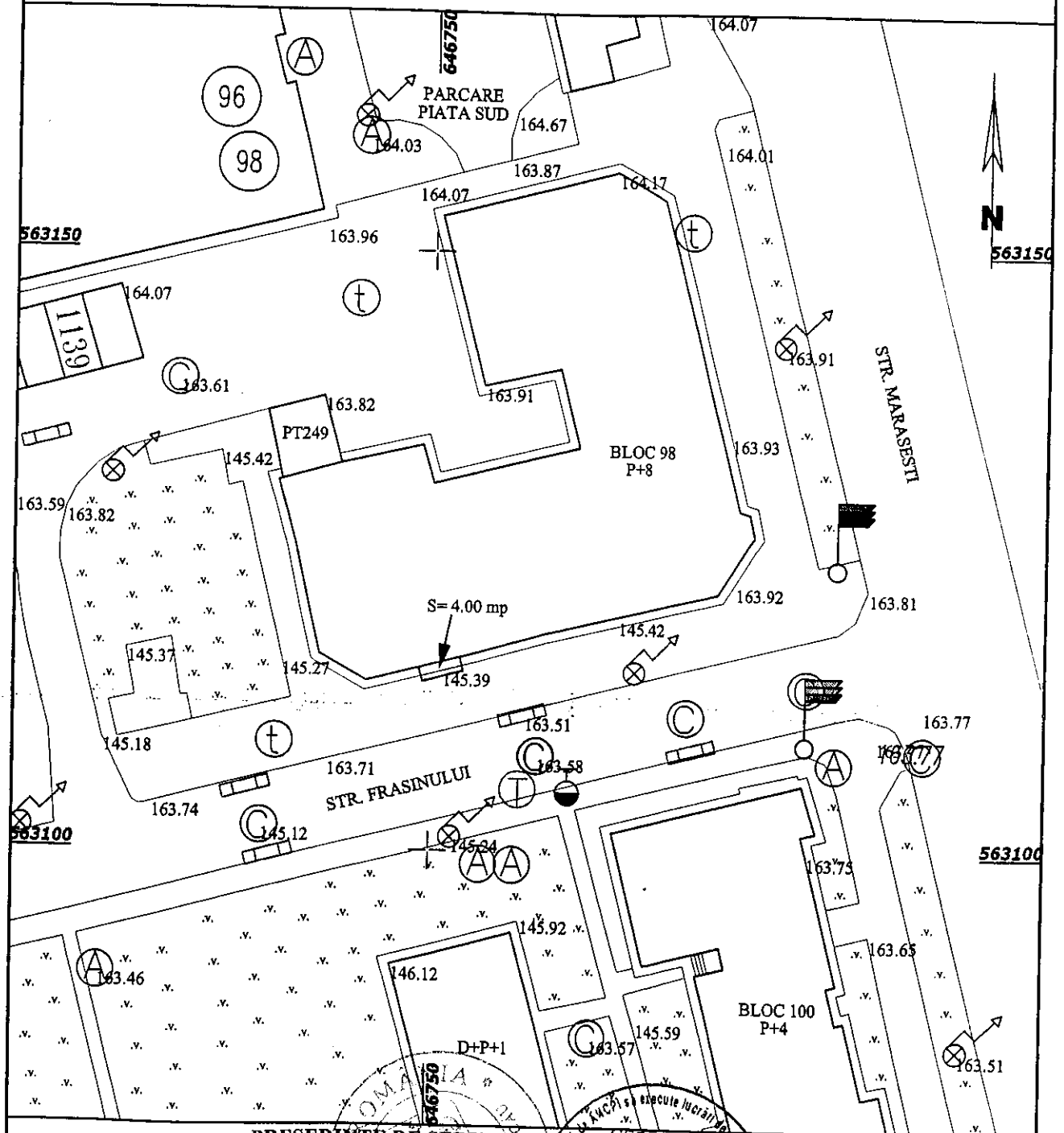
O.J.C.G.C.
OFICIUL NAȚIONAL DE CADASTRU, GEODEZIE ȘI CARTE GRAMAȘI BACĂU
Inspector: VICTOR
TOMEȘCU

PLAN DE SITUATIE

Scara 1 : 500

BENEFICIAR:

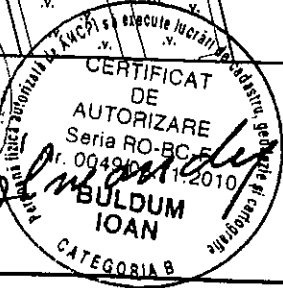
ADRESA: BACAU, STR. MARASESTI, nr. 98, bl. 98, sc. C



SISTEM COORDONATE:
X,Y = STEREO 70
Z = MAREA NEAGRA

CONTRASEMNEAZA,
SECRETARUL MUNICIPIULUI BACAU
NICOLAE-OVIDIU POPOVICI

PRESEDINTE DE SEDINTA
PADURARU ILEANA



Intocmit :


Sef Serviciu
Tirou Gavril
[Signature]

[Handwritten signature]

PLAN DE INCADRARE IN ZONA
Nomenclatura : L-35-54-B-d-1-IV
scara 1: 5000



Amplasament Studiat

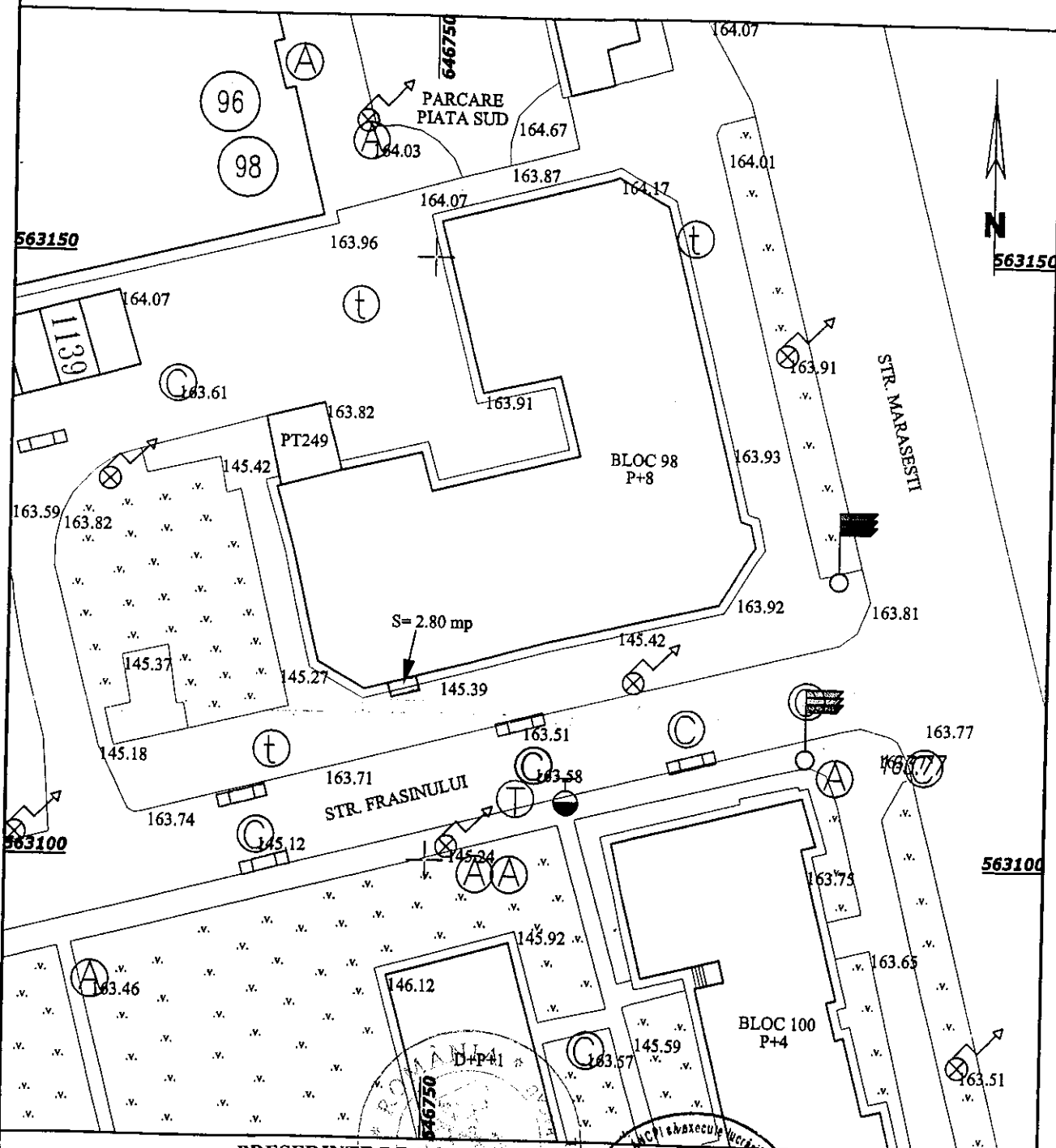


PLAN DE SITUATIE

Scara 1 : 500

BENEFICIAR:


ADRESA: BACAU, STR. MARASESTI, nr. 98, bl. 98, sc. C



SISTEM COORDONATE:
X,Y = STEREO 70
Z = MAREA NEAGRA

PRESEDINTE DE SEDINTA
PADURARU ILEANA

CONTRASEMNEAZA,
SECRETARUL MUNICIPIULUI BACAU
NICOLAE-OVIDIU POPOVICI




Sef Serviciu
Proiectare
[Signature]

PLAN DE INCADRARE IN ZONA
Nomenclatura : L-35-54-B-d-1-IV
scara 1: 5000



Amplasament Studiat



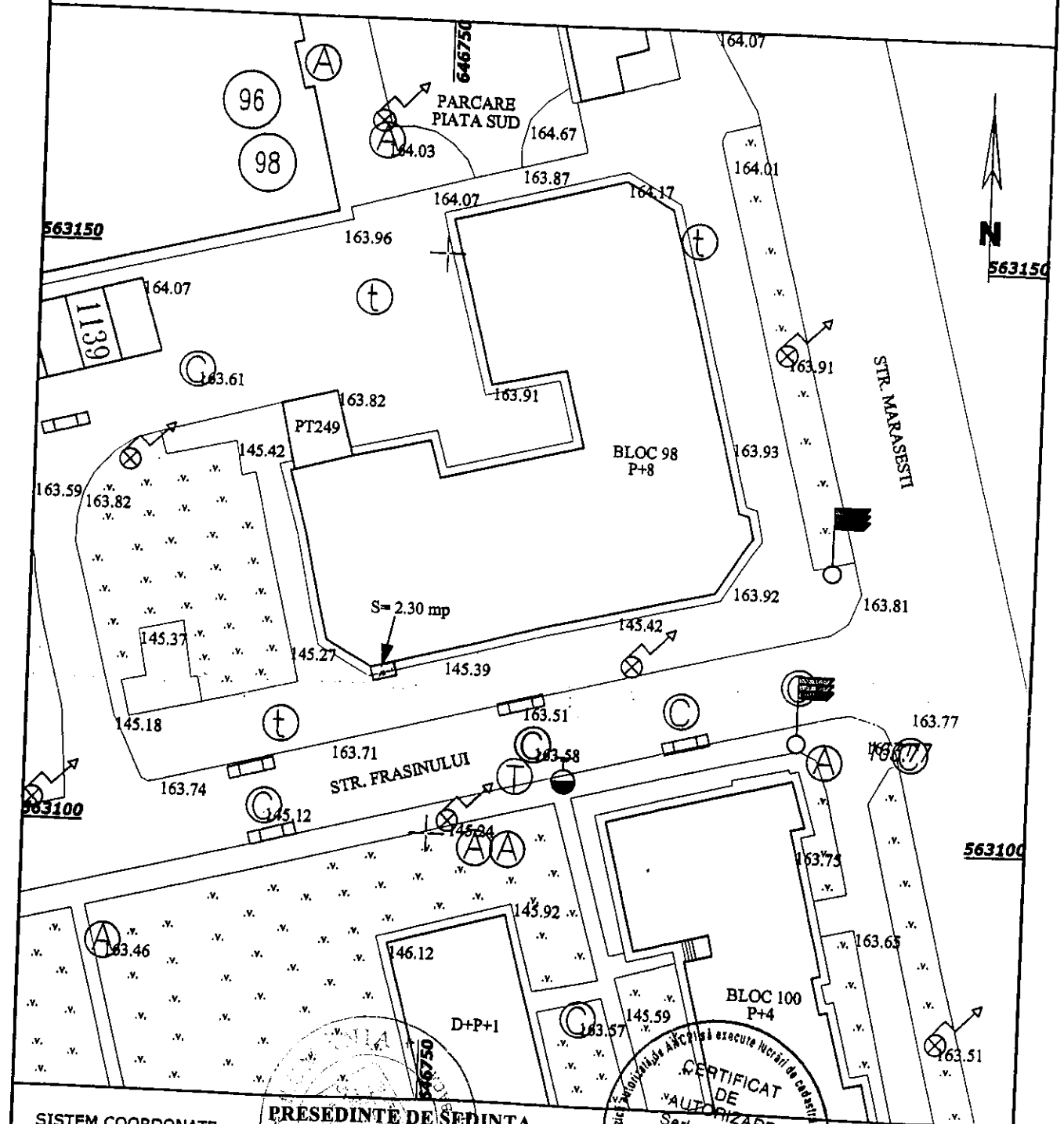
Intocmit:

PLAN DE SITUATIE

Scara 1 : 500

BENEFICIAR:

ADRESA: BACAU, STR. MARASESTI, nr. 98, bl. 98, sc. C



SISTEM COORDONATE:
X,Y = STEREO 70
Z = MAREA NEAGRA

PRESEDINTE DE SEDINTA
PADURARU ILIANA

CONTRASEMNEAZA
SECRETARUL MUNICIPIULUI BACAU
NICOLAE-OVIDIU POPOVICI


CERTIFICAT DE AUTORIZARE
Seria RO-BC-F
Nr. 0049/08.11.2010
BULDUM
CATEGORIA B

Def Serviciu
Prez. Com. C. I. L.

PLAN DE INCADRARE IN ZONA
Nomenclatura : L-35-54-B-d-1-IV
scara 1: 5000



Amplasament Studiat



Intocmit:

ANEXA nr. 5 LA HOTĂRÂREA NR. 54 DIN 29.02. 2012

**SUPRAFETELE REALE ALE UNOR CASE NAȚIONALIZATE ȘI ALE
TERENURILOR AFERENT ACESTORA**

<i>Nr. Crt.</i>	<i>Denumire imobil</i>	<i>Elemente de identificare, conf.H.C.L. 430/ 2009</i>	<i>Elemente de identificare, rezultate în urma măsurătorilor</i>
1.	Casă naționalizată	Bacău Calea Romanului nr.66. Steren=190mp Su=35.2mp.	Bacău, Calea Romanului .nr.66. Casă - suprafață construită =67mp, Supraf.teren curți construcții =270mp Teren arabil=263mp
2.	Casă naționalizată	Bacău str. Troțuș nr.4, Su=78mp, Steren=60mp	Bacău, str. I.G.Destelnica .nr.4 (fost Troțuș) Casă - suprafață construită =95mp, Supraf teren curți construcții =133mp
3.	Casă naționalizată	Bacău str. I.S.Sturza nr.27, 3 camere. Steren=48mp Su=73.98mp.	Bacău, str.I.S.Sturza .nr.27, suprafață construită total =95mp, din care: C1casă =67mp, C2 bucătărie =20mp, C3magazie=17mp, C4coteț=6mp Supraf.teren curți construcții =222mp
4.	Casă naționalizată	Bacău I.S.Sturza nr.36, 3 camere. Steren=89mp Su=92.84mp.	Bacău, str. I.S.Sturza .nr.36, suprafață construită total =95mp, din care: C1casa P+M=79mp, C2magazie=27mp Supraf. teren curți construcții =106mp

PRESEDINTE DE SEDINȚA
PĂDURARU ILEANA



CONTRASEMNEAZA,
SECRETARUL MUNICIPIULUI BACAU
NICOLAE-OVIDIU POPOVICI

13