



România  
Judetul Bacău  
Consiliul Local al Municipiului Bacău

**HOTĂRÂRE**

**privind modificarea și completarea Hotărârii Consiliului Local a Municipiului Bacău nr. 177/ 2012 la secțiunea „străzi” în sensul înscrierii suprafeței reale a străzii Stefan cel Mare, ca urmare a noilor măsuratori**

CONSILIUL LOCAL AL MUNICIPIULUI BACAU

Având în vedere :

- Prevederile art.3(4) din Legea nr.213/1998, privind bunurile proprietate publică
- Prevederile art. 47 și art. 117 lit. „a” din Legea nr. 215/ 2001 privind administrația publică locală republicată și actualizată;
- Hotărârea Consiliului Local al Municipiului Bacău nr.177/2012 privind modificarea Hotărârii Consiliului Local al Municipiului Bacău nr. 174/ 1999 prin care s-a însușit inventarul bunurilor care aparțin domeniului public al municipiului Bacău;
- Referatul nr.360/16.01.2013 al Direcției Drumuri Publice;
- Expunerea de motive a Primarului Municipiului Bacău;

În baza dispozițiilor art. 36 alin. (2) lit. “c” și art.45(3) din Legea nr.215/2001 a administrației publice locale republicată și actualizată,

**HOTĂRĂȘTE:**


**ART.1.** – (1) Se aprobă modificarea și completarea Hotărârii Consiliului Local a Municipiului Bacău nr.177/2012 la secțiunea „străzi” în sensul înscrierii suprafeței reale a străzii Stefan cel Mare din Municipiul Bacău, ca urmare a noilor măsuratori, conform Planurilor - Anexa nr.1, parte integrantă din prezenta hotărâre.

(2) Datele de identificare ale străzii Stefan cel Mare din Municipiul Bacău, rezultate în urma noilor măsuratori sunt prezentate în Anexa nr.2 parte integrantă din prezenta hotărâre.

**ART.2.** – La data intrării în vigoare a prezentei hotărâri se va abroga HCL Bacău nr.322/27.12.2012.

**ART.3.** – Hotărârea va fi comunicată Serviciului Administrarea și Inventarierea Patrimoniului, Fond Locativ și Îndrumare Asociației de Proprietari, Direcției Drumuri Publice și Direcției Economice.

NR.  
DIN 18.01.2013  
N.O.P., C.F.I./R.F./E.U.I.D.S. A-2



CONTRASEMNEAZĂ,  
SECRETARUL MUNICIPIULUI BACĂU  
NICOLAE-OVIDIU POPOVICI

**PLAN DE INCADRARE IN ZONA SI PLAN DE AMPLASAMENT SI**

**DELIMITARE A IMOBILULUI "STR. STEFAN CEL MARE"**

IMOBILUL NR. 100

DE CALDARE SI DE CALDARE SI DE CALDARE

**DIN MUNICIPIUL BACAU**

PREȘEDINTE DE ȘEDINȚĂ  
GEORGE BOBĂCIU

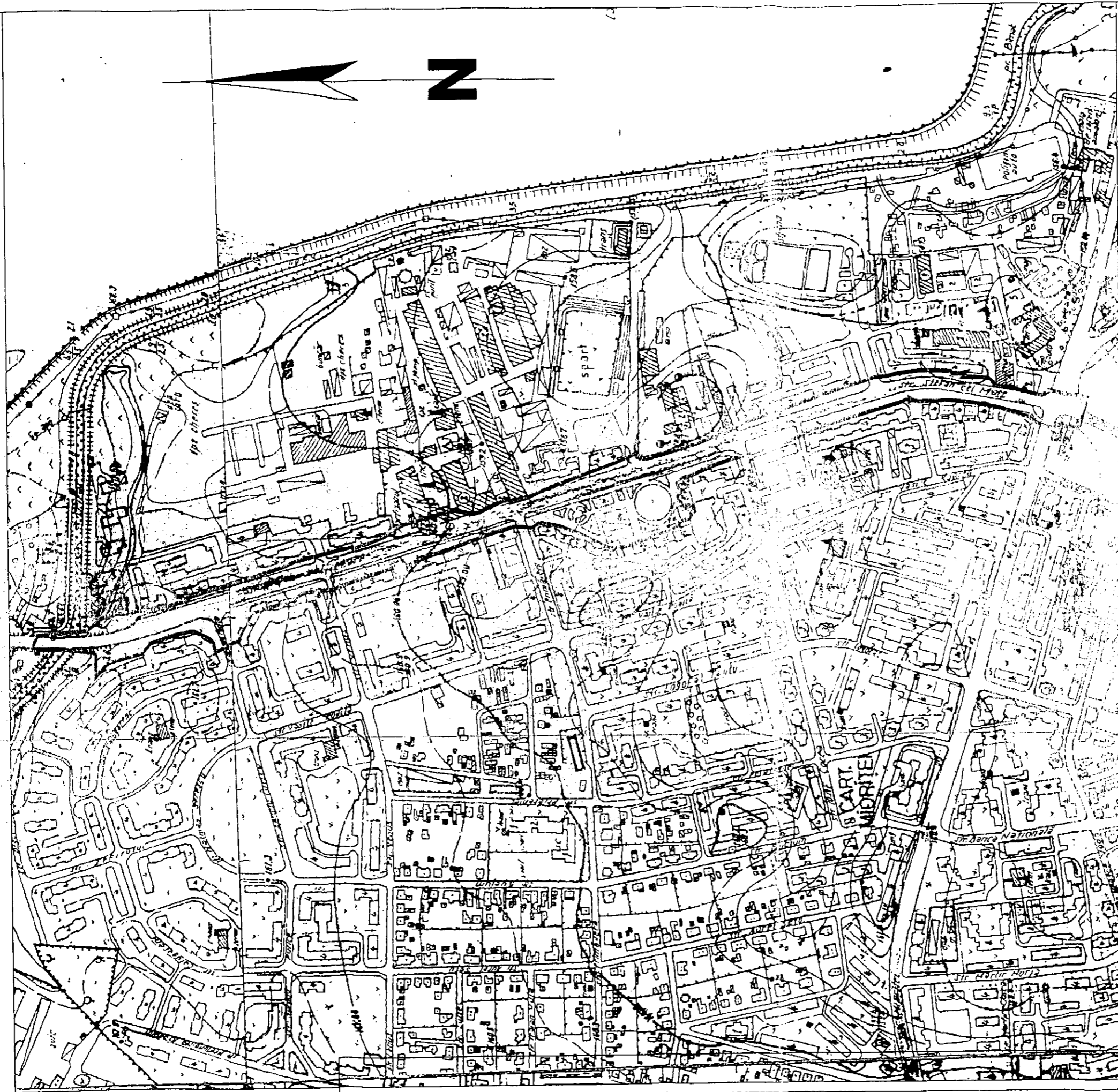



CONTRASEMNEAZĂ,  
SECRETARUL MUNICIPIULUI BACĂU  
NICOLAE-OVIDIU POPOVICI

A handwritten signature in black ink, consisting of several loops and a long horizontal stroke at the end.


SECRETARUL MUNICIPIULUI BACĂU

PLAN DE INCADRARE IN ZONA  
Nomenclatura: L-35-54-B-b-3-IV  
L-35-54-B-a-1-II  
Scara 1:5.000



Intocmit,  Amplacament studiat

Intocmit,



CONFORM CU ORIGINALUL

ANEXA Nr. 2  
LA HOTARAREA NR. 8 DIN 18.01.2013

ROMANIA  
JUDEȚUL BACĂU  
CONSILIUL LOCAL BACĂU

**DATE DE IDENTIFICARE STR. ȘTEFAN CEL MARE DIN  
MUNICIPIUL BACĂU**

<b>Nr. Crt.</b>	<b>Poziția în inv. dom. public</b>	<b>Denumire imobil</b>	<b>Elemente de identificare, conf.H.C.L. 177/2012</b>	<b>Elemente de identificare, rezultate în urma măsurătorilor</b>
1.	23	<b>Str.Ștefan cel Mare</b>	Carosabil: L = 1300 m, l = 14m, S = 18.200mp, Trotuar: l=1.5+3m, Sistem rutier = Beton	<b>Suprafață totală = 56.464mp din care: Suprafață parte carosabilă =26.538mp, Suprafață trotuare = 15.217mp Suprafață spații verzi =14.709mp Lungime stradă =1282,70m, Sistem rutier ASF+ BET</b>

PREȘEDINTE DE ȘEDINȚĂ  
GEORGE BOGATU



CONTRASEMNEAZĂ,  
SECRETARUL MUNICIPIULUI BACĂU  
NICOLAE-OVIDIU POPOVICI