



România
Judetul Bacău
Consiliul Local al Municipiului Bacău

HOTĂRÂRE

privind aprobarea trecerii din domeniul public al municipiului Bacău și din administrarea Consiliului Local al municipiului Bacău, în domeniul public al statului și în administrarea Administrației Naționale de Meteorologie, a unui bun imobil-teren în suprafață de 616 mp situat în intravilanul municipiului Bacău, str. General Gușe nr. 4

CONSILIUL LOCAL AL MUNICIPIULUI BACĂU, ÎNTRUNIT ÎN ȘEDINȚĂ ORDINARĂ LA DATA DE 31.03.2014;

Având în vedere:

- Adresa nr. 890/ 12.03.2014 înregistrată la Primăria Municipiului Bacău cu nr. 22375/ 13.03.2014 înaintată de Ministerul Mediului și Schimbărilor Climatice – Administrația Națională de Meteorologie;
- Referatul nr. 79072/ 20.03.2014 al Compartimentului Administrarea și Inventarierea Patrimoniului;
- Expunerea de motive a Primarului Municipiului Bacău înregistrată cu nr. 2100 din 25.03.2014;
- Raportul compartimentului de resort înregistrat cu nr. 2101 din 25.03.2014;
- Rapoartele comisiilor de specialitate din cadrul Consiliului local al Municipiului Bacău, întocmite în vederea avizării proiectului de hotărâre: nr. 278/28.03.2014 al Comisiei de specialitate nr.1, nr. 279/28.03.2014 al Comisiei de specialitate nr. 2, nr. 280/28.03.2014 al Comisiei de specialitate nr. 3, nr. 281/28.03.2014 al Comisiei de specialitate nr. 4 și nr. 282/28.03.2014 al Comisiei de specialitate nr. 5, favorabile;
- Prevederile art. 860 alin. (3) și ale art. 867 alin. (1) din Legea nr. 287/ 2009 privind Codul Civil, republicată și actualizată;
- Prevederile art. 9 alin. (2) din Legea nr. 213/ 1998 privind bunurile proprietate publică, actualizată;
- HCL nr. 130/ 2008 privind alocarea terenului în suprafață de 19.058 mp aflat în domeniul public al municipiului Bacău în str. Constanței f.n. din Bacău, pentru Construirea obiectivului de investiții – Campus Școlar (Liceul de Informatică);
- Prevederile art. 47 și ale art. 117 lit. „a” din Legea nr. 215/ 2001 privind administrația publică locală republicată și actualizată;

În baza dispozițiilor art. 36 alin. (2) lit. “c” și art.45(3) și (5) din Legea nr. 215/ 2001 a administrației publice locale republicată și actualizată,

HOTĂRĂȘTE:

ART. 1 –Se aprobă trecerea din domeniul public al municipiului Bacău și din administrarea Consiliului Local al municipiului Bacău, în domeniul public al statului și în administrarea Administrației Naționale de Meteorologie, a unui bun imobil-teren în suprafață de 616 mp situat în intravilanul municipiului Bacău, str. General Gușe nr. 4, cu intrare din str. Timpului, conform planului de situație – Anexă, parte integrantă a prezentei hotărâri, pentru amenajarea și construirea unei platforme meteorologice a Stației Meteorologice Bacău.

ART. 2 –Ministerul Mediului și Schimbărilor Climatice – Administrația Națională de Meteorologie va demara procedurile pentru emiterea unei hotărâri de guvern.

ART. 3 –Se modifică art. 1 alin. (1) la HCL nr. 130/ 2008 în sensul că se va diminua suprafața de 19.058 mp alocată pentru construirea obiectivului de investiții – Campus Școlar (Liceu de Informatică) cu 616 mp, rămânând o suprafață totală de 18.842 mp, teren aflat în domeniul public al municipiului Bacău.

ART. 4 –Celelalte prevederi ale HCL nr. 130/ 2008 sunt și rămân în vigoare.

ART. 5 –Hotărârea va fi comunicată Compartimentului Administrare și Inventarierea Patrimoniului și Ministerului Mediului și Schimbărilor Climatice – Administrația Națională de Meteorologie.

PREȘEDINTE DE ȘEDINȚĂ
GEORGE BOGATU

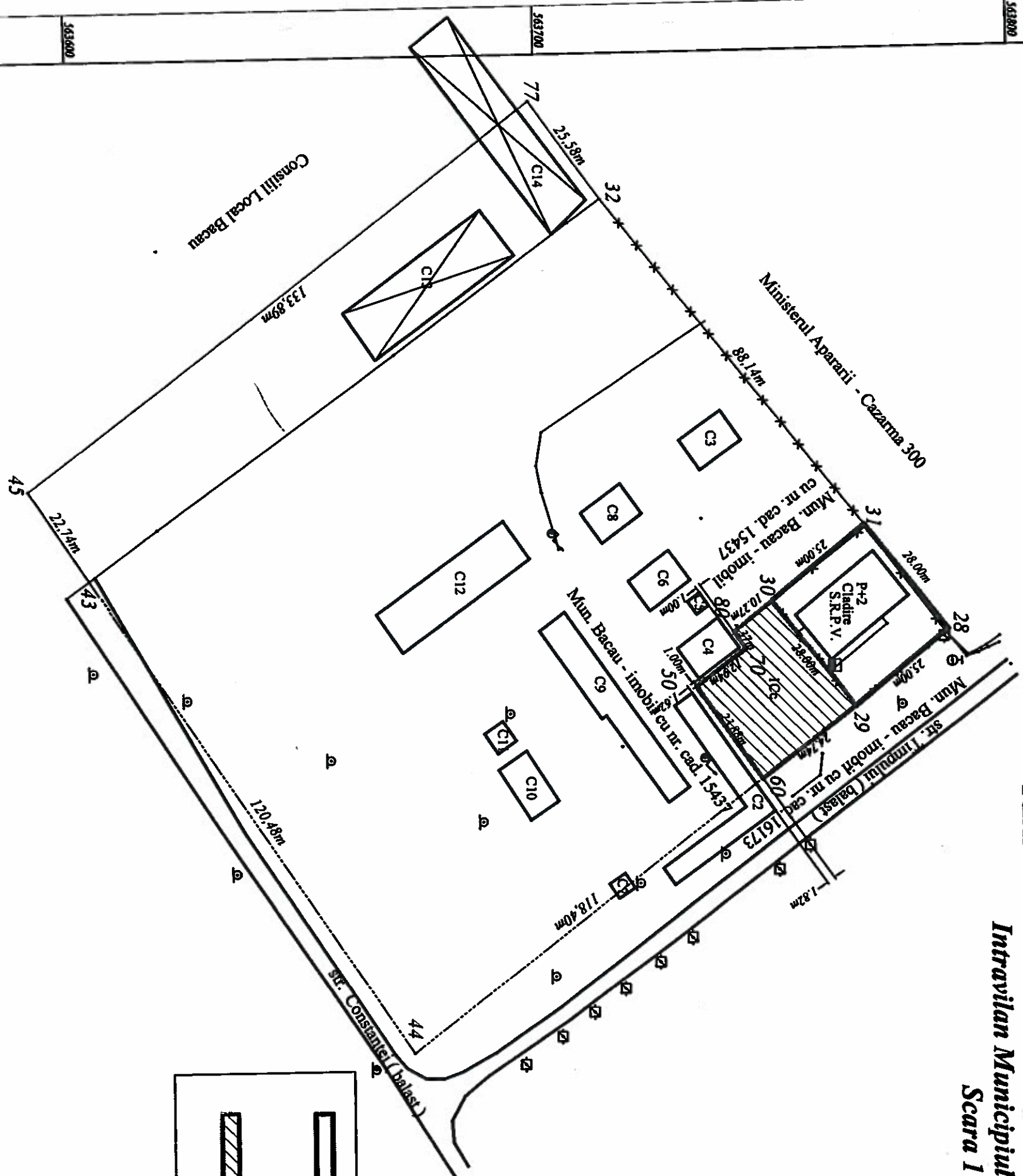
CONTRASEMNEAZĂ,
SECRETARUL MUNICIPIULUI BACĂU
NICOLAE-OVIDIU POPOVICI

NR. 68
DIN 31.03.2014

P.O.N, I.D./R.T./E.L./D.s./A-2



PLAN DE AMPLASAMENT SI DELIMITARE A IMOBILULUI
Intravilan Municipiul Bacău, str. Timpuului
Scara 1 : 1000





*compartiment ciclistic
Asfalt și,
Teran c.l. Baie*



CONTRASEMNEAZĂ,
SECRETARUL MUNICIPIULUI BACĂU
NICOLAE-OVIDIU POPONCI

[Handwritten signature]

LEGENDA

-  S 28-29-30-31-38 = 700 m.p. - teren proprietate Statul Roman - domeniul public in administrare catre Administratia Nationala de Meteorologie R.A. Bucuresti - Centrul Meteorologic Regional Moldova - Sucursala Iasi (imobil cu nr. cad. 14191)
-  S 30-29-60-30-70-80-30 = 616 m.p. - teren propus pentru amenajare platforma meteorologica a starii meteorologice Bacău ; terenul face parte din imobilul cu nr cadastral 15437

*CAIP
Cioelu Elena*



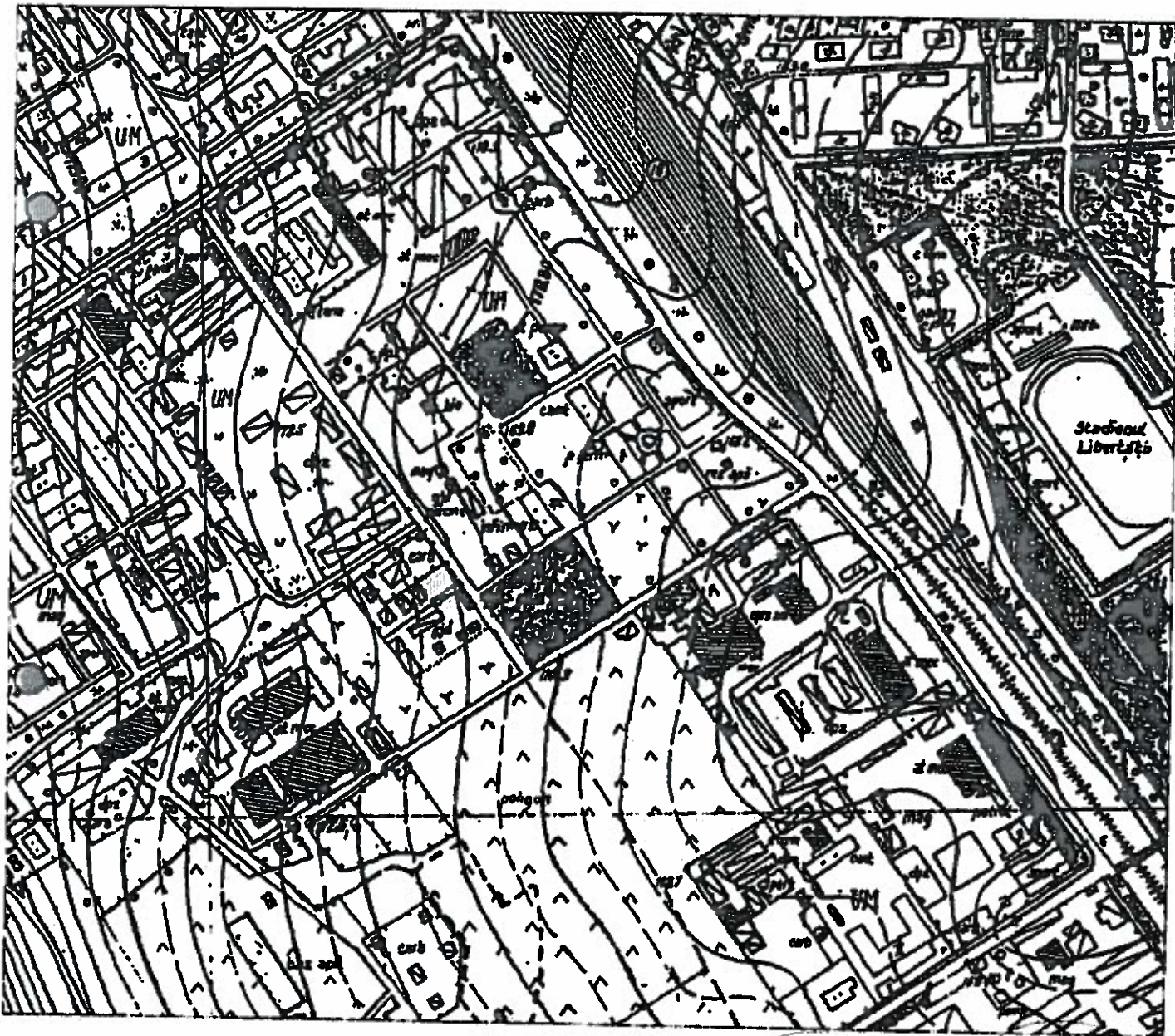
S.C. GEO POINT EXPERT S.R.L.
P.F. Autorizata :
Ing. Lucian Dragomirescu

PLAN DE INCADRARE IN ZONA

SCARA 1 : 5000



Nomenclatura : L-35-54-B-d-1-III



AMPLASAMENT STUDIAT

CERTIFICAT DE AUTORIZARE
Seria RO BC-F
Nr. 0014
LUCIAN DRAGOMIRESCU
P.E. Autorizata
Lucian Dragomirescu

Executant
GEOPPOINT EXPERT S.R.L.

DRAGOMIRESCU