



România  
Judetul Bacău  
Consiliul Local al Municipiului Bacău

**HOTĂRÂRE nr. 391 din 29.12.2016**

**privind completarea inventarului centralizat al domeniului privat al municipiului Bacău însușit prin HCL nr. 199/ 2003 cu modificările și completările ulterioare**

Consiliul Local al Municipiului Bacău întrunit în ședință ordinară la data de 29.12.2016, potrivit art.39(1) din Legea nr. 215/2001 a administrației publice locale republicată, cu modificările și completările ulterioare,

Avand in vedere:

- Referatul nr. 78328/ 15.12.2016 al Compartimentului Administrare și Inventarierea Patrimoniului prin care solicită înscrierea în inventarul domeniului privat a cinci terenuri;
- Expunerea de motive a Viceprimarului Municipiului Bacău înregistrată cu nr. 9863/ 19.12.2016;
- Raportul compartimentului de resort înregistrat cu nr. 9864/ 19.12.2016, favorabil;
- Rapoartele comisiilor de specialitate din cadrul Consiliului local al Municipiului Bacău, întocmite în vederea avizării proiectului de hotărâre: nr. 1699/28.12.2016 al Comisiei de specialitate nr.1, nr. 1733/28.12.2016 al Comisiei de specialitate nr.2, nr. 1590/28.12.2016 al Comisiei de specialitate nr.3, nr. 1622/28.12.2016 al Comisiei de specialitate nr. 4 și nr. 1662/28.12.2016 al Comisiei de specialitate nr. 5, favorabile;
- Prevederile art. 4 din Legea nr. 213/ 1998, privind bunurile proprietate publică, modificată și completată;
- Prevederile art. 47 (1), ale art. 48 (2), ale art. 61 (2), ale art. 115 (1) lit. „b” și ale art. 117 lit. „a” din Legea nr. 215/ 2001 privind administrația publică locală republicată, ulterior modificată și completată;
- Prevederile art. 34 (1) lit. „i” din Anexa nr. 1 la Ordonanța Guvernului nr. 35/ 2002 pentru aprobarea Regulamentului-cadru de organizare și funcționare a consiliilor locale, modificată și completată;
- Hotărârea Consiliului Local al Municipiului Bacău nr. 199/ 2003 prin care s-a însușit inventarul bunurilor care alcătuiesc domeniul privat al municipiului Bacău, completată;

În baza dispozițiilor art. 36 alin. (2) lit. “c” și art. 45(3) din Legea nr. 215/ 2001 a administrației publice locale, republicată, ulterior modificată și completată,

**HOTĂRĂȘTE:**

**ART.1.** – Se aprobă completarea inventarului centralizat al domeniului privat al municipiului Bacău însușit prin HCL nr. 199/ 2003 cu modificările și completările ulterioare, astfel:

1. teren în suprafață de 21,00 mp, situat în Bacău, str. Alunului, nr.2, ce face obiectul contractului de închiriere nr. 146051/ 7569/ 21.11.2016, delimitat conform planului de situație, Anexa nr. 1, parte integrantă a prezentei hotărâri;
2. teren în suprafață de 66,00 mp, situat în Bacău, str. I. S. Sturza, nr. 27, ce face obiectul contractului de închiriere nr. 146046/ 7568/ 17.11.2016, delimitat conform planului de situație, Anexa nr. 2, parte integrantă a prezentei hotărâri;
3. teren în suprafață de 20,00 mp, situat în Bacău, str. Frasinului, nr. 4, ce face obiectul contractului de închiriere nr. 146066/ 7573/ 29.11.2016, delimitat conform planului de situație, Anexa nr. 3, parte integrantă a prezentei hotărâri;
4. teren în suprafață de 5,32 mp, situat în Bacău, str. 9 Mai-Parcare Piața Centrală, ce face obiectul contractului de închiriere nr. 145474/ 7537/ 23.08.2016, delimitat conform planului de situație, Anexa nr. 4, parte integrantă a prezentei hotărâri;
5. teren în suprafață de 2,00 mp, situat în Bacău, str. Caisilor, nr. 10, delimitat conform planului de situație, Anexa nr. 5, parte integrantă a prezentei hotărâri;

**ART.2.** – Celelalte prevederi ale Hotărârii Consiliului Local al Municipiului Bacău nr. 199/ 2003 sunt și rămân în vigoare.

**ART.3.** – Primarul Municipiului Bacău prin Arhitectul Șef – Compartiment Administrarea și Inventarierea Patrimoniului și Direcția Economică va aduce la îndeplinire prevederile prezentei hotărâri.

**ART.4.** – Hotărârea va fi comunicată Arhitectului Șef, Compartimentului Administrarea și Inventarierea Patrimoniului și Direcției Economice.

**ART.5.** – Prin grija Secretarului Municipiului Bacău prezenta hotărâre se comunică în termen legal Instituției Prefectului – Județul Bacău pentru verificarea legalității

  
**PREȘEDINTE DE ȘEDINȚĂ**  
**ADRIAN GAVRILIU**

**CONTRASEMNEAZĂ**  
**SECRETARUL MUNICIPIULUI BACĂU**  
**NICOLAE-OVIDIU POPOVICI**



N.O.P., LD/RT/Ex.1/Ds1-A-2

ROMÂNIA  
JUDEȚUL BACĂU  
CONSILIUL LOCAL BACĂU

LA HCL 391 din 29.12.2016

PLAN DE AMPLASAMENT SI DELIMITARE A IMOBILULUI  
(Intravilan)  
Sc.1:500

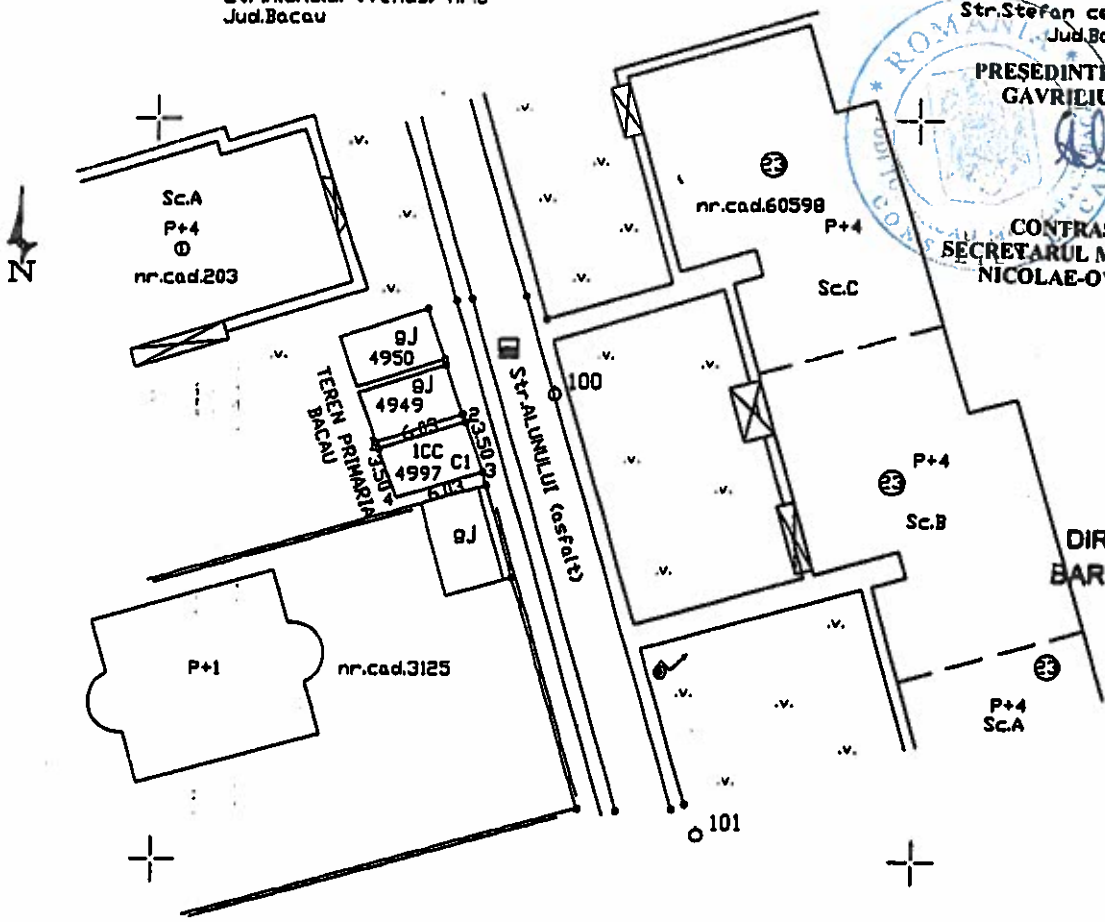
Mun.Bacau  
Str.Alunului (Venus) nr.3  
Jud.Bacau


PROPRIETAR  
Neagos Aurelia  
Str.Stefan cel Mare nr.23,sc.B,ap  
Jud.Bacau

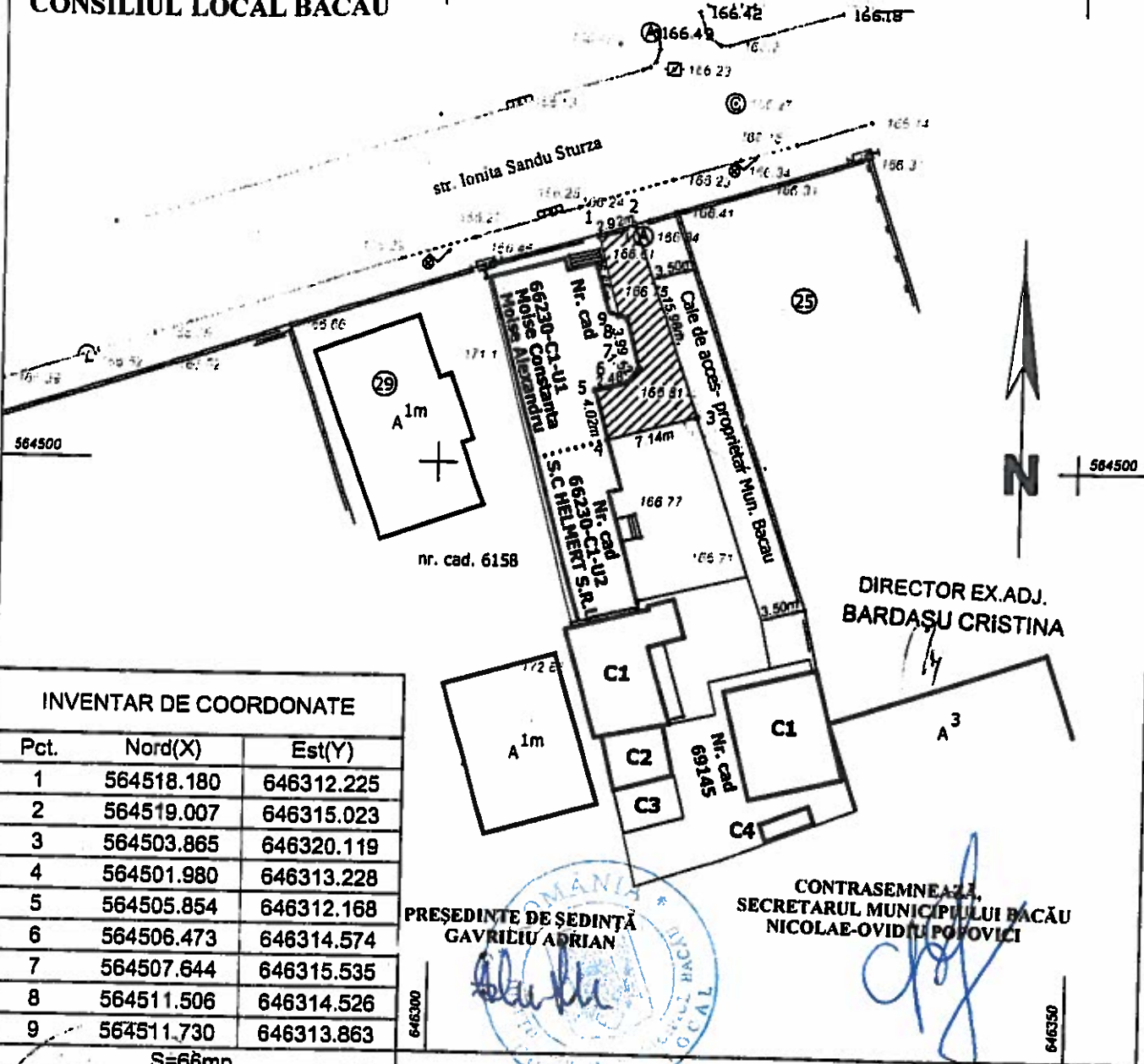
PREȘEDINTE DE ȘEDINȚĂ  
GAVRIȘIU ADRIAN

CONFRASEMNEAZĂ,  
SECRETARUL MUNICIPIULUI BACĂ  
NICOLAE-OVIDIU POPOVICI

DIRECTOR EX.ADJ.  
BARDAȘU CRISTINA



A.Date referitoare la teren			
Nr. parcela	Categorie de folosinta	Suprafata (mp)	Mentii
1	CC	21	GaraJ din casbeton
Total		21	
B.Date referitoare la constructii			
Cod constr.	Destinatia	Suprafata construita la sol (mp)	Mentii
CI	CA	21	Supraf.construita desfasurata=21 mp
Total		21	
Suprafata totala masurata a imobilului=21 mp			
Executant..... (nume,prenume)  Confirma executarea masurarilor la teren, corectitudinea intocmirii documentatiei cadastrale si corespondenta acestor cu realitatea din teren  Sennatura si stampila   Data: 10.01.2015		Inspector  Confirma introducerea imobilului in baza de date integrata si atribuirea numarului cadastral  Sennatura si parafa  Data.....  Stampila BCPI	



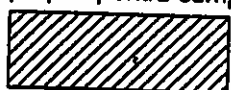
INVENTAR DE COORDONATE		
Pct.	Nord(X)	Est(Y)
1	564518.180	646312.225
2	564519.007	646315.023
3	564503.865	646320.119
4	564501.980	646313.228
5	564505.854	646312.168
6	564506.473	646314.574
7	564507.644	646315.535
8	564511.506	646314.526
9	564511.730	646313.863
S=66mp		


PREȘEDINTE DE SEDINȚĂ  
GAVRIȚIU ADRIAN

CONTRASEMNEAZĂ,  
SECRETARUL MUNICIPIULUI BACĂU  
NICOLAE-OVIDIU POPOVICI



Sistem de proiectie STEREO - 70  
Sistem de referinta altimetric M.NEAGRA

LEGENDA  
teren propus pentru cumparare  
  
suprafata propusa pentru cumparare S=66 mp.

	<b>SC TANAH PLAN SRL</b> SOCIETATE DE MĂSURĂTORI TERESTRE Mun. Bacău, Bd. Ionita Sandu Sturza, nr. 27, J4/300/20.03.2014; CUI 32950408 tel/fax: 0334.405.758, 0752243291 tanahplan@gmail.com	Denumire: Studii topografice .	Proiect nr: 15 / 2016
		Amplasament: Mun. Bacău, Bd. I. S. Sturza, nr 27, Jud. Bacău	Faza: S.T.
Beneficiar: MOISE CONSTANTA-ADRIANA MOISE ALEXANDRU		<b>PLAN DE SITUATIE</b>  Data: 06.2016	
Sef proiect	Ing. CEZAR C-TIN. MARIUS		
Procesat date	Ing. CEZAR C-TIN. MARIUS		
Desenat	Ing. CEZAR C-TIN. MARIUS		
Administrator	CIOLTAN CIPRIAN MARIAN	Scara 1 500	Format: A4
			Plansa nr: 1

**PLAN DE AMPLASAMENT SI DELIMITARE A IMOBILULUI**  
Scara 1:500

Nr. Cadastral	Suprafata masurata a imobilului (m.p.)	Adresa imobilului
	20	Mun. Bacau, str. Frasinului nr.4
Nr. Cartea Funciara nr.		Unitatea Administrativ Teritoriala (UAT)
		Mun. Bacau

PRESEDINTE DE SEDINTA  
GAVRILIU ADRIAN

*Gavriliu Adrian*

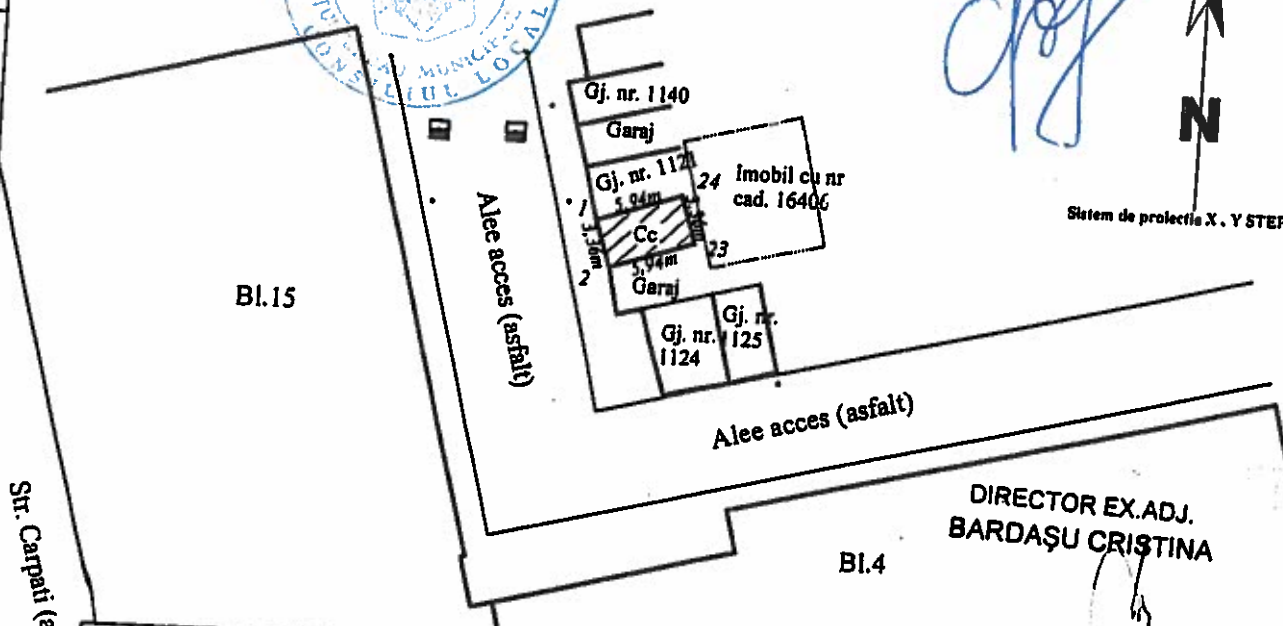


CONTRASEMNEAZĂ,  
SECRETARUL MUNICIPIULUI BACĂU  
NICOLAE-OVIDIU POPOVICI

*Nicolae-Ovidiu Popovici*



Sistem de proiectia X. Y STEREO 70



**A. Date referitoare la teren**

Nr. parcela	Categorie de folosinta	Suprafata (mp)	Mentuni
1	Cc	20	Teren nelmprejmuit, situat sub garaj.
<b>Total</b>		<b>20</b>	

**B. Date referitoare la constructii**

Cod constr.	Destinatia	Suprafata construita la sol (mp)	Mentuni
CI	CA	20	Garaj S+P construit in anul 1987, construit din caramida, acoperit cu tabla, cu beci la subsol. In suprafata construita desfasurata de 27 m.p.
<b>Total</b>		<b>20</b>	

Suprafata totala masurata = 20 m.p.  
Suprafata din act = m.p.

Executant,  
**SC GEO POINT EXPERT S.R.L.**  
CERTEFICAT P.S. Autoritatea CERTIFICAT  
DE Lucian DRAGOMIRESCU  
AUTORIZARE  
Nr. 0014  
**LUCIAN DRAGOMIRESCU**  
Semnatura si stampila  
Data : iunie 2016

Inspector

Confirm introducerea imobilului in baza de date integrata si atribuirea numarului cadastral

Semnatura si stampila  
Data .....

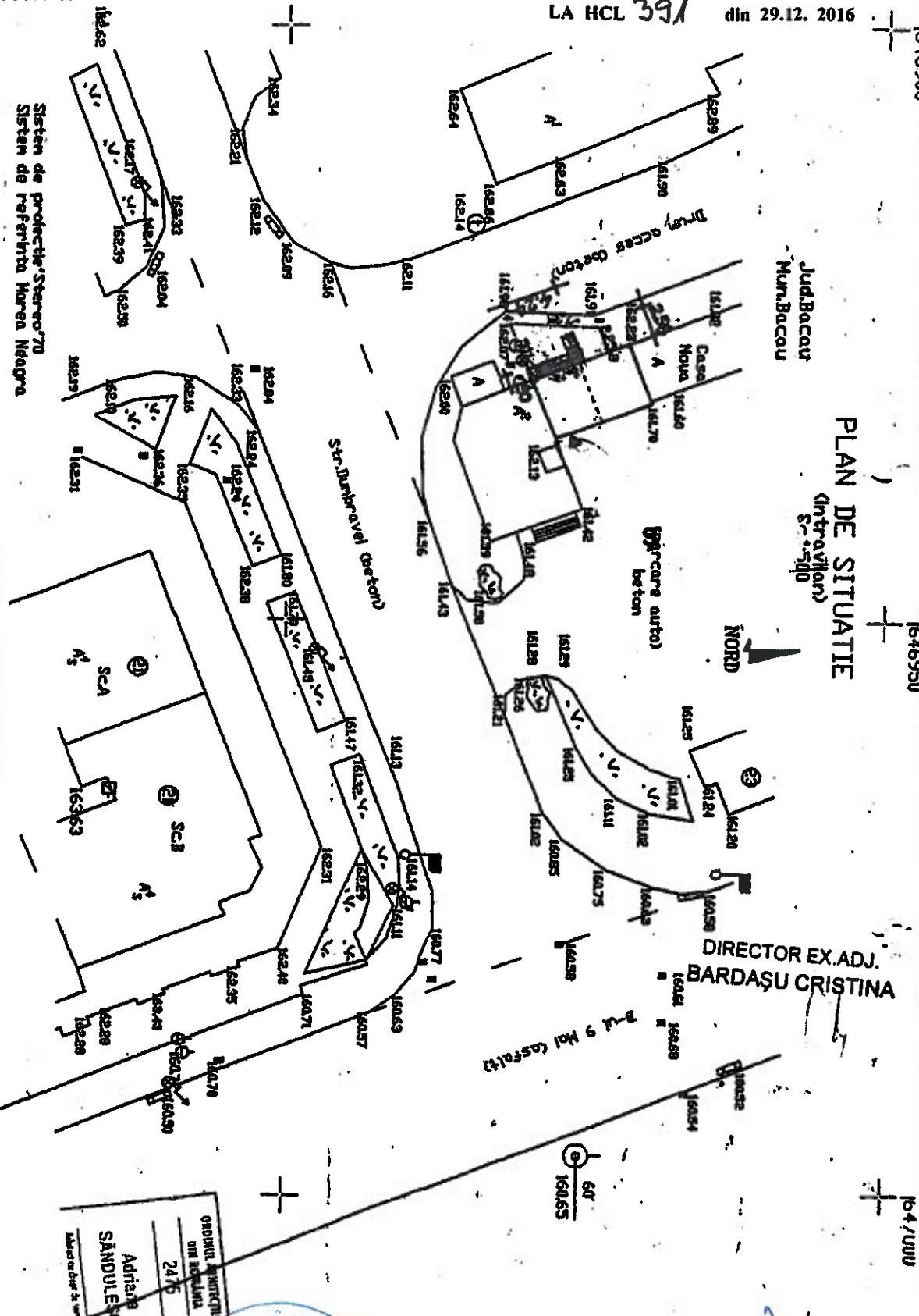
Stampila BCPI

LA HCL 39/1 din 29.12. 2016



CONSTRUIRE SCARA EXTERIOARA  
Suprafata scara: 53,32mp  
TEA

Sistem de protectie: Steneo 70  
Sistem de referinta: Murea Neagra



Jud. Bacău  
Mun. Bacău

PLAN DE SITUATIE  
(Intravilan)  
S-15/10

NORD

DIRECTOR EX. ADJ.  
BARDAȘU CRISTINA


Str. 9 Noi (asfalt)

PREȘEDINTE DE ȘEDINȚĂ  
GAVRILIU ADRIAN

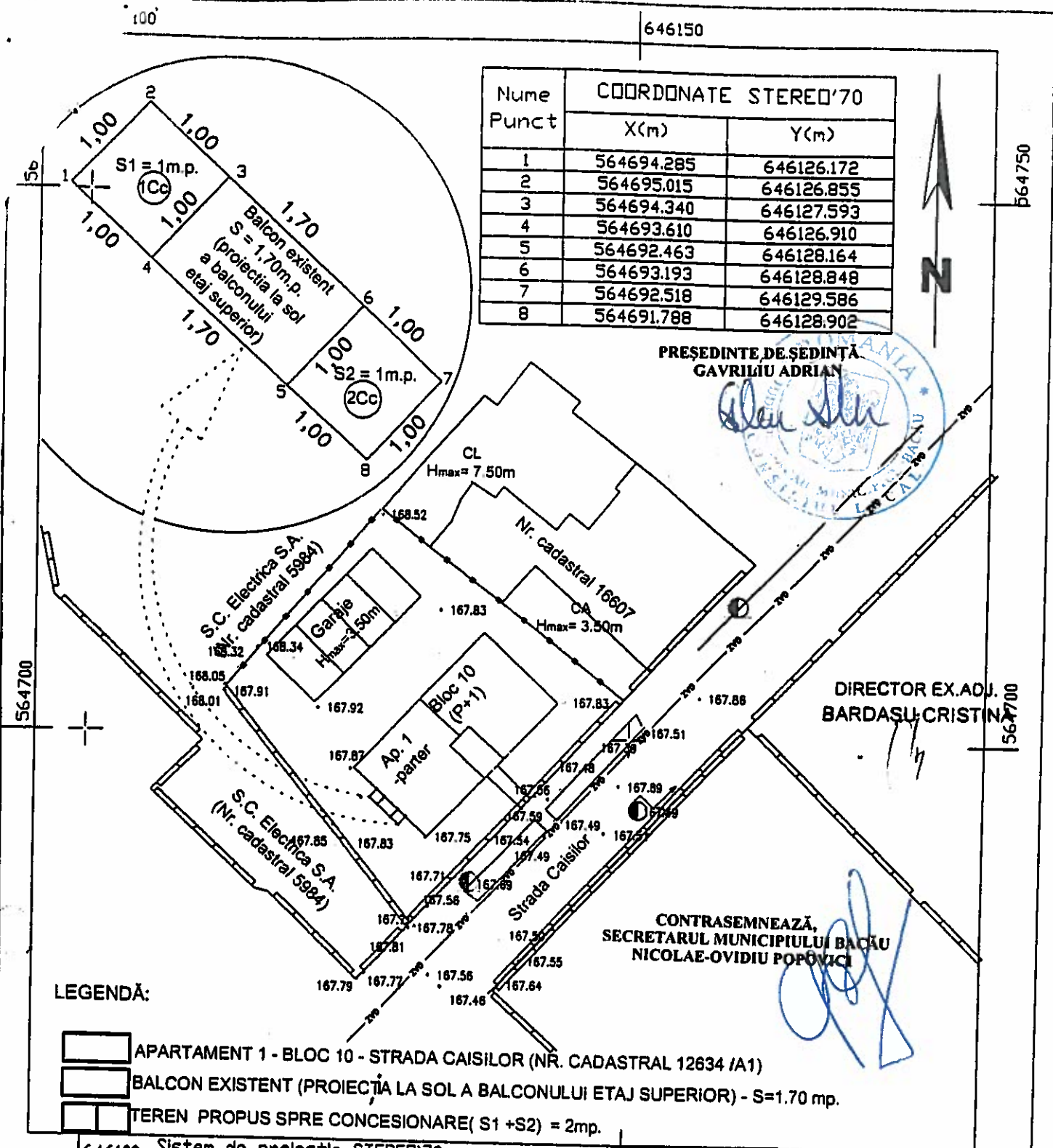
CONTRASEMNEAZĂ  
SECRETARUL MUNICIPIULUI BACĂU  
NICOLAE-OVIDIU POPOVIȚ

Este interzisă copierea sau multiplicarea prezentei documentații fără acordul scris al S.C. SAM IMPEX S.R.L.

Verificator	Nume	Semnatura	Certifica	Referat / Experienta nr. / data
Verificator / experti				
<b>IMPEX S.R.L.</b>				
SR EN ISO 9001 : 2008 SR EN ISO 14001 : 2005				
Proiectat	ARH. AA. SANDULESCU			
Proiectat	Th. pr. arh. L. NITOIU			
Proiect	ARH. A. SANDULESCU			
Scara	1:500			
DRAC				
<b>PLAN DE SITUATIE VAR 2</b>				
	Pt. nr. 17/2016			
	PL. A1			
	Data: 05.2016			



564950



PREȘEDINTE DE ȘEDINȚĂ  
GAVRILIU ADRIAN



DIRECTOR EX.ADJ.  
BARDASU CRISTIN

CONTRASEMNEAZĂ,  
SECRETARUL MUNICIPIULUI BACĂU  
NICOLAE-OVIDIU POPOVICI

646100 Sistem de proiectie STEREO'70  
Sistem de referinta altimetrica MAREA NEAGRA 646150

<b>MARTIN DANIEL</b> Autorizație cat. B, Seria RO- BC-F Nr. 0020	Denumire proiect: Concesiune teren -aferent balconului existent		Proiect nr. 129/2016
	Adresa:	Municipiul Bacău, strada Caisilor nr.10, scara A, parter, apartament1	
Semnătura:	Data:	Beneficiar: PASCU MIRCEA	FAZA:
	2016		CONCESIUNE
	Scara:	Titlul planșei: PLAN DE SITUAȚIE	PLANȘA:
	1:500		A1
Proiectat:	Martin Daniel		
Desenat:	Martin Daniel		