



România  
Judetul Bacău  
Consiliul Local al Municipiului Bacău

**HOTĂRÂRE**

**privind înscrierea în inventarul domeniului privat/public al Municipiului Bacău, a suprafețelor de teren reale găsite la masuratori, aferente „Parcului Trandafirilor” și „Parcului Nord” din Municipiul Bacău**

**CONSILIUL LOCAL AL MUNICIPIULUI BACĂU, ÎNTRUNIT ÎN ȘEDINȚĂ  
ORDINARĂ LA DATA DE 29.11.2013;**

Având în vedere :

- Referatul nr.78328/07.11.2013 al Serviciului Administrare și Inventarierea Patrimoniului, Fond Locativ și Indrumare Asociației de Proprietari din cadrul Primăriei Municipiului Bacău;
  - Expunerea de motive nr.8739/21.11.2013 a Primarului Municipiului Bacău;
  - Nota internă nr.8205/31.10.2013 înaintată de Arhitectul Șef al Municipiului Bacău ;
  - Raportul de specialitate nr.8740/21.11.2013 al compartimentelor de specialitate;
  - Rapoartele comisiilor de specialitate din cadrul Consiliului local al Municipiului Bacău, întocmite în vederea avizării proiectului de hotărâre: nr. 642/27.11.2013 al Comisiei de specialitate nr.1, nr. 643/27.11.2013 al Comisiei de specialitate nr. 2, nr. 644/27.11.2013 al Comisiei de specialitate nr. 3, nr. 645/27.11.2013 al Comisiei de specialitate nr. 4 și nr. 646/27.11.2013 al Comisiei de specialitate nr. 5, favorabile;
  - Prevederile art.4 din Legea nr.213/1998, privind bunurile proprietate publică, actualizată;
  - Prevederile art.47 și art.117 lit. „a” din Legea nr.215/2001 privind administrația publică locală republicată și actualizată;
  - Hotărârea Consiliului Local al Municipiului Bacău nr. 430/ 23.12.2009 privind modificarea și completarea H.C.L. nr. 199/ 2003 prin care s-a însușit inventarul bunurilor care alcătuiesc domeniul privat al municipiului Bacău, completată;
  - Hotărârea Consiliului Local al Municipiului Bacău nr.177/2012 Anexa - Secțiunea Parcuri, privind modificarea și completarea H.C.L. nr. 174/1999 prin care s-a însușit inventarul bunurilor care alcătuiesc domeniul public al municipiului Bacău, completată;
- În baza dispozițiilor art. 36 alin. (2) lit. “c” și art.45(3) din Legea nr.215/2001 a administrației publice locale republicată și actualizată,

**HOTĂRĂȘTE:**

**ART.1.** – Se aprobă completarea inventarului centralizat al domeniului privat al Municipiului Bacău, însușit prin HCL nr.199/2003 și actualizat prin HCL nr.430/2009, în sensul înscrierii în inventar a terenului aferent „Parcului Nord” situat în Municipiul Bacău, str. Hatman Berescu, delimitat conform Planului de Situație - Anexa nr.1 parte integrantă din prezenta hotărâre, astfel :

**Parcul Nord** - suprafata totala de 7329 mp din care :

- suprafata parcare + drumuri acces = 1307 mp
- suprafata spatii verzi = 2643 mp
- suprafata construita (foisoare + alte constructii) = 173 mp
- suprafata alei+trotuare = 3022 mp
- suprafata loc de joaca = 184 mp

**ART.2.** – Se aprobă modificarea si completarea inventarului domeniului public al Municipiului Bacau insusit prin HCL nr.174/1999 asa cum a fost modificat prin HCL nr.177/2012 la secțiunea „Parcuri”, în sensul că va fi înscrisa suprafeța reala aferenta „Parcului Trandafirilor” din Municipiul Bacau, delimitat conform Planului de Situatie - Anexa nr.2 parte integranta din prezenta hotarare, astfel

**Parcul Trandafirilor** – suprafata totala teren de 6366 mp din care:

- teren spatii verzi = 3977 mp
- teren alei + trotuare = 2101 mp
- teren aferent constructiilor(foisor + constructii) = 56mp
- teren aferent terasei = 105 mp
- teren aferent fantanei arteziene = 118 mp
- teren aferent postament statuie = 9 mp

**ART.3.** – Hotărârea va fi comunicată Serviciului Administrarea și Inventarierea Patrimoniului, Fond Locativ și Îndrumare Asociații de Proprietari și Direcției Economice.

**CONSILIERI:**

**COSMA ELENA**  
**TIMOFTE PAUL-VALERIAN**  
**BÎRZU ILIE**

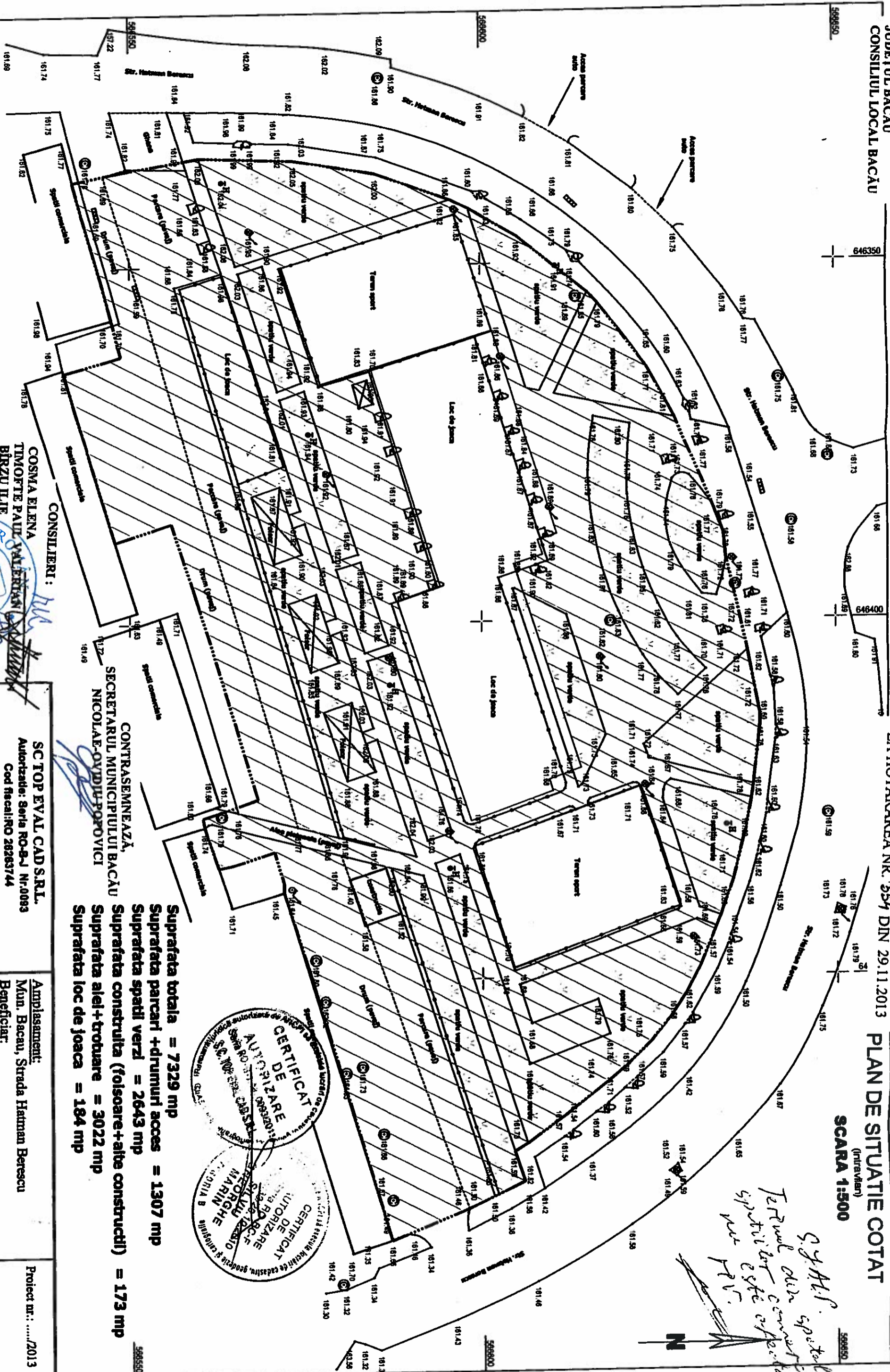


**CONTRASEMNEAZĂ,**  
**SECRETARUL MUNICIPIULUI BACĂU**  
**NICOLAE-OVIDIU POPOVICI**

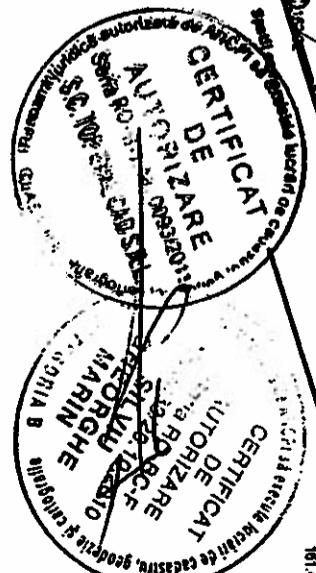
**NR. 354**

**DIN 29.11.2013**

**N.O.P., C.FI/ R.T./Ez.1/Ds.I-A-2**



*Handwritten notes:*  
 S. G. H. S. spatii verzi  
 Terenul din constructii de  
 spatii verzi este oprit  
 de  
 de P.P.T.



CONSILIERI:  
 COSMA ELENA  
 TIMOTTE PAUL VALERIAN  
 BRZU ILIE

SECRETARUL MUNICIPIULUI BACAU  
 NICOLAE OVIDIU POPOVICI

CONTRASEMNEAZĂ,  
 SECRETARUL MUNICIPIULUI BACAU  
 NICOLAE OVIDIU POPOVICI

SC TOP EVAL CAD S.R.L.  
 Autorizate: Seria RO-B-1 Nr.0093  
 Cod fiscal: RO 26263744  
 Sediul: Bacau, Str. Dr. Al. Săfran, nr.145, Jud. Bacau  
 Mobil: 0740877.107;  
 E-mail: topevalcad@gmail.com

Amplasament:  
 Mun. Bacau, Strada Hatman Berescu  
 Beneficiar:  
 Municipiul Bacau

Proiect nr.: .....2013  
 Feza:  
 Format: A3

|           |               |             |                  |              |
|-----------|---------------|-------------|------------------|--------------|
| Proiectat | Ing. Marin S. | Scara 1:500 | PLAN DE SITUATIE | Planşa nr. 1 |
|           |               | Data: 2013  |                  |              |

*Handwritten notes:*  
 1 set de planuri  
 INC BACAU GAVRIU  
 (Signature)



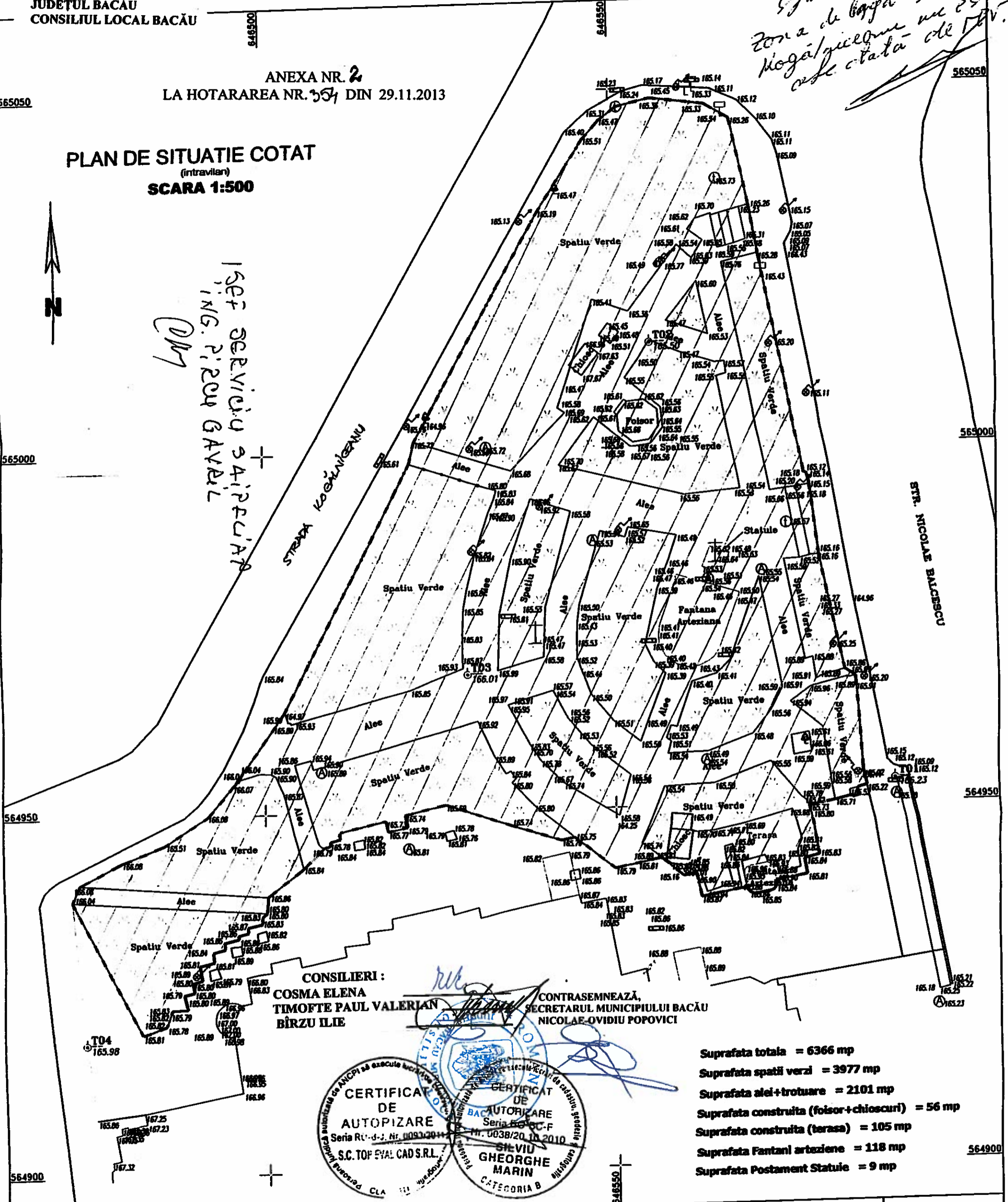
ANEXA NR. 2  
LA HOTARAREA NR. 357 DIN 29.11.2013

**PLAN DE SITUATIE COTAT**  
(intravilan)  
**SCARA 1:500**



*1567 SERVICIU SAIPCIU  
ING. PIROU GAVRIL  
DM7*

*zona de bagaj str.  
Pogănișului nr 29  
căde stată de 150m*



**CONSILIERI :**  
COSMA ELENA  
TIMOFTE PAUL VALERIAN  
BÎRZU ILIE

CONTRASEMNEAZĂ,  
SECRETARUL MUNICIPIULUI BACĂU  
NICOLAE OVIDIU POPOVICI



- Suprafata totala = 6366 mp
- Suprafata spatii verzi = 3977 mp
- Suprafata alei+trotuare = 2101 mp
- Suprafata construita (foisor+chioscuri) = 56 mp
- Suprafata construita (terasa) = 105 mp
- Suprafata Fantani arteziene = 118 mp
- Suprafata Postament Statuie = 9 mp

|   |               |   |                         |  |
|---|---------------|---|-------------------------|--|
| <b>SC TOP EVAL CAD S.R.L.</b><br>Autorizatie: Seria RO-B-J Nr.0093<br>Cod fiscal:RO 26283744<br>Sediul: Bacau, Str. Dr. Al. Safran, nr.145, Jud. Bacau<br>Mobil: 0740/677.107 ;<br>E-mail: topevalcad@gmail.com |               | <b>Amplasament:</b><br>Mun. Bacau, Parcul Trandafirilor<br><br><b>Beneficiar:</b><br>Municipiul Bacau |                         | Proiect nr.: ...../2013<br><br>Faza:<br>Format: A3 |
| Proiectat   | Ing. Marin S. | Scara 1:500   | <b>PLAN DE SITUATIE</b> | Plansa<br>nr. 1                                    |
|   |               | Data: 2013  |                         |  |