



România  
Judetul Bacău  
Consiliul Local al Municipiului Bacău

**HOTĂRÂRE**

**privind completarea inventarului centralizat al domeniului privat al municipiului Bacău însușit prin HCL nr. 199/ 2003 cu modificările și completările ulterioare**

**CONSILIUL LOCAL AL MUNICIPIULUI BACĂU ÎNTRUNIT ÎN ȘEDINȚĂ  
ORDINARĂ ÎN DATA DE 30.01.2015;**

Avand in vedere:

- Referatele nr. 78003/ 06.01.2015 și nr. 78002/ 05.01.2015 ale Compartimentului Administrare și Inventarierea Patrimoniului;
  - Expunerea de motive a Consilierului local cu atribuții delegate de Viceprimar al municipiului Bacău, Iulian Vasile Stoican înregistrată cu nr. 473/ 20.01.2015;
  - Raportul compartimentului de resort înregistrat cu nr. 474/ 20.01.2015;
  - Rapoartele comisiilor de specialitate din cadrul Consiliului local al Municipiului Bacău, întocmite în vederea avizării proiectului de hotărâre: nr.100/29.01.2015 al Comisiei de specialitate nr.1, nr. 101/29.01.2015 al Comisiei de specialitate nr.2, nr. 102/29.01.2015 al Comisiei de specialitate nr.3, nr. 103/29.01.2015 al Comisiei de specialitate nr.4 și nr.104/29.01.2015 al Comisiei de specialitate nr. 5, favorabile;
  - Prevederile art. 4 și ale art. 10 (2) din Legea nr. 213/ 1998, privind bunurile proprietate publică, actualizată;
  - Prevederile art. 47 și art. 117 lit. „a” din Legea nr. 215/ 2001 privind administrația publică locală republicată și actualizată;
  - Hotărârea Consiliului Local al Municipiului Bacău nr. 199/ 2003 prin care s-a însușit inventarul bunurilor care alcătuiesc domeniul privat al municipiului Bacău, completată;
- În baza dispozițiilor art. 36 alin. (2) lit. “c” și art.45(3) din Legea nr. 215/ 2001 a administrației publice locale republicată și actualizată,

**HOTĂRĂȘTE:**

**ART. 1.** – Se aprobă completarea inventarului centralizat al domeniului privat al municipiului Bacău însușit prin HCL nr. 199/ 2003 cu modificările și completările ulterioare, în sensul înscrierii unor bunuri, după cum urmează:

1. teren în suprafață de 13,125 mp, situat în Bacău, Calea Romanului, delimitat conform planului de situație – Anexa nr. 1, parte integrantă a prezentei hotărâri;
2. teren în suprafață de 13,125 mp, situat în Bacău, str. Digu Barnat delimitat conform planului de situație – Anexa nr. 2, parte integrantă a prezentei hotărâri ;
3. teren în suprafață de 6 mp, situat în Bacău, str. Cornișa Bistriței nr. 32/ C/ 2, delimitat conform planului de situație – Anexa nr. 3, parte integrantă a prezentei hotărâri;
4. teren în suprafață de 8,53 mp, situat în Bacău, str.Cornișa Bistriței nr. 23, delimitat conform planului de situație – Anexa nr. 4, parte integrantă a prezentei hotărâri;

5. teren în suprafață de 2,76 mp, situat în Bacău, str. Mioriței nr. 26/ A, delimitat conform planului de situație – Anexa nr. 5, parte integrantă a prezentei hotărâri;

**ART. 2.** – Se aprobă trecerea din domeniul public în domeniul privat al municipiului Bacău a terenului în suprafață de 13,125 mp situat în str. Alexei Tolstoi nr. 18, delimitat conform planului de situație – Anexa nr. 6, parte integrantă a prezentei hotărâri.

**ART. 3.** – Celelalte prevederi ale Hotărârii Consiliului Local al Municipiului Bacău nr. 199/ 2003 sunt și rămân în vigoare.

**ART. 4.** – Se aprobă modificarea Contractului de concesiune nr. 13248/ 16.04.2002 încheiat cu S.C. LUVIS SRL Bacău, în sensul diminuării suprafeței concesionate cu terenul în suprafață de 13,125 mp situat în Bacău, str. Tolstoi nr. 18 - teren aferent Cimitirului Nou « Sarata I ».


**ART. 5.** – Hotărârea va fi comunicată Arhitectului Șef, Compartimentului Administrarea și Inventarierea Patrimoniului, Direcției Economice și SC Luvis SRL Bacău.

PREȘEDINTE DE ȘEDINȚĂ  
POPA LAURENȚIU



CONTRASEMNEAZĂ,  
SECRETARUL MUNICIPIULUI BACĂU  
NICOLAE-OVIDIU POPOVICI

NR. 24  
DIN 30.01.2015  
N.O.P., I.D./R.T./Ex.1/Ds.I-A-2



CONTRASEMNEAZĂ,  
SECRETARUL MUNICIPIULUI BACĂU  
NICOLAE-OVIDIU POPOVICI


*opel*

Director Adjunct  
Bardasu Cristina  
*DM*

Nr. cadastral - -  
Sistem de proiectie STEREO - 70  
Sistem de referinta altimetric M.NEAGRA

*CR*

S.C. TOPO GEO TECHNICS S.R.L.  
CUI: 10050456  
J04/1172/1997  
Bacău, Cal. Republicii nr 200A



Fax: 0234 51 89 06  
Tel: 0234 41 40 72  
Mobile: 0745 54 78 93  
tel. mobil: 0745 54 78 93

Subșef. Ing. Sorin Ivan Ciomara

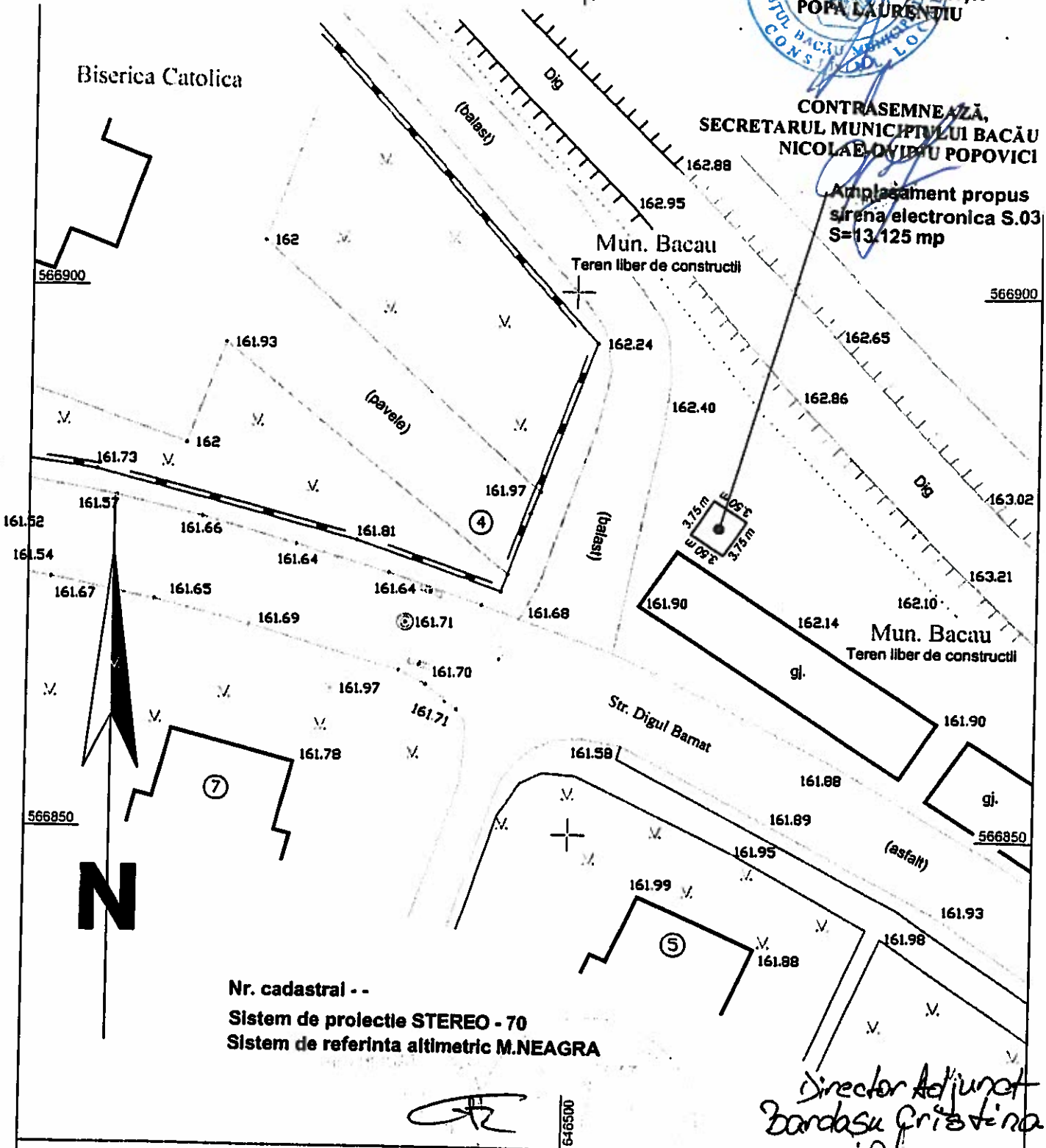
Denumire: STUDIU TOPOGRAFIC „ALARMAREA POPULATIEI MUNICIPIULUI BACAU – AMPLASARE SIRENE ELECTRONICE”			
Amplasament: Municipiul Bacău, Calea Romanului, nr.-, județul Bacău			
Beneficiar: MUNICIPIUL BACAU			
PLAN DE SITUATIE	Lucrarea nr. 115/2/2014	Scara 1:500	Format A4
Sirena electronica S.02	Faza S.T.	Data 12.05.2014	Planşa nr. 1



PREȘEDINTE DE ȘEDINȚĂ  
POPA LAURENȚIU

CONTRASEMNEAZĂ,  
SECRETARUL MUNICIPIULUI BACĂU  
NICOLAE DVIDIU POPOVICI

Amplasament propus  
sirena electronica S.03  
S=13,125 mp



Nr. cadastral - -  
Sistem de proiectie STEREO - 70  
Sistem de referinta altimetric M.NEAGRA

*Director Adjunct  
Bardasus Cristina*

S.C. TOPO GEO TECHNICS S.R.L.  
CUI: 10050456  
J04/1172/1997  
Bacau, Cal. Republicii nr 200A

Fax: 0234 51 89 06  
Tel: 0234 41 40 72  
Mobi: 0744 54 78 93  
qt: topogeo@yahoo.com

Denumire: **STUDIU TOPOGRAFIC „ALARMAREA POPULATIEI MUNICIPIULUI BACAU – AMPLASARE SIRENE ELECTRONICE”**

Amplasament: Municipiul Bacau, Str. Dighi Barnat, nr.-, judetul Bacau

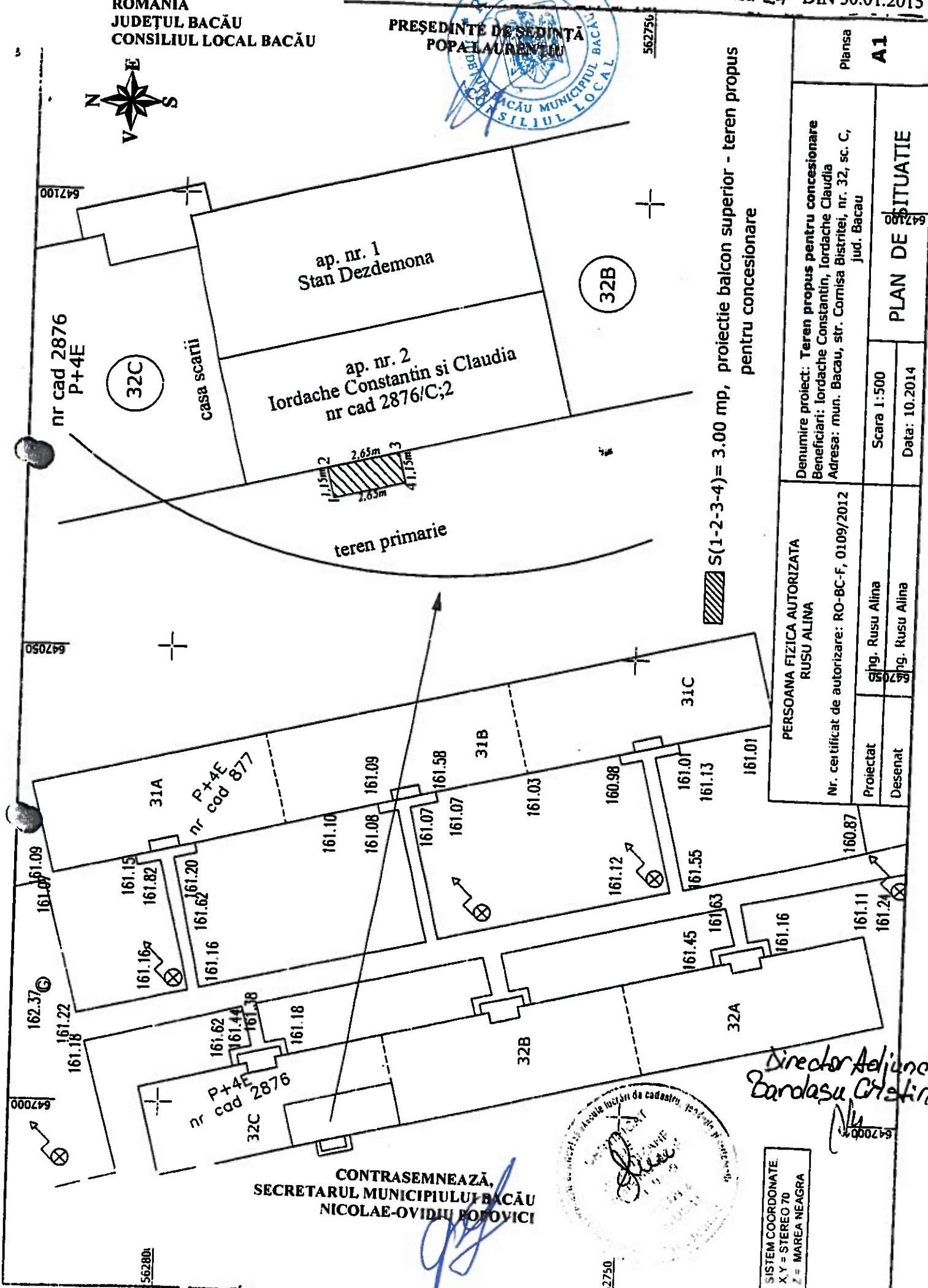
Beneficiar: **MUNICIPIUL BACAU**

<b>PLAN DE SITUATIE</b>		
<b>Sirena electronica S.03</b>		
Colectarea nr. 155/2/2014	Scara 1:500	Format A4
Faza S.T.	Data 17 Iul 2014	Proiectant



ROMÂNIA  
JUDEȚUL BACĂU  
CONSILIUL LOCAL BACĂU

PREȘEDINTE DE ȘEDINȚĂ  
POPALAURENTIU



Persoana fizica autorizata RUSU ALINA		Denumire proiect: Teran propus pentru concesionare Beneficiari: Iordache Constantin, Iordache Claudia Adresa: mun. Bacau, str. Comisa Bistritei, nr. 32, sc. C, jud. Bacau	
Proiectat	Ing. Rusu Alina	Scara	1:500
Desenat	Ing. Rusu Alina	Data	10.2014
<b>PLAN DE SITUAȚIE</b>			
Plansa <b>A1</b>			

CONTRASEMNEAZĂ,  
SECRETARUL MUNICIPIULUI BACĂU  
NICOLAE-OVIDIU POPOVICI

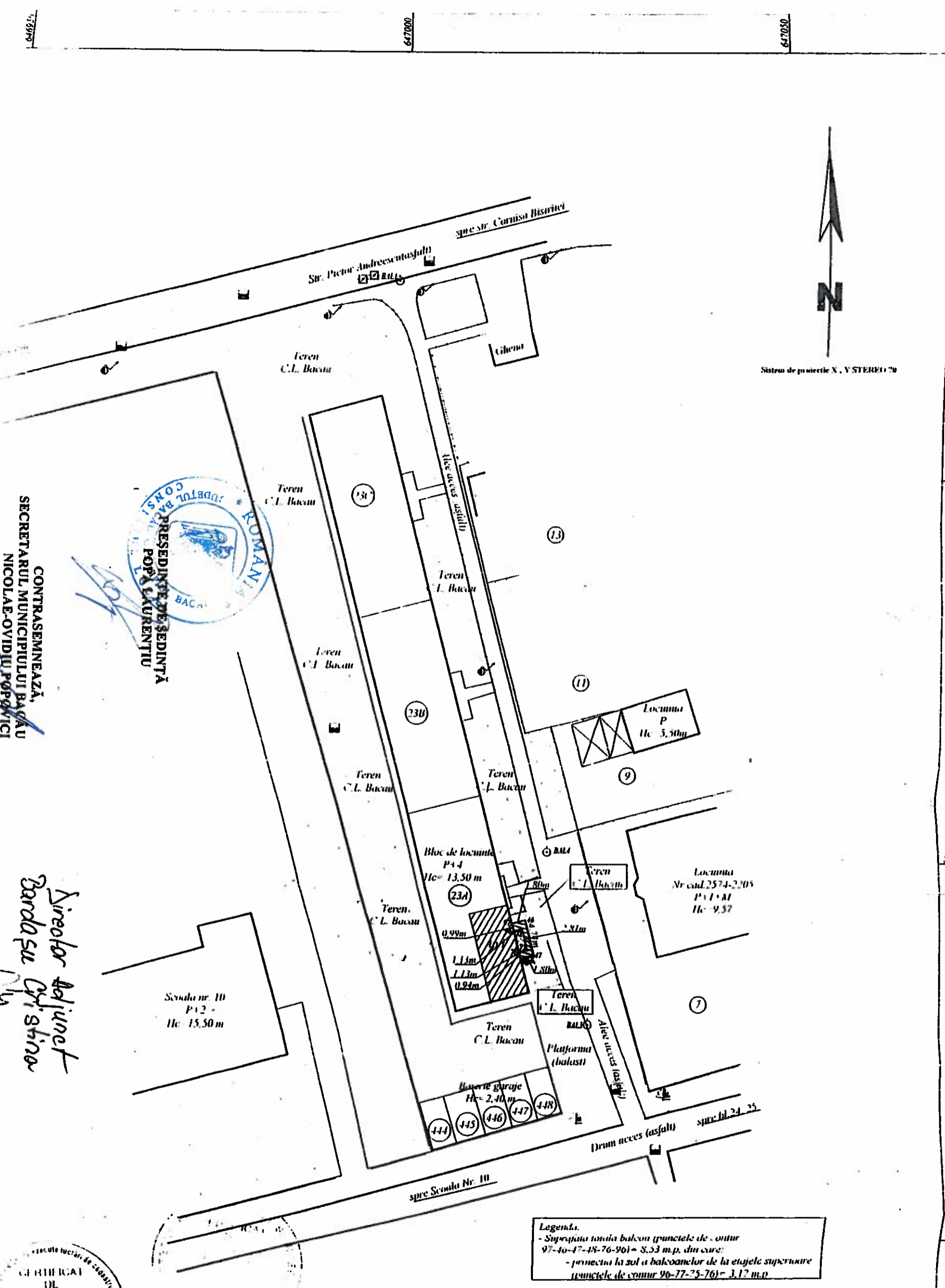
*[Handwritten signature]*



SISTEM COORDONATE  
X Y = STEREO 70  
Z = MAREA NEAGRA

Director Adjunct  
Barbășu Cristina

*[Handwritten signature]*



**Legenda:**  
 - Suprafata totala balcon (punctele de contur 97-46-47-48-76-96) = 8,33 m.p. din care:  
 - proiectata la sol a balconelor de la etajele superioare (punctele de contur 96-77-75-76) = 3,17 m.p.

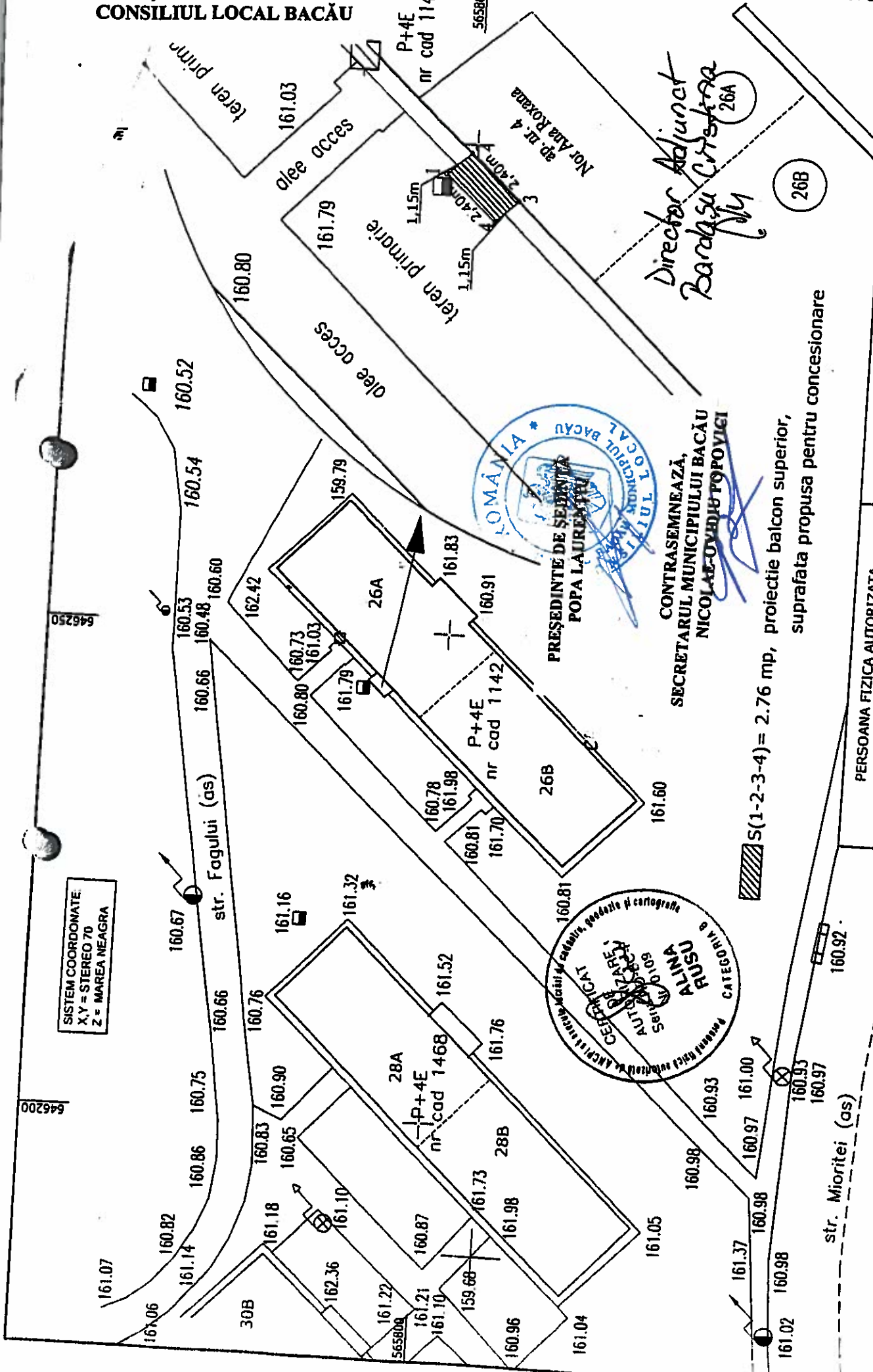
CONTRASEMNEAZĂ,  
SECRETARUL MUNICIPIULUI BACĂU  
NICOLAE OVIDIU POPĂVICI

PREȘEDINTELE ȘEDINȚĂ  
POPĂ LAURENȚIU

*Director Adjunct  
Bardasau Crisina*

ACTE DE LICENȚĂ DE CONSTRUCȚII  
 CERTIFICAT DE AUTORIZARE  
 Seria BO BC-F  
 Nr. 0014  
 LUCIAN DRĂGOMIRESCU


VERIFICATOR EXPERT	NUMAR	SEMNATURA	CEMINA	REFERAT de verificare RAPORT de experienta tehnica titlu nr. dat
<b>S.C. GEO POINT EXPERTS S.R.L.</b> Bacău, str. Alina Cornin, nr 1 s. D, ap 63, tel fax: 0234.524585, e-mail: geopoint700@geopoint.com, CUI: 16361336, J04 1193 2004				Beneficiar: Balaita Petru și Balaita Alina-Irina Implementat: Mun. Bacău, str. Cornușa Bistrița nr. 23, bl. 23, sc. A, ap. 1 Proiect nr. 238/2014
SPECIFICATIE	NUMAR	SEMNATURA	SCARA	Titlu proiect: Construcție balcon - asigurare în legătură
Proiectat	Mihaila IGNAȚ		1:500	Faza: Studiu topografic
Desenat	Mihaila IGNAȚ		DATA	Planșă nr. 1
Verificat	ing. Lucian DRĂGOMIRESCU		2014	



Director Adjunct  
Bardasu Cristiana  
26A



CONTRASEMNEAZĂ,  
SECRETARUL MUNICIPIULUI BACĂU  
NICOLAE OVIDIU TOPOYIGI



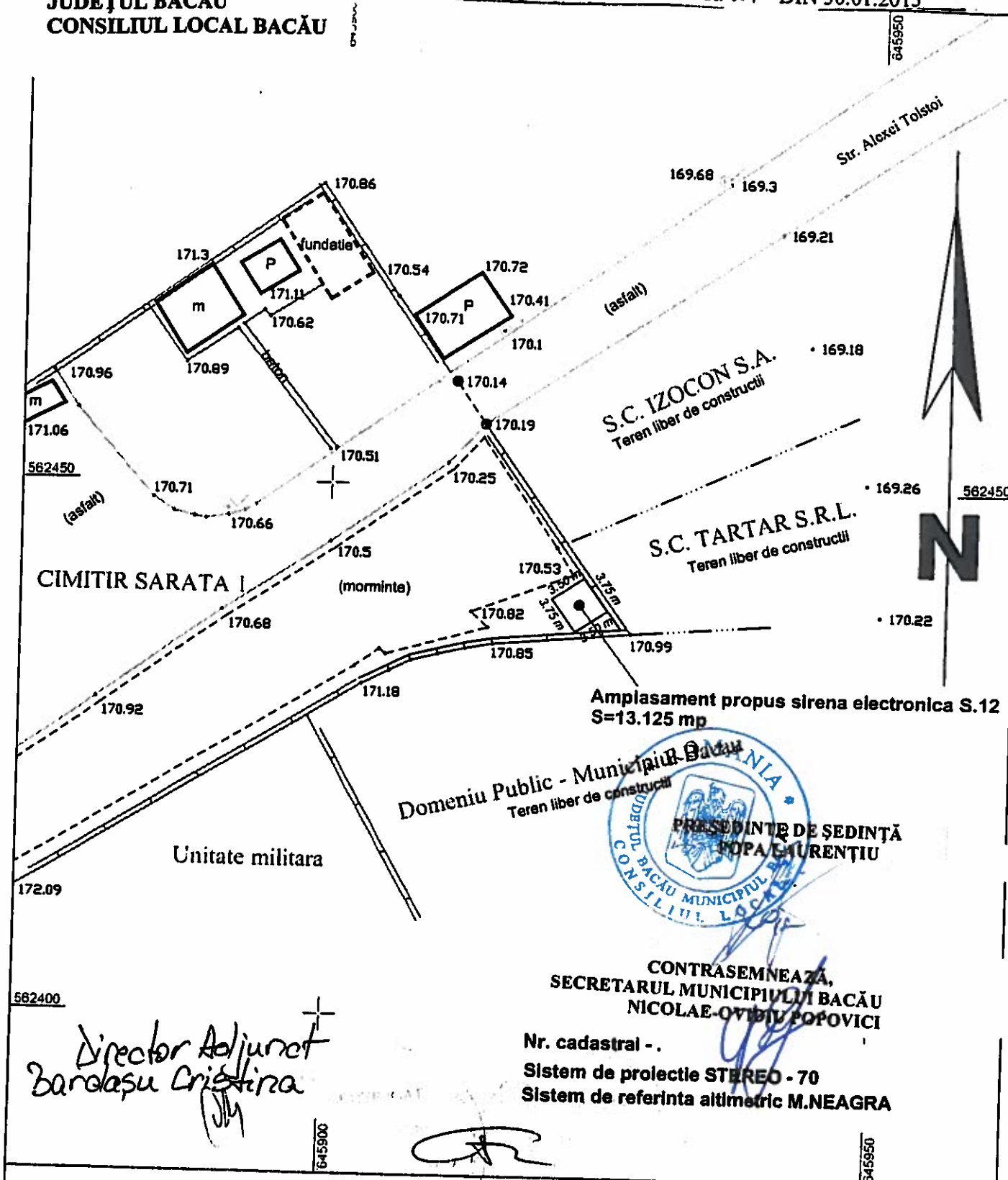
S(1-2-3-4) = 2.76 mp, proiectie balcon superior,  
suprafata propusa pentru concesionare

Denumire proiect: Teren propus pentru concesionare		Plansa 26/250
Beneficiar: Nor Ana Roxana Adresa: mun. Bacau, str. Mioritei, nr. 26, sc. A, jud. Bacau		
PERSONA FIZICA AUTORIZATA RUSU ALINA		Scara 1:500 Data: 11.2014
Nr. certificat de autorizare: RO-BC-F, 0109/2012		
Proiectat	Ing. Rusu Alina	PLAN DE SITUAȚIE
Desenat	Ing. Rusu Alina	

SISTEM COORDONATE  
X, Y = STEREO 70  
Z = MAREA NEAGRA

250





*Director Adjunct  
Bardașu Cristina*

Domeniu Public - Municipiul Bacău  
Teren liber de constructii

**CONSILIUL LOCAL BACĂU**  
ROMÂNIA  
PREȘEDINTE DE ȘEDINȚĂ  
POPA IURENȚIU

CONTRASEMNEAZĂ,  
SECRETARUL MUNICIPIULUI BACĂU  
NICOLAE-OVIDIU POPOVICI

Nr. cadastral - -  
Sistem de proiectie STEREO - 70  
Sistem de referinta altimetric M.NEAGRA

**S.C. TOPO GEO TECHNICS S.R.L.**  
CUI: 10050458  
J04/1172/1997  
Bacău, Cal. Republicii, nr.200A

Fax: 0234 51 89 06  
Tel: 0334 41 40 72  
Mobil: 0744 54 78 03  
igt\_topo@yahoo.com

Rubricat: Ing. Sorin Ioan Corol

**Denumire:** STUDIU TOPOGRAFIC „ALARMAREA POPULATIEI MUNICIPIULUI BACAU – AMPLASARE SIRENE ELECTRONICE”

**Amplasament:** Municipiul Bacău, Str. Alexei Tolstoi, nr. 18, județul Bacău  
**Beneficiar:** MUNICIPIUL BACAU

<b>PLAN DE SITUATIE</b> Sirena electronica S.12	Lucrarea nr. 155/12/2014	Scara 1:500	Format A4
	Page 5/1	Data 12.05.2014	Planşa nr. 1