



România  
Judetul Bacău  
Consiliul Local al Municipiului Bacău

**HOTĂRÂRE**

**privind aprobarea trecerii locuințelor pentru tineri, din proprietatea publică a municipiului Bacău în proprietatea publică a statului și pentru reglementarea juridică a terenurilor aferente**

**CONSILIUL LOCAL AL MUNICIPIULUI BACAU, ÎNTRUNIT ÎN ȘEDINȚĂ ORDINARĂ  
LA DATA DE 27.06.2013;**

Având în vedere :

- Adresa 352/06.05.2009, respectiv 7480/06.05.2009 primită de la Secretariatul General al Guvernului și Nota nr.20/7480/D.N.A./29.04.2009 primită de la Guvernul României – Ministerul Dezvoltării Regionale și a Locuințelor (actualmente M.D.R.A.P.),
  - Adresa ANL nr.8559/05.06.2013, înregistrată la Primaria Bacău sub nr.65401/10.06.2013;
  - Referatul nr.784741/12.06.2013 al Serviciului Administrare și Inventarierea Patrimoniului fond locativ și îndrumare asociații de locatari;
  - Expunerea de motive a Primarului Municipiului Bacău;
  - Raportul compartimentului de resort din cadrul aparatului de specialitate al primarului, favorabil;
  - Rapoartele comisiilor de specialitate din cadrul Consiliului local al Municipiului Bacău, întocmite în vederea avizării proiectului de hotărâre: nr.69/26.06.2013 al Comisiei de specialitate nr. 1 , nr. 70/26.06.2013 al Comisiei de specialitate nr. 2, nr. 71/26.06.2013 al Comisiei de specialitate nr. 3, nr. 72/26.06.2013 al Comisiei de specialitate nr. 4 și nr. 73/26.06.2013 al Comisiei de specialitate nr. 5, favorabile;
  - Prevederile Legii nr.152/1998 privind înființarea Agenției Naționale pentru Locuințe, republicată cu modificările și completările ulterioare;
  - Prevederile HCL nr. 177/2012 privind Inventarul bunurilor care aparțin domeniului public al Municipiului Bacău;
  - Prevederile art.9(2) și a art.10(2) din Legea nr.213/1998 privind bunurile proprietate publică;
  - Prevederile art. 6<sup>3</sup> (1) din Legea nr. 152/1998 privind înființarea Agenției Naționale pentru Locuințe,
  - Prevederile art. II alin. (1) din Legea nr. 89/2008 privind modificarea și completarea Legii nr. 152/1998 privind înființarea Agenției Naționale pentru Locuințe;
- In temeiul prevederilor art.36 (2) lit.,c” și art.115(1) lit.,,b” și art.45 (3) din Legea nr.215/2001, a administrației publice locale, republicată și actualizată,

**HOTĂRĂȘTE :**

**Art.1.** – Construcțiile de locuințe aferente imobilelor identificate conform Anexei nr.1 la prezenta hotărâre, trec din proprietatea publică a municipiului Bacău, în proprietatea publică a statului, în vederea trecerii acestora în proprietatea privată a statului conform prevederilor Legii nr.213/1998 privind bunurile proprietate publică.

**Art.2.** – Construcțiile de locuințe prevăzute la art.1 din prezenta hotărâre, după trecerea lor în proprietatea privată a statului, rămân în administrarea Consiliului Local al Municipiului Bacău, în vederea vânzării locuințelor/apartamentelor către cei în drept la cererea acestora, în condițiile legii.

**Art.3.** - Locuințele/apartamentele prevăzute la art.2 pentru care nu sunt înregistrate solicitări de cumpărare în condițiile legii, din partea titularilor contractelor de închiriere, sau cele vacante se administrează în continuare ca locuințe pentru tineri, destinate închirierii.

**Art.4.** - Terenurile aferente construcțiilor de locuințe prevăzute la art.1, identificate conform Anexei nr.2 la prezenta hotărâre, trec din proprietatea publică a municipiului Bacău, în proprietatea privată a municipiului Bacău.

**Art.5.** - Hotărârea va fi dusă la îndeplinire de Serviciul Administrare și Inventarierea Patrimoniului fond locativ și îndrumare asociații de locatari și va fi comunicată Direcției Economice, Direcției Juridice și Administrației Locale, Ministerului Dezvoltării Regionale și Administrației Publice, Agenției Naționale pentru Locuințe – Direcției Locuințe pentru Tineri.

**PREȘEDINTE DE ȘEDINȚĂ  
COSTEL BUJOR**

**CONTRASEMNEAZĂ,  
SECRETARUL MUNICIPIULUI BACĂU  
NICOLAE-OVIDIU POPOVICI**

**NR. 212  
DIN 27.06.2013  
N.O.P., C.FI/ R.T/Ex.1/Ds.I-A-2**



DATELE DE IDENTIFICARE

A construcțiilor de locuințe care se transmit din proprietatea publică a municipiului Bacău în proprietatea publică a statului și rămân în administrarea Consiliului Local al municipiului Bacău

Nr. Crt.	Denumirea construcției, adresa imobilului	Persoana juridică de la care se transmite construcția	Persoana juridică la care se transmite construcția	Caracteristicile tehnice ale construcțiilor/imobilului
	Bloc de locuințe ANL Str.Făgăraș (fostă Bucegi) nr.4, (bl.3, sc.A) Nr.cadastral 65020 C.F. nr.65020	Municipiul Bacău	Statul român	Aria constr.=370,5mp Aria desfășurată construită=1482mp Număr de apartamente : 25 Din care: cu 1 cameră =10 cu 2 camere =15 valoare de inventar= 3.212,777 mii lei Regim înălțime P+3E+M An P.I.F. = 2007
	Bloc de locuințe ANL Str.Făgăraș (fostă Bucegi) ) nr.4, (bl.4, sc.B) Nr.cadastral 65020 C.F. nr.65020	Municipiul Bacău	Statul român	Aria constr.=370,5mp Aria desfășurată construită=1482mp Număr de apartamente : 20 Din care: cu 1 cameră =8 cu 2 camere =12 valoare de inventar= 2.643,656 mii lei Regim înălțime P+3E An P.I.F. = 2007
	Bloc de locuințe ANL Str.Făgăraș (fostă Bucegi) nr.6,( bl.5, sc.A) Nr.cadastral 65021 C.F. nr.65021	Municipiul Bacău	Statul român	Aria constr.=369mp Aria desfășurată construită=1476mp Număr de apartamente : 25 Din care: cu 1 cameră =10 cu 2 camere =15 valoare de inventar= 3.212,777mii lei Regim înălțime P+3E+M An P.I.F. = 2007
	Bloc de locuințe ANL Str.Făgăraș (fostă Bucegi) ) nr.6,( bl.6, sc.B) Nr.cadastral 65021 C.F. nr. 65021	Municipiul Bacău	Statul român	Aria constr.=369mp Aria desfășurată construită=1476mp Număr de apartamente : 20 Din care: cu 1 cameră =8 cu 2 camere =12 valoare de inventar= 2.643,656mii lei Regim înălțime P+3E An P.I.F. = 2007

	Bloc de locuințe ANL Str.Făgăraș (fostă Bucegi) ) nr.8,( bl.7, sc.A) Nr.cadastral 65022 C.F. nr.65022	Municipiul Bacău	Statul român	Aria constr.=369,5 mp Aria desfășurată construită= 1482mp Număr de apartamente : 25 Din care: cu 1 cameră =10 cu 2 camere =15 valoare de inventar= 3.212,777 mii lei Regim înălțime P+3E+M An P.I.F. = 2007
	Bloc de locuințe ANL Str.Făgăraș (fostă Bucegi) ) nr.8, , (bl.8, sc.B) Nr.cadastral 65022 C.F. nr.65022	Municipiul Bacău	Statul român	Aria constr.=369,5,72mp Aria desfășurată construită=1482mp Număr de apartamente : 20 Din care: cu 1 cameră =8 cu 2 camere =12 valoare de inventar= 2.643,656 mii lei Regim înălțime P+3E An P.I.F. = 2007
	Bloc de locuințe ANL Str. Depoului nr.80, (bl.2, sc.B) Nr.cadastral 64992 C.F. nr.64992	Municipiul Bacău	Statul român	Aria constr.=369mp Aria desfășurată construită=1476mp Număr de apartamente : 20 Din care: cu 1 cameră =8 cu 2 camere =12 valoare de inventar= 2.643,656 mii lei Regim înălțime P+2E+M An P.I.F. = 2008
	Bloc de locuințe ANL Str. Depoului nr.80, (bl.3 sc.A) Nr.cadastral 64992 C.F. nr.64992	Municipiul Bacău	Statul român	Aria constr.=369mp Aria desfășurată construită=1476mp Număr de apartamente : 20 Din care: cu 1 cameră =8 cu 2 camere =12 valoare de inventar= 2.643,656 mii lei Regim înălțime P+2E+M An P.I.F. = 2008
	Bloc de locuințe ANL Str. Depoului nr.82, (bl.4 sc.A) Nr.cadastral 64993 C.F. nr.64993	Municipiul Bacău	Statul român	Aria constr.=367mp Aria desfășurată construită=1468mp Număr de apartamente : 20 Din care: cu 1 cameră =8 cu 2 camere =12 valoare de inventar= 2.643,656 mii lei Regim înălțime P+2E+M An P.I.F. = 2008
	Bloc de locuințe ANL Str. Depoului nr.82, (bl.5 sc.B) Nr.cadastral 64993	Municipiul Bacău	Statul român	Aria constr.=367mp Aria desfășurată construită=1468mp Număr de apartamente : 20

	C.F. nr.64993			Din care: cu 1 cameră =8 cu 2 camere =12 valoare de inventar= 2.643,656 mii lei Regim înălțime P+2E+M An P.I.F. = 2008
	Bloc de locuințe ANL Str. Depoului nr.84, (bl.6 sc.B) Nr.cadastral 64994 C.F. nr.64994	Municipiul Bacău	Statul român	Aria constr.=365,5mp Aria desfășurată construită=1467mp Număr de apartamente : 20 Din care: cu 1 cameră =8 cu 2 camere =12 valoare de inventar= 2.643,656 mii lei Regim înălțime P+2E+M An P.I.F. = 2008
	Bloc de locuințe ANL Str. Depoului nr.84, (bl.7 sc.A) Nr.cadastral 64994 C.F. nr.64994	Municipiul Bacău	Statul român	Aria constr.=365,5mp Aria desfășurată construită=1467mp Număr de apartamente : 20 Din care: cu 1 cameră =8 cu 2 camere =12 valoare de inventar= 2.643,656 mii lei Regim înălțime P+2E+M An P.I.F. = 2008
	Bloc de locuințe ANL Str. Depoului nr.86, (bl.8 sc.B) Nr.cadastral 64995 C.F. nr.64995	Municipiul Bacău	Statul român	Aria constr.=366mp Aria desfășurată construită=1464mp Număr de apartamente : 20 Din care: cu 1 cameră =8 cu 2 camere =12 valoare de inventar= 2.643,656 mii lei Regim înălțime P+2E+M An P.I.F. = 2008
	Bloc de locuințe ANL Str. Depoului nr.86, (bl.9 sc.A) Nr.cadastral 64995 C.F. nr.64995	Municipiul Bacău	Statul român	Aria constr.=366mp Aria desfășurată construită=1464mp Număr de apartamente : 20 Din care: cu 1 cameră =8 cu 2 camere =12 valoare de inventar= 2.643,656 mii lei Regim înălțime P+2E+M An P.I.F. = 2008
	Bloc de locuințe ANL , Str.Letea nr.46A, bl.1, sc.A, Nr.cadastral 16213 C.F. nr.44733	Municipiul Bacău	Statul român	Aria constr.la sol = 367mp Aria desfășurată construită=1468mp Număr de apartamente :20 Din care: cu 1 cameră =8 cu 2 camere =12 valoare de inventar= 2.346,288 mii lei ,

				Regim înălțime P+2E+M An P.I.F. = 2006
	Bloc de locuințe ANL Str.Letea nr.46A, bl.2, sc. B Nr.cadastral 16213 C.F.nr.44733	Municipiul Bacău	Statul român	Aria constr.=357mp Aria desfășurată construită=1428mp Număr de apartamente :20 Din care: cu 1 cameră =8 cu 2 camere =12 valoare de inventar= 2.282,357 mii lei Regim înălțime P+2E+M An P.I.F. = 2006
	Bloc de locuințe ANL Str.Letea nr.50 bis, bl.3, sc.A Nr.cadastral 16212 C.F. nr.44732	Municipiul Bacău	Statul român	Aria constr.=368mp Aria desfășurată construită=1472mp Număr de apartamente : 20 Din care: cu 1 cameră =8 cu 2 camere =12 valoare de inventar= 2.352,681 mii lei Regim înălțime P+2E+M An P.I.F. = 2007
	Bloc de locuințe ANL Str.Letea nr.50 bis, bl.4, sc.B, Nr.cadastral 16212 C.F.nr.44732	Municipiul Bacău	Statul român	Aria constr.=366mp Aria desfășurată construită=1464mp Număr de apartamente :20 Din care: cu 1 cameră =8 cu 2 camere =12 valoare de inventar= 2.339,895 mii lei Regim înălțime P+2E+M An P.I.F. = 2007

PREȘEDINTE DE ȘEDINȚĂ  
COSTEL BUJOR



CONTRASEMNEAZĂ,  
SECRETARUL MUNICIPIULUI BACĂU  
NICOLAE-OVIDIU POPOVICI

Serviciul Administrare si Inventarierea Patrimoniului  
Ing. Pircu Gavril

DATELE DE IDENTIFICARE

A terenurilor care se transmit din proprietatea publică a municipiului Bacău  
în proprietatea privată municipiului Bacău

Nr. Crt.	Adresa terenului	Nr. cadastral/ Carte Funciară	Caracteristicile tehnice ale terenului
1.	Teren, str. Făgăraș nr.4	Nr.cadastral 65020 C.F. 65020	Suprafața = 741mp, conform planului de amplasament și delimitare, Anexa 2.1
2.	Teren, str. Făgăraș nr.6	Nr.cadastral 65021 C.F. 65021	Suprafața = 738mp, Conform planului de amplasament și delimitare, Anexa 2.2
3.	Teren, str. Făgăraș nr.8	Nr.cadastral 65022 C.F. 65022	Suprafața = 739mp, Conform planului de amplasament și delimitare, Anexa 2.3
4.	Teren, str. Depoului nr.80	Nr.cadastral 64992 C.F.64992	Suprafața =738 mp, conform planului de amplasament și delimitare, Anexa 2.4
5.	Teren, str. Depoului nr.82	Nr.cadastral 64993 C.F. nr. 64993	Suprafața = mp,734 conform planului de amplasament și delimitare, Anexa 2.4
6	Teren, str. Depoului nr.84	Nr.cadastral 64994 C.F. nr. 64994	Suprafața = 731mp, conform planului de amplasament și delimitare, Anexa 2.4
7	Teren, str. Depoului nr.86	Nr.cadastral 64995 C.F. nr. 64995	Suprafața = 732mp, conform planului de amplasament și delimitare, Anexa 2.4
8	Teren, str. Letea nr.46	Nr.cadastral 16213 C.F. nr.44733	Suprafața = 848mp, conform planului de amplasament și delimitare, Anexa 2.5
9	Teren Str.Letea nr.50 bis	Nr.cadastral 16212 C.F. nr.44732	Suprafața = 6431mp, conform planului de amplasament și delimitare, Anexa 2.6

PREȘEDINTE DE ȘEDINȚĂ  
COSTEL BUJOR



CONTRASEMNEAZĂ,  
SECRETARUL MUNICIPIULUI BACĂU  
NICOLAE-OVIDIU POPOVICI

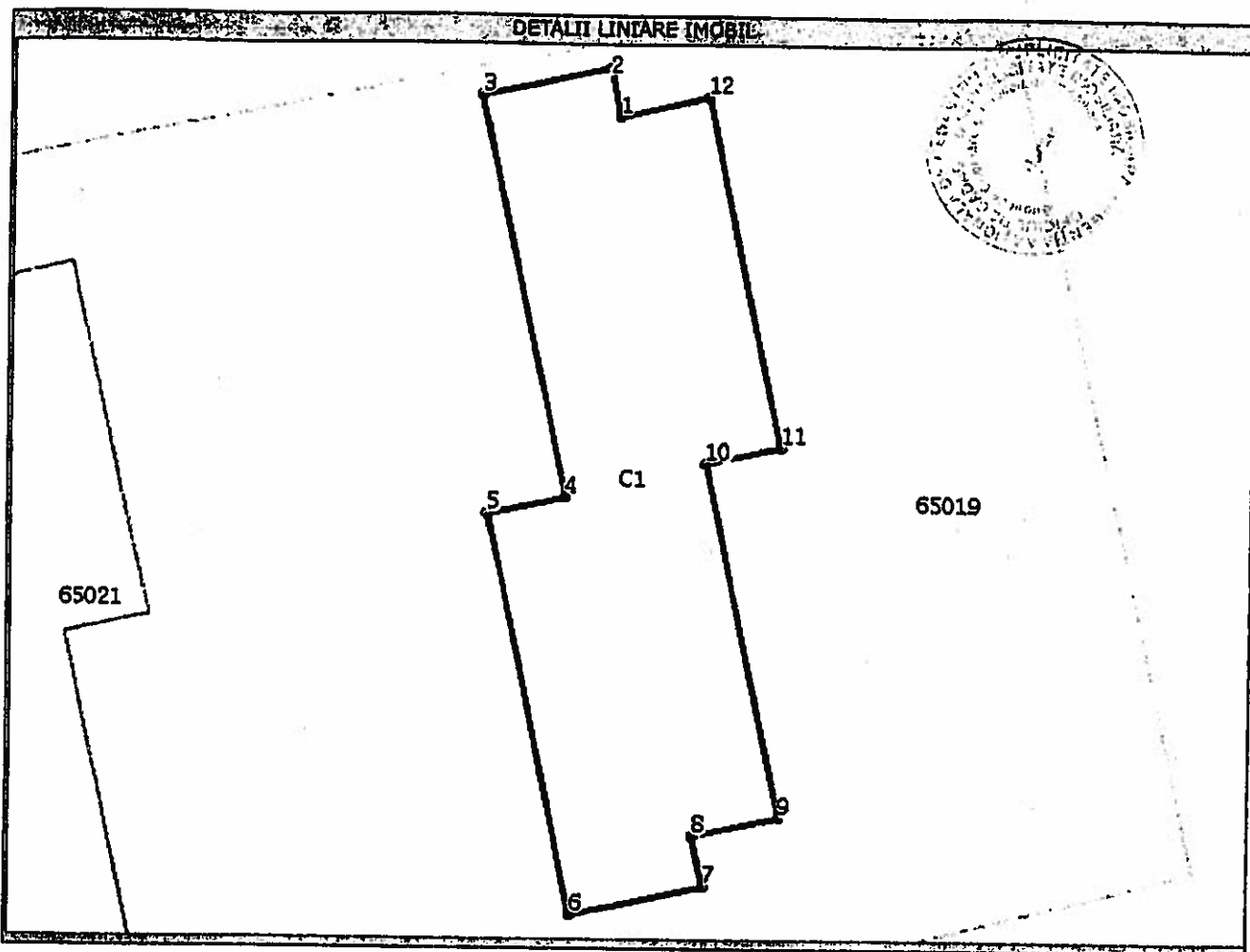
Serviciul Administrare și Inventarierea Patrimoniului  
Ing. Pircu Gavril

**TEREN intravilan**

Adresa: Bacau, Strada Fagaras, nr. 4

Nr. cadastral	Suprafata masurata (mp) *	Observatii / Referinte
65020	741	CONSTRUCTIILE: C1 IN CF 65020-C1

\* Suprafata este determinata in planul de proiectie Stereo 70.



**Date referitoare la teren**

Nr. crt	Categoria de folosinta	Intra vilan	Suprafata (mp)	Nr. tarla	Nr. parcela	Nr. Topografic	Observatii / Referinte
1	curti constructii	DA	Din acte:-; Masurata:741	-	-	-	-

**Lungime Segmente**

1) Valorile lungimilor segmentelor sunt obtinute din proiectie in plan.

Punct Inceput	Punct sfarsit	Lungime segment (m)
1	2	3
2	3	9
3	4	27
4	5	5
5	6	27
6	7	9
7	8	3
8	9	6
9	10	24

PREȘEDINTE DE ȘEDINȚĂ  
COSTEL BUJOR

ROMÂNIA  
JUDEȚUL BACĂU  
CONSILIUL LOCAL BACĂU  
CONTRASEMNEAZĂ  
SECRETARUL MUNICIPIULUI BACĂU  
NICOLAE-OVIDIU POPOVICI

Sen. Adm și Inv. Adm.  
ing. Arca Corcil

*[Handwritten signature]*

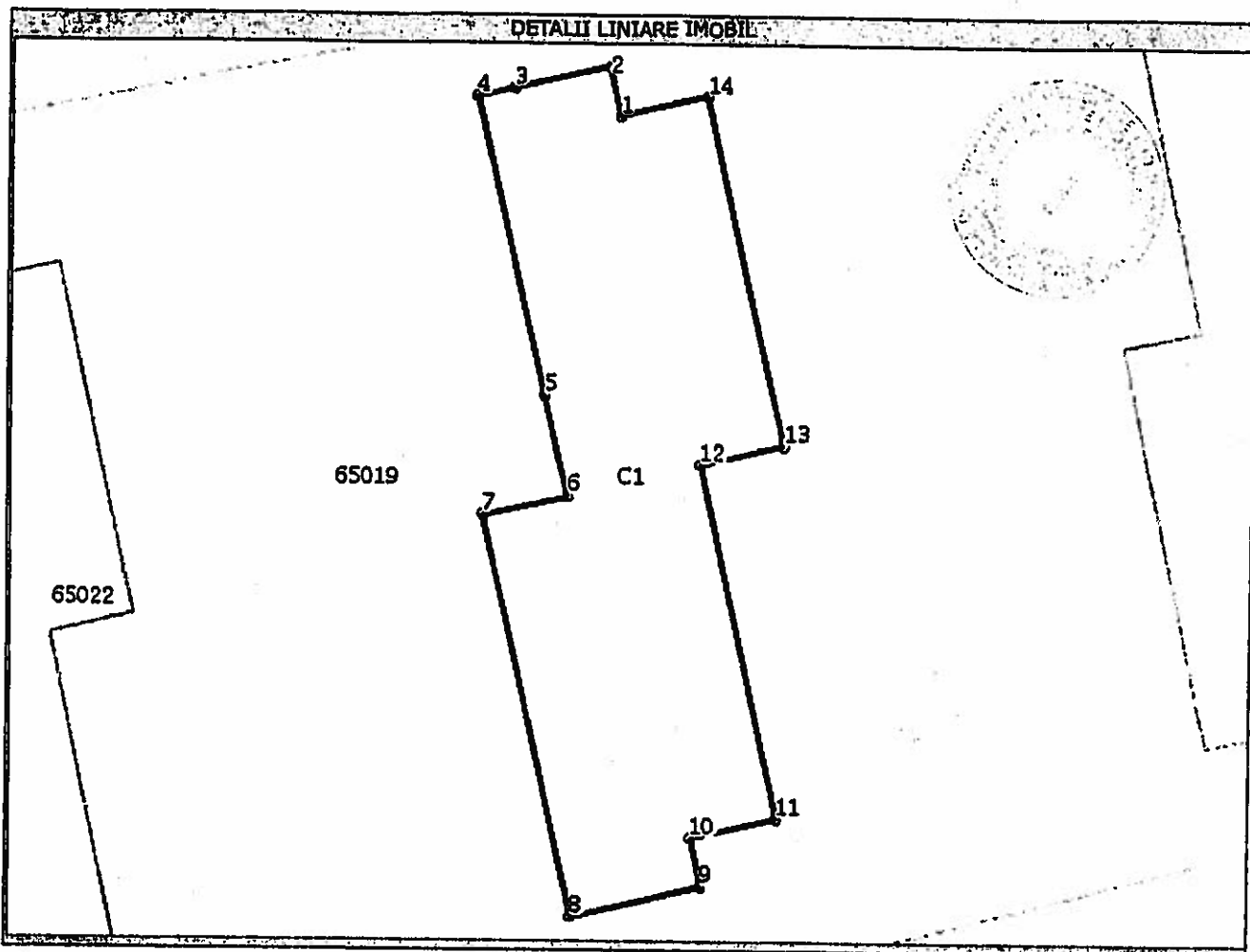


**TEREN intravilan**

Adresa: Bacau, Strada Fagaras, nr. 6

Nr. cadastral	Suprafata masurata (mp) *	Observatii / Referinte
65021	738	CONSTRUCTIILE: C1 IN CF 65021-C1

\* Suprafata este determinata in planul de proiectie Stereo 70.



**Date referitoare la teren**

Nr. crt	Categoria de folosinta	Intra vilan	Suprafata (mp)	Nr. taria	Nr. parcela	Nr. Topografic	Observatii / Referinte
1	curti constructii	DA	Din acte:-; Masurata:738	-	-	-	-

**Lungime Segmente**

1) Valorile lungimilor segmentelor sunt obtinute din proiectie in plan.

Punct inceput	Punct sfarsit	Lungime segment "" (m)
1	2	3
2	3	6
3	4	2
4	5	20
5	6	7
6	7	6
7	8	27
8	9	9
9	10	3

PREȘEDINTE DE ȘEDINȚĂ  
COSTEL BUJOR

CONTRASEMNEAZĂ  
SECRETARUL MUNICIPIULUI BACĂU  
NICOLAE-OVIDIU POPOVIȚI

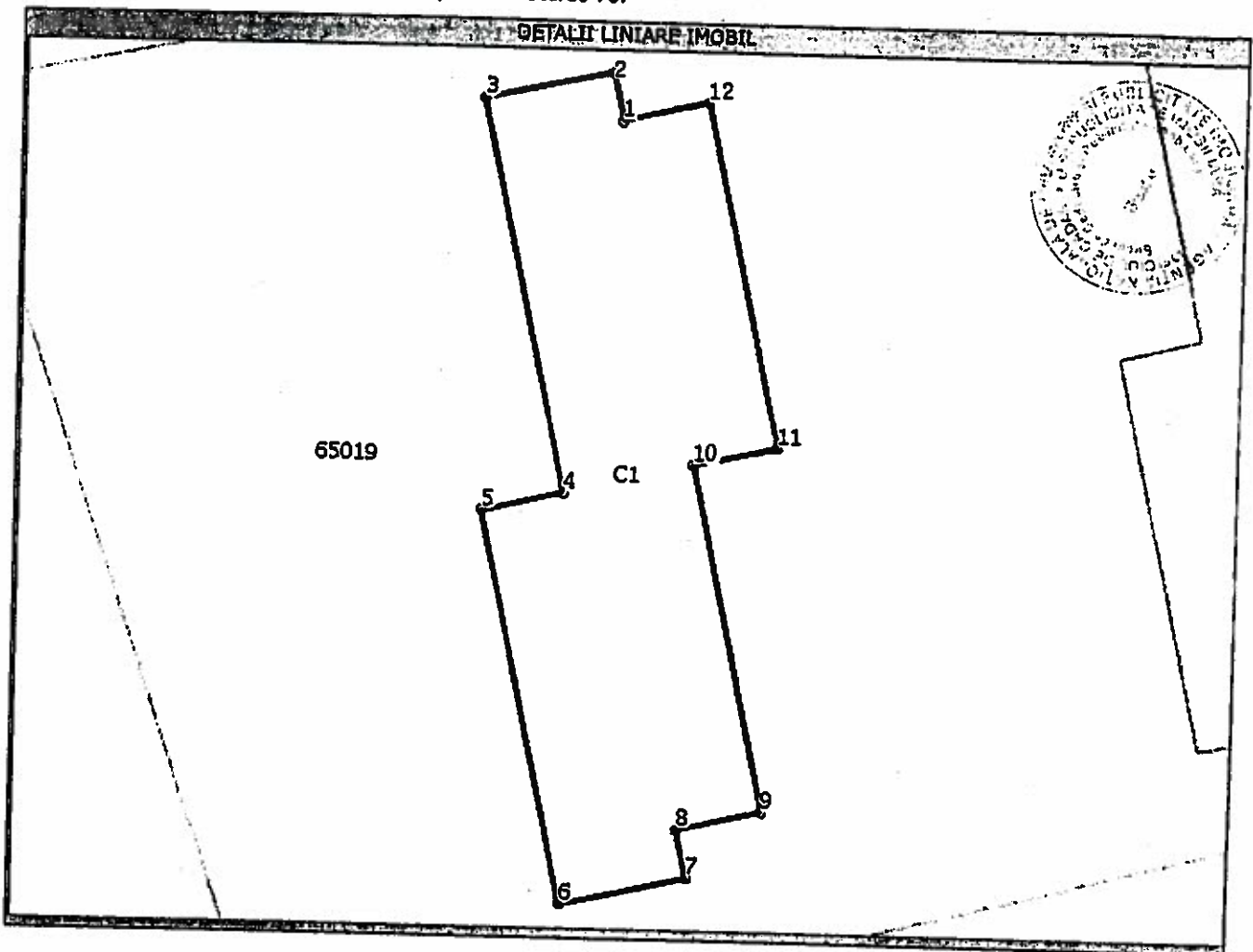


Serv. Adm și Impozit Abonim  
ing. Pirau Gheorghe

TEREN intravilan  
Adresa: Bacau, Strada Fagaras, nr. 8

Nr. cadastral	Suprafata masurata (mp) *	Observatii / Referinte
65022	739	CONSTRUCTIILE: C1 IN CF 65022-C1

\* Suprafata este determinata in planul de proiectie Stereo 70.



Date referitoare la teren

Nr. crt	Categoria de folosinta	Intravilan	Suprafata (mp)	Nr. tarla	Nr. parcela	Nr. Topografic	Observatii / Referinte
1	curti constructii	DA	Din acte:-; Masurata:739	-	-	-	-

Lungime Segmente

1) Valorile lungimilor segmentelor sunt obtinute din proiectie in plan.

Punct Inceput	Punct sfarsit	Lungime segment (m)
1	2	3
2	3	9
3	4	27
4	5	6
5	6	27
6	7	9
7	8	3
8	9	6
9	10	24

PREȘEDINTE DE ȘEDINȚĂ  
COSTEL BUJOR



CONTRASEMNEAZĂ,  
SECRETARUL MUNICIPIULUI BACĂU  
NICOLAE-OVIDIU POPOVICI

*Costel Bujor*  
*Nicolae-Ovidiu Popovici*

# Plan de amplasament si delimitare a imobilului

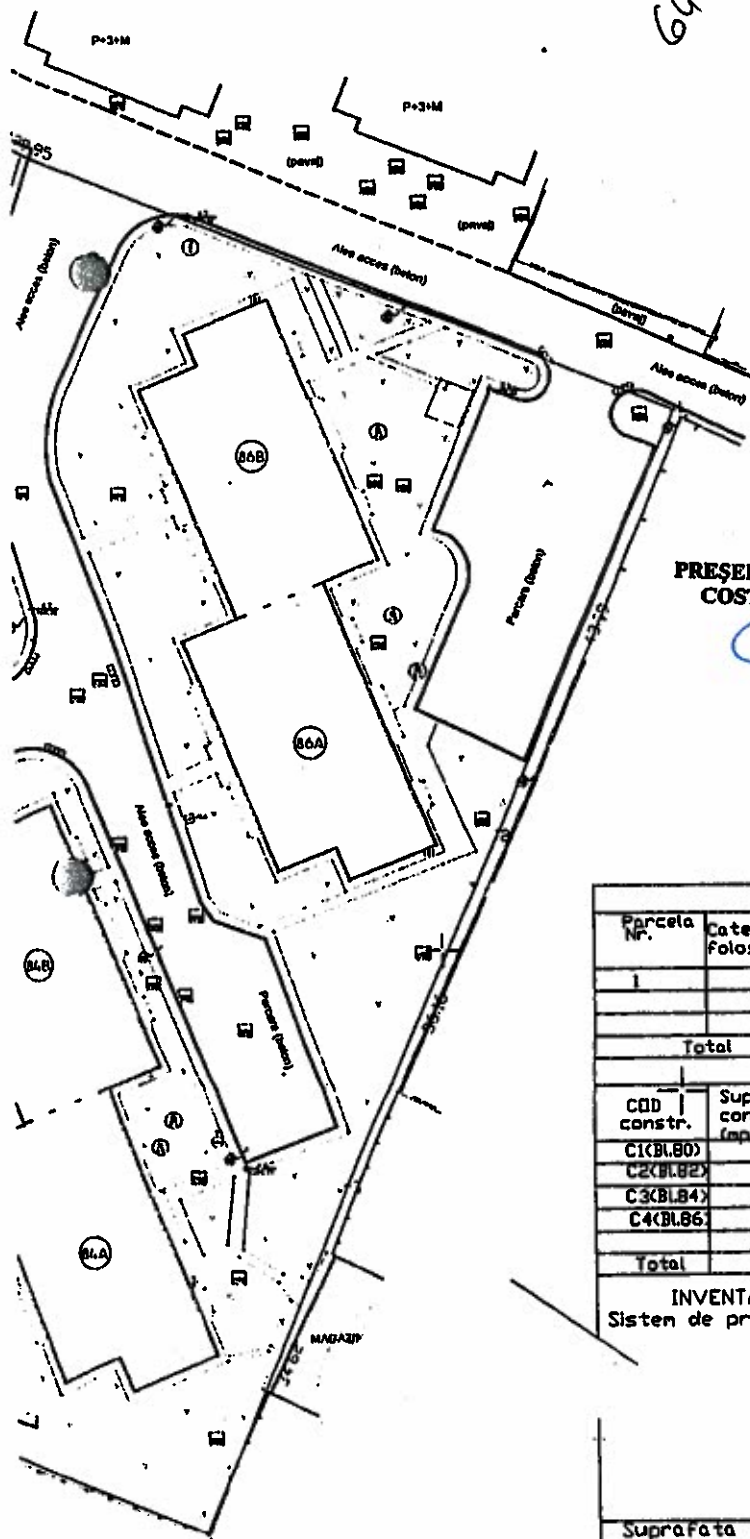
SCARA 1:1000

	Suprafata masurata	Adresa imobilului	
	13742 mp	BACAU, Strada DEPOULUI, Nr.80-84, Judetul BACAU	
Cartea funciara nr.		DAT	BACAU

645550

25250/2010

Oficiul de Cadastru și Publicitate Imobiliară BACĂU  
Nume și prenume CARUCINSCHI IULIAN  
Funcția CONSILIER SENIOR



## PUNCTE DE COORDINAT

Nume Punct	COORDINATE X (m) Y (m)	
	1	566100.880
2	566061.240	645305.230
3	566027.979	645491.054
4	565996.134	645477.482
5	566044.870	645356.939
6	566076.709	645370.509
7	566069.882	645377.234
8	566064.465	645390.649
9	566131.625	645419.387
10	566137.056	645405.939
11	566069.882	645377.234
12	566076.709	645370.509
13	566107.971	645384.685
14	566149.795	645401.723
1	566100.880	645522.120

PREȘEDINTE DE ȘEDINȚĂ  
COSTEL BUJOR

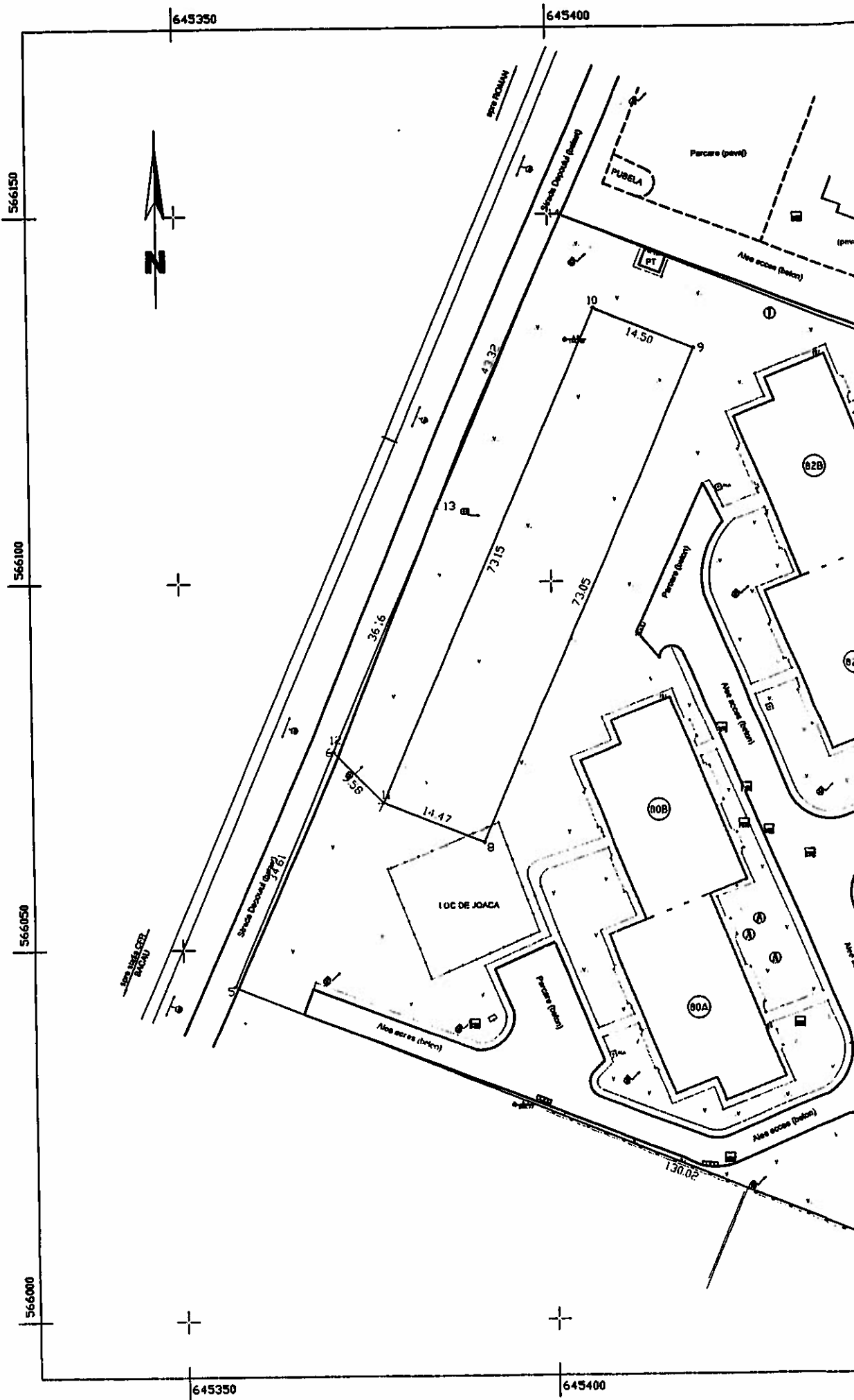
CONTRASEMNEAZĂ,  
SECRETARUL MUNICIPIULUI BACĂU  
NICOLAE-OVIDIU POPOVICI



DATE REFERINȚARE LA TEREN				
Parcela Nr.	Categoria folosinta	Suprafata (mp)	Valoarea de inopozitare (lei)	Mentuni
1	Cc	13742		
Total		13742		
DATE REFERINȚARE LA CONSTRUCȚII				
COD constr.	Suprafata construita la sol (mp)	Valoarea de inopozitare (lei)	Mentuni	
C1(BL80)	738		Suprafata construita desfasurata = 2952 mp	
C2(BL82)	734		Suprafata construita desfasurata = 2936 mp	
C3(BL84)	731		Suprafata construita desfasurata = 2934 mp	
C4(BL86)	732		Suprafata construita desfasurata = 2928 mp	
Total		2935		
INVENTARUL DE COORDONATE Sisten de proiectie "Stereografic '70"				
Suprafata totala masurata = 13742 mp Suprafata din acte = 14800 mp				

CERTIFICAT DE AUTORIZARE  
Nr. 25250/2010  
MONORANU I. O.  
Data 25.06.2010  
N.C.P.

Se confirma suprafata din masuratori si introducerea imobilului in baza de date  
Parafa:  
Sennatura si data



566150

566100

566050

566000

645350

645400

645350

645400

Sursa ROMANIA

Sursa Deputat (Rabier)

Sursa ROMANIA

Sursa Deputat (Rabier)

Pavane (pavil)

PURELA

Alee acces (beton)

14.50

73.15

36.16

73.05

14.47

LOC DE JOACA

Pavane (pavil)

Alee acces (beton)

Alee acces (beton)

80A

80B

Alee acces (beton)

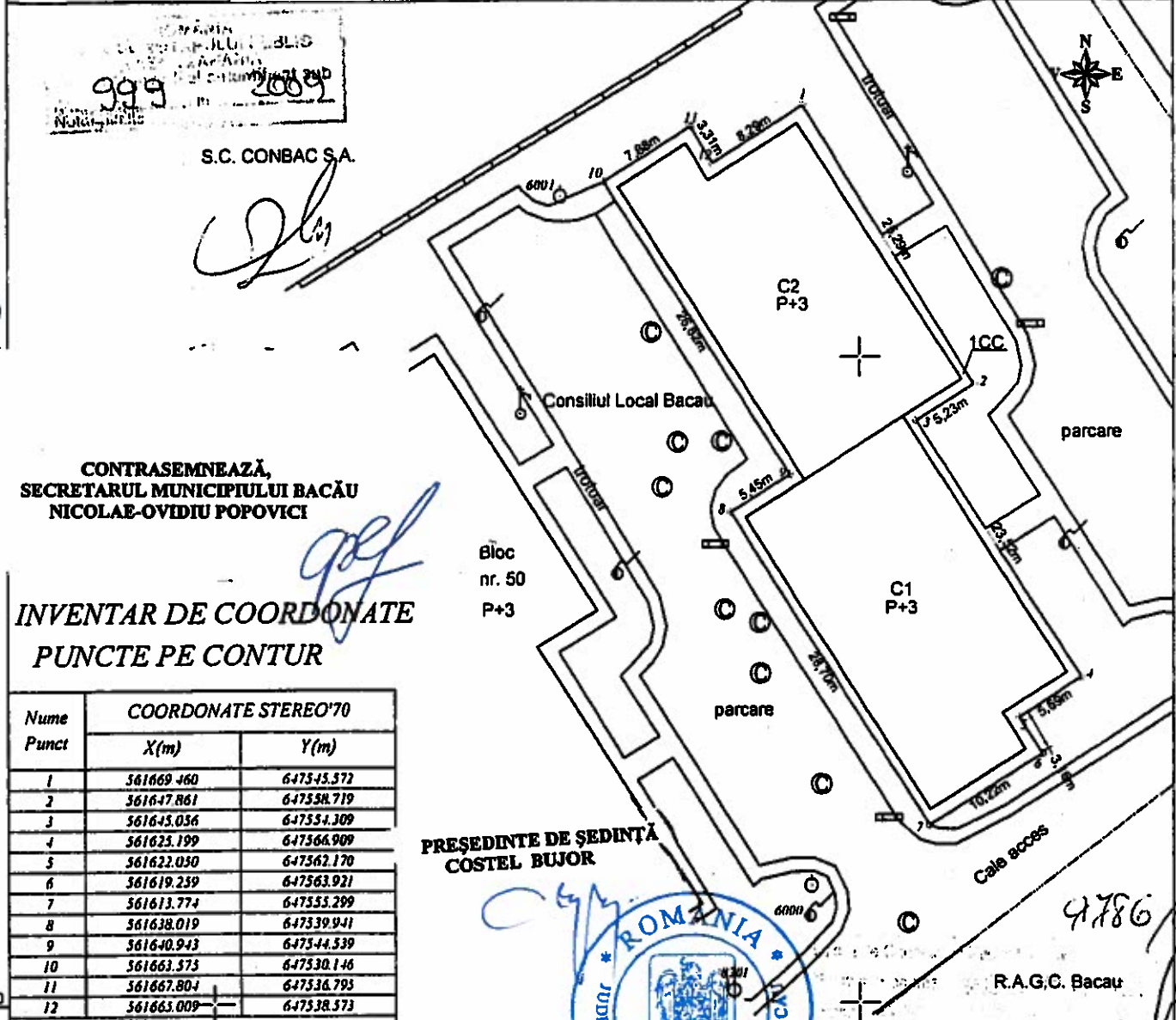
130.02

82B

82C

PLAN DE AMPLASAMENT SI DELIMITARE AL CORPULUI DE PROPRIETATE  
(intravilan)  
SCARA 1:500  
ANEXA 11

Nr. Cadastral:	Suprafața măsurată	Adresa imobilului	
16213	848 mp	str. Letea, nr. 46, jud. Bacau	
Cartea funciară nr.	UAT	BACAU	




CONTRASEMNEAZĂ,  
SECRETARUL MUNICIPIULUI BACĂU  
NICOLAE-OVIDIU POPOVICI

INVENTAR DE COORDONATE  
PUNCTE PE CONTUR

Nume Punct	COORDONATE STEREO'70	
	X(m)	Y(m)
1	561669.460	647543.572
2	561647.861	647558.719
3	561645.036	647554.309
4	561625.199	647566.909
5	561622.030	647562.170
6	561619.239	647563.921
7	561613.774	647553.299
8	561638.019	647539.941
9	561640.943	647544.539
10	561663.573	647530.146
11	561667.804	647536.793
12	561663.009	647538.573

PRESEDINTE DE ȘEDINȚĂ  
COSTEL BUJOR



A. Date referitoare la teren

Nr. parcelă	Categorie de folosință	Suprafața mp	Valoare de impozitare (lei)	Mențiuni
1	CC	848		Imobilul măsurat este delimitat prin limita naturală
<b>Total</b>		<b>848</b>		

B. Date referitoare la construcții

Cod constr.	Supr. construită la sol	Valoare de impozitare (lei)	Mențiuni	
C1	367		Bloc locuinte	Suprafața constr. desfășurată = 1468mp
C2			Bloc locuinte	Suprafața constr. desfășurată = 1428mp
<b>Total</b>	<b>724</b>			Suprafața constr. desfășurată = 2896mp

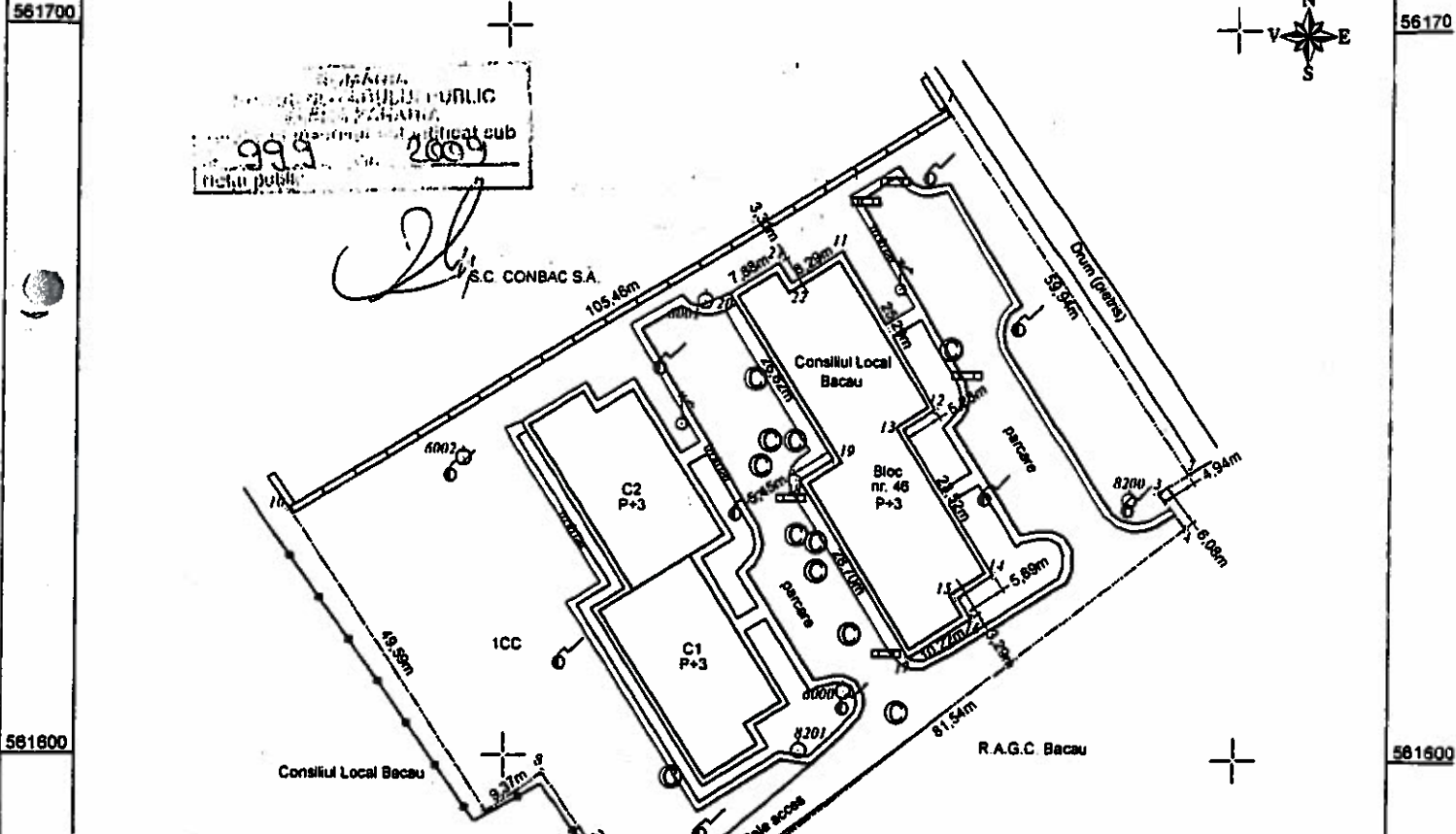
Executanți: S.C. TOPO\_SISTEM S.R.L.  
Semnătura și ștampila  
Data întocmirii: ianuarie 2009

Se confirmă suprafața din măsuratori  
introducerea imobilului în baza de date

Parafa  
Semnătura și data

PLAN DE AMPLASAMENT SI DELIMITARE AL CORPULUI DE PROPRIETATE  
(intravilan)  
SCARA 1:1000 ANEXA 11

Nr. Cadastral:	Suprafața măsurată	Adresa imobilului	
16122	6431 mp	str. Letea, nr. 46A, jud. Bacau	
Cartea funciară nr.	UAT	BACAU	



PREȘEDINTE DE ȘEDINȚĂ  
COSTEL BUJOR

CONTRASEMNEAZĂ,  
SECRETARUL MUNICIPIULUI BACĂU  
NICOLAE-OVIDIU POPOVICI

A. Date referitoare la teren

Nr. parcela	Categorie de folosință	Suprafața imp.	Valoare de impozitare (lei)	Mențiuni
I	CC	6431		Imobilul măsurat este împrejmuit cu gard de beton și delimitat prin limita naturală.
Total		6431		

B. Date referitoare la construcții

Cod constr.	Supr. construită la sol	Valoare de impozitare (lei)	Mențiuni
C1	368		Bloc locuințe Suprafața constr. desfășurată = 1472mp
C2	366		Bloc locuințe Suprafața constr. desfășurată = 1464mp
Total	734		Suprafața constr. desfășurată = 2936mp

Executant: S.C. TOPO\_SISTEM S.R.L.  
Semnătura și ștampila  
Data întocmirii: ianuarie 2009

Parafa  
Semnătura și data