



România
Judetul Bacău
Consiliul Local al Municipiului Bacău

HOTĂRÂRE

privind completarea inventarului centralizat al domeniului privat al municipiului Bacău însușit prin HCL nr. 199/ 2003 cu modificările și completările ulterioare

CONSILIUL LOCAL AL MUNICIPIULUI BACĂU, ÎNTRUNIT ÎN ȘEDINȚĂ ORDINARĂ LA DATA DE 28.08.2014;

Având în vedere:

- Referatul nr. 79169/ 06.08.2014 al Compartimentului Administrare și Inventarierea Patrimoniului;
- Expunerea de motive a Consilierului local cu atribuții delegate de Viceprimar al municipiului Bacău, Iulian Vasile Stoican, înregistrată cu nr. 6295/ 21.08.2014;
- Raportul compartimentului de resort, înregistrat cu nr. 6296 din 21.08.2014;
- Rapoartele comisiilor de specialitate din cadrul Consiliului local al Municipiului Bacău, întocmite în vederea avizării proiectului de hotărâre: nr.750/27.08.2014 al Comisiei de specialitate nr.1, nr. 751/27.08.2014 al Comisiei de specialitate nr.2, nr. 752/27.08.2014 al Comisiei de specialitate nr.3, nr. 753/27.08.2014 al Comisiei de specialitate nr.4 și nr.754/27.08.2014 al Comisiei de specialitate nr.5, favorabile;
- Prevederile art. 4 din Legea nr. 213/ 1998, privind bunurile proprietate publică, actualizată;
- Prevederile art. 47 și art. 117 lit. „a” din Legea nr. 215/ 2001 privind administrația publică locală republicată și actualizată;
- Hotărârea Consiliului Local al Municipiului Bacău nr. 199/ 2003 prin care s-a însușit inventarul bunurilor care alcătuiesc domeniul privat al municipiului Bacău, completată;

În baza dispozițiilor art. 36 alin. (2) lit. “c” și art.45(3) din Legea nr. 215/ 2001 a administrației publice locale republicată și actualizată,

HOTĂRĂȘTE:

ART. 1. – Se aprobă completarea inventarului centralizat al domeniului privat al municipiului Bacău însușit prin HCL nr. 199/ 2003 cu modificările și completările ulterioare, în sensul înscrierii unor bunuri, după cum urmează:

1. teren în suprafață de 187mp, situat în Bacău, str. Arcadie Șeptilici nr.1C, ce face obiectul contractului de închiriere nr. 14355/7109 /19.06.2014, cu destinația cale de acces;
2. teren în suprafață de 58,9mp, situat în Bacău, str. N.Titulescu nr.37, ce face obiectul contractului de închiriere nr. 145344/798/11.06.2014, cu destinația teren curți-construcții.
3. teren în suprafață de 10,00mp, situat în Bacău, str. Al.Russo nr.40, ce face obiectul contractului de închiriere nr. 145433/7121/30.07.2014, cu destinația garaj autorizat.
4. teren în suprafață de 16,50mp, situat în Bacău, str. Al.Russo nr.31, ce face obiectul contractului de închiriere nr. 145437/7119/25.07.2014, cu destinația garaj autorizat (boxa nr.2).
5. teren în suprafață de 16,50mp, situat în Bacău, str. Al.Russo nr.31, ce face obiectul contractului de închiriere nr. 145438/7120/25.07.2014, cu destinația garaj autorizat (boxa nr.4).
6. teren în suprafață de 830 mp, situat în Bacău, str. Veronica Micle nr.13, delimitat conform planului anexat, cu destinația teren curți-construcții

ART.2. – Celelalte prevederi ale Hotărârii Consiliului Local al Municipiului Bacău nr. 199/2003 sunt și rămân în vigoare.

ART.3. – Hotărârea va fi comunicată Arhitectului Șef, Compartimentului Administrarea și Inventarierea Patrimoniului și Direcției Economice

PREȘEDINTE DE ȘEDINȚĂ
MARIA ENĂȘEL



CONTRASEMNEAZĂ,
SECRETARUL MUNICIPIULUI BACĂU
NICOLAE-OVIDIU POPOVICI

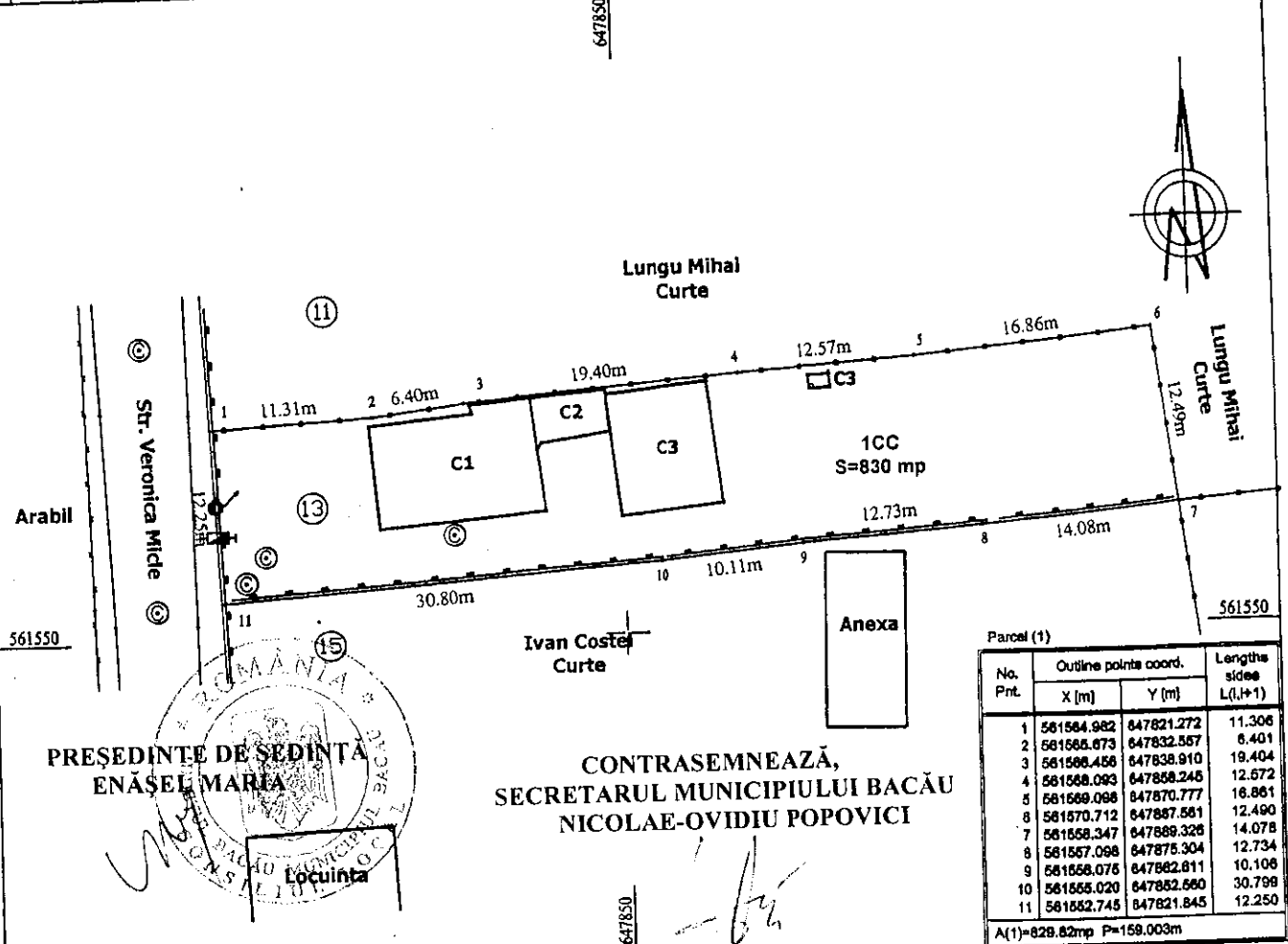
NR. 182
DIN 28.08.2014

P.O.N, I.D ./R.T./Ex.1/Ds.1-A-2

PLAN DE AMPLASAMENT SI DELIMITARE A IMOBILULUI
Scara 1:500


Numar Cadastral	Suprafata masurata	Adresa corpului de proprietate
	830	Str. Veronica Micle, nr. 13, Mun. Bacau, Jud. Bacau

Cartea Funciara nr.	UAT	BACAU
---------------------	-----	-------



PREȘEDINTE DE ȘEDINȚĂ
ENĂȘEL MARIA

CONTRASEMNEAZĂ,
SECRETARUL MUNICIPIULUI BACĂU
NICOLAE-OVIDIU POPOVICI



A. Date referitoare la teren


Nr. parcela	Categoria de folosinta	Suprafata (mp)	Valoarea de impozitare (lei)	Mentuni
1	CC	830		Terenul este imprejmuit cu gard din metal si lemn.
TOTAL		830		

B. Date referitoare la constructii

Cod constr.	Suprafata construita la sol (mp)	Valoarea de impozitare (lei)	Numar nivele	Mentuni
C1	87			C1-LOCUINTA
C2	16			C2-ANEXA
C3	62			C3-LOCUINTA
C4	1			C4-WC
TOTAL		166		

Se confirma suprafata din masuratori si introducerea imobilului in baza de date

Parafa
Semnatura si data
Stampila BCPI



Suprafata totala masurata = 830,00 mp
Suprafata din act = .00 mp