



România
Judetul Bacău
Consiliul Local al Municipiului Bacău

HOTĂRÂRE

privind completarea inventarului centralizat al domeniului privat al municipiului Bacău însușit prin HCL nr. 199/ 2003 cu modificările și completările ulterioare

**CONSILIUL LOCAL AL MUNICIPIULUI BACAU, ÎNTRUNIT ÎN ȘEDINȚĂ
ORDINARĂ LA DATA DE 29.07.2015;**

Avand in vedere:

- Referatul nr. 78101/ 15.07.2015 al Compartimentului Administrare și Inventarierea Patrimoniului;
 - Expunerea de motive a Viceprimarului Municipiului Bacău înregistrată cu nr. 5804/ 23.07.2015;
 - Raportul compartimentului de resort înregistrat cu nr. 5805/ 23.07.2015;
 - Rapoartele comisiilor de specialitate din cadrul Consiliului local al Municipiului Bacău, întocmite în vederea avizării proiectului de hotărâre: nr. 666/29.07.2015 al Comisiei de specialitate nr.1, nr. 667/28.07.2015 al Comisiei de specialitate nr.2, nr. 668/28.07.2015 al Comisiei de specialitate nr.3, nr. 669/28.07.2015 al Comisiei de specialitate nr.4 și nr. 670 /28.07.2015 al Comisiei de specialitate nr. 5, favorabile;
 - Prevederile art. 4 și ale art. 10 (2) din Legea nr. 213/ 1998, privind bunurile proprietate publică, actualizată;
 - Prevederile art. 47 și art. 117 lit. „a” din Legea nr. 215/ 2001 privind administrația publică locală republicată și actualizată;
 - Hotărârea Consiliului Local al Municipiului Bacău nr. 199/ 2003 prin care s-a însușit inventarul bunurilor care alcătuiesc domeniul privat al municipiului Bacău, completată;
- În baza dispozițiilor art. 36 alin. (2) lit. “c” și art.45(3) din Legea nr. 215/ 2001 a administrației publice locale republicată și actualizată,

HOTĂRĂȘTE:

- ART. 1. – Se aprobă completarea inventarului centralizat al domeniului privat al municipiului Bacău însușit prin HCL nr. 199/ 2003 cu modificările și completările ulterioare, în sensul înscrierii unor bunuri, după cum urmează:**
1. teren în suprafață de 7,50 mp, situat în Bacău, str. 9 Mai nr. 21/B, ce face obiectul contractului de închiriere nr. 145338/ 7296/ 26.06.2015, delimitat conform planului de situație – anexa nr. 1, parte integrantă din prezenta hotărâre;
 2. teren în suprafață de 13 mp, situat în Bacău, str. Al. Parcului nr. 50, ce face obiectul contractului de închiriere nr. 145350/ 7293/ 02.07.2015, delimitat conform planului de situație – anexa nr. 2, parte integrantă din prezenta hotărâre;
 3. teren în suprafață de 6,23 mp, situat în Bacău, str. Ana Ipătescu nr. 5/ A/ 2, ce face obiectul contractului de închiriere nr. 145368/ 7296/ 09.07.2015, delimitat conform planului de situație – anexa nr. 3, parte integrantă din prezenta hotărâre;

4. teren în suprafață de 13 mp, situat în Bacău, str. Neagoe Vodă nr. 29/ A/ 2, ce face obiectul contractului de închiriere nr. 145384/ 7304/ 13.07.2015, delimitat conform planului de situație – anexa nr. 4, parte integrantă din prezenta hotărâre;
5. teren în suprafață de 7,29 mp, situat în Bacău, str. Bucegi nr. 133/ B/ 4, ce face obiectul contractului de închiriere nr. 145337/ 7295/ 25.06.2015, delimitat conform planului de situație – anexa nr. 5, parte integrantă din prezenta hotărâre;
6. teren în suprafață de 21,19 mp, situat în Bacău, str. Garofitei nr. 3 bis, ce face obiectul contractului de închiriere nr. 145383/ 7303/ 13.07.2015, delimitat conform planului de situație – anexa nr.6, parte integrantă din prezenta hotărâre;
7. teren în suprafață de 5,25 mp, situat în Bacău, str. M. Horia nr. 19/ A/ 2, delimitat conform planului de situație – anexa nr. 7, parte integrantă din prezenta hotărâre;
8. teren în suprafață de 10,30 mp, situat în Bacău, str. Garofitei 3/ A/ 1, delimitat conform planului de situație – anexa nr.8, parte integrantă din prezenta hotărâre;
9. teren în suprafață de 12,7 mp, situat în Bacău, str. Orizontului nr. 8 delimitat conform planului de situație – anexa nr. 9, parte integrantă din prezenta hotărâre;
10. teren în suprafață de 10,89 mp, situat în Bacău, str. Oituz nr. 1, delimitat conform planului de situație – anexa nr. 10, parte integrantă din prezenta hotărâre.

ART. 2. – Celelalte prevederi ale Hotărârii Consiliului Local al Municipiului Bacău nr. 199/ 2003 sunt și rămân în vigoare.

ART.3. – Hotărârea va fi comunicată Arhitectului Șef, Compartimentului Administrarea și Inventarierea Patrimoniului și Direcției Economice.

PREȘEDINTE DE ȘEDINȚĂ
STANCIU BOGDAN ȘTEFAN




CONTRASEMNEAZĂ,
SECRETARUL MUNICIPIULUI BACĂU
NICOLAE-OVIDIU POPOVICI

NR. 152
DIN 29.07.2015
G.C., I.D./R.T./Ex.1/Ds.I-A-2

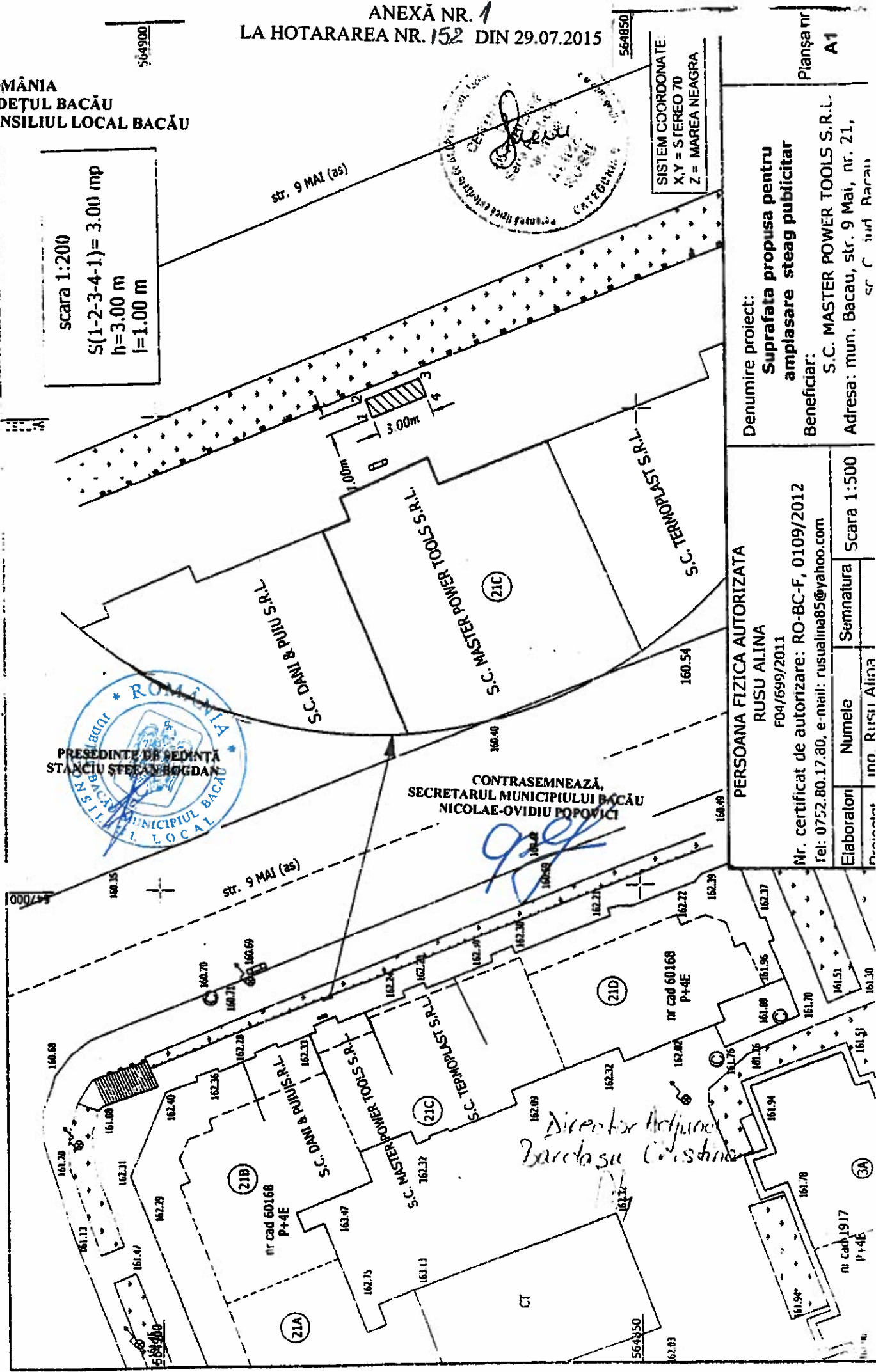
ROMANIA
JUDEȚUL BACĂU
CONSILIUL LOCAL BACĂU

scara 1:200
S(1-2-3-4-1) = 3.00 mp
h = 3.00 m
l = 1.00 m



SISTEM COORDONATE:
X,Y = SFEREO 70
Z = MAREA NEAGRA

Planșa nr
A1



CONTRASEMNEAZĂ,
SECRETARUL MUNICIPIULUI BACĂU
NICOLAE-OVIDIU POPOVICI

Handwritten signature

*Director Adjunct
Bacalasu Cristina*

PERSONA FIZICA AUTORIZATA

RUSU ALINA

F04/699/2011

Nr. certificat de autorizare: RO-BC-F, 0109/2012

Fel: 0752.80.17.80, e-mail: rusualina85@yahoo.com

Elaboratori	Numele	Semnatura	Scara
	inn Rusu Alina		1:500

Denumire proiect:
Suprafata propusa pentru
amplasare steag publicitar

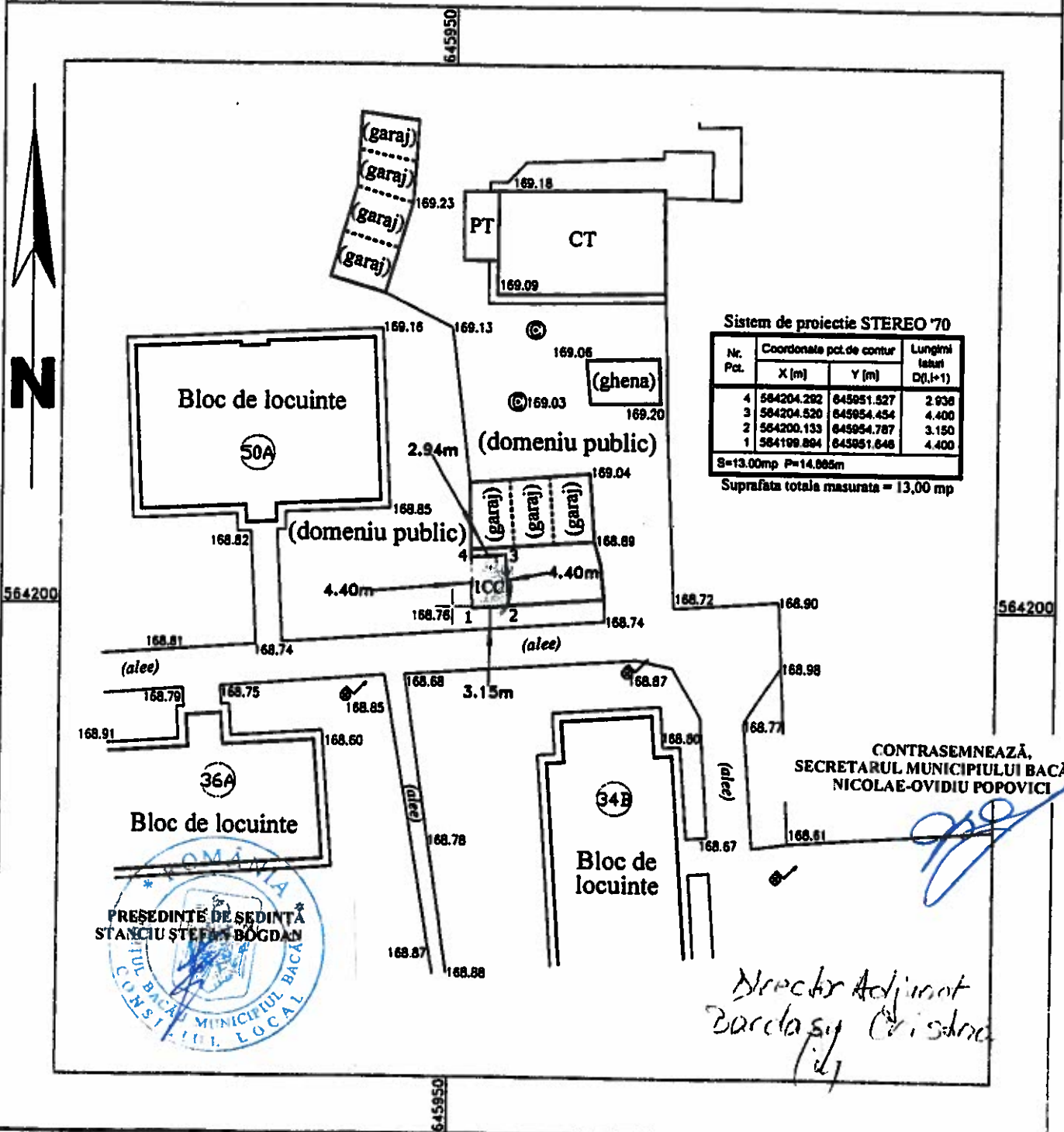
Beneficiar:
S.C. MASTER POWER TOOLS S.R.L.
Adresa: mun. Bacău, str. 9 Mai, nr. 21,
str. C. inid Bacău

PLAN DE AMPLASAMENT SI DELIMITARE A IMOBILULUI

Scara 1:500

ROMÂNIA
JUDEȚUL BACĂU
CONSILIUL LOCAL BACĂU

Concesionar: Suarasan Ioan
Adresa imobil: Bacau, str. Aleea Parcului, nr. 50, jud. Bacau



Sistem de proiectie STEREO '70

Nr. Pct.	Coordonate pct. de contur		Lungimi laterale D _{i,i+1}
	X [m]	Y [m]	
4	564204.282	645951.527	2.938
3	564204.520	645954.454	4.400
2	564200.133	645954.787	3.150
1	564199.894	645951.648	4.400

B=13.00mp P=14.000m
Suprafata totala masurata = 13,00 mp

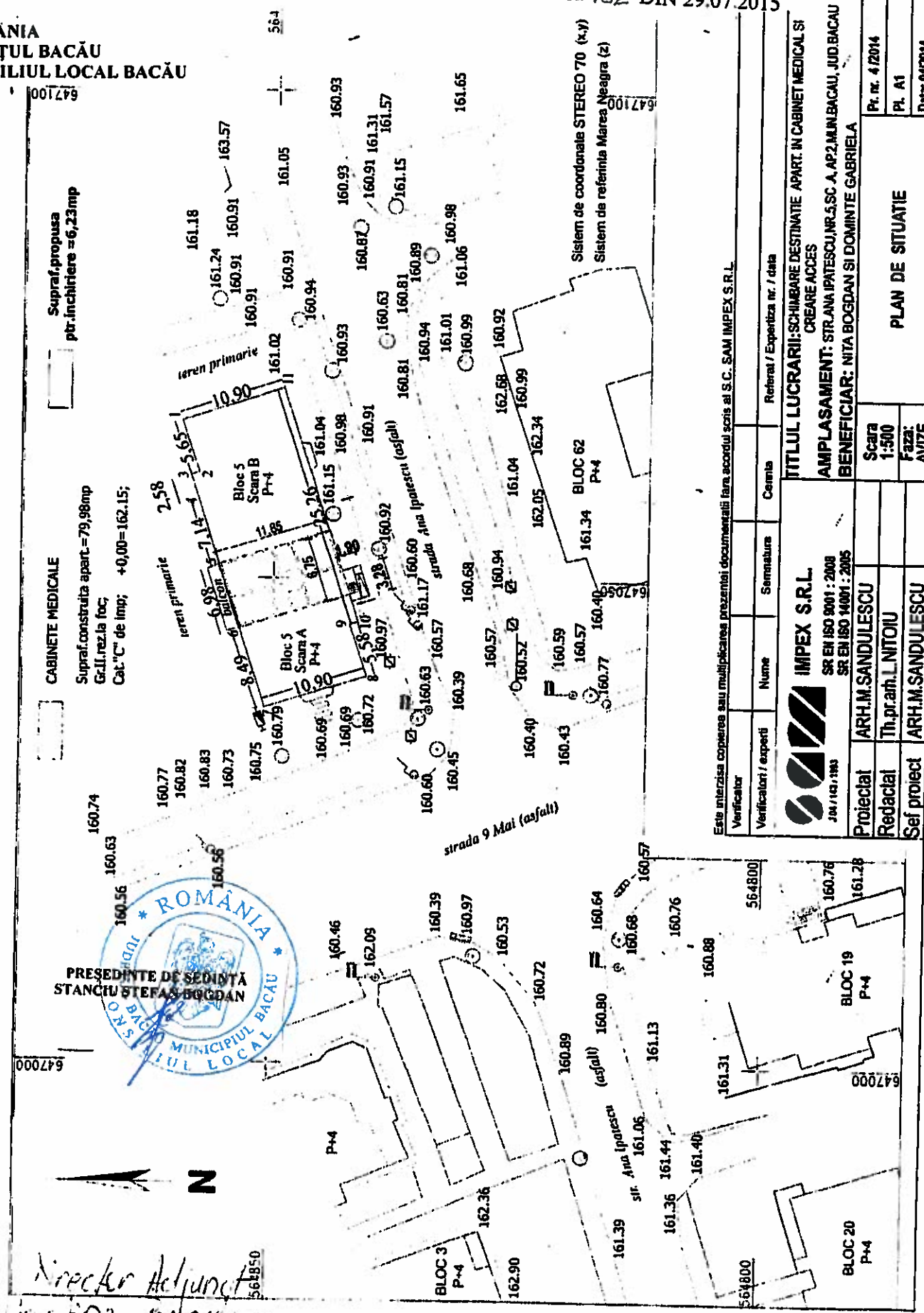
CONTRASEMNEAZĂ,
SECRETARUL MUNICIPIULUI BACĂU
NICOLAE-OVIDIU POPOVICI

ROMÂNIA
PREȘEDINTE DE ȘEDINȚĂ
STANCIU ȘTEFAN BOGDAN
CONSILIUL LOCAL BACĂU

Membru Adjunct
Bacalagiu Cristina

Executant

ROMANIA
JUDEȚUL BACĂU
CONSILIUL LOCAL BACĂU



ROMANIA
JUDEȚUL BACĂU
CONSILIUL LOCAL BACĂU
PREȘEDINTE DE ȘEDINȚĂ
STANCIU ȘTEFAN BOGDAN

Director Adjunct
[Signature]

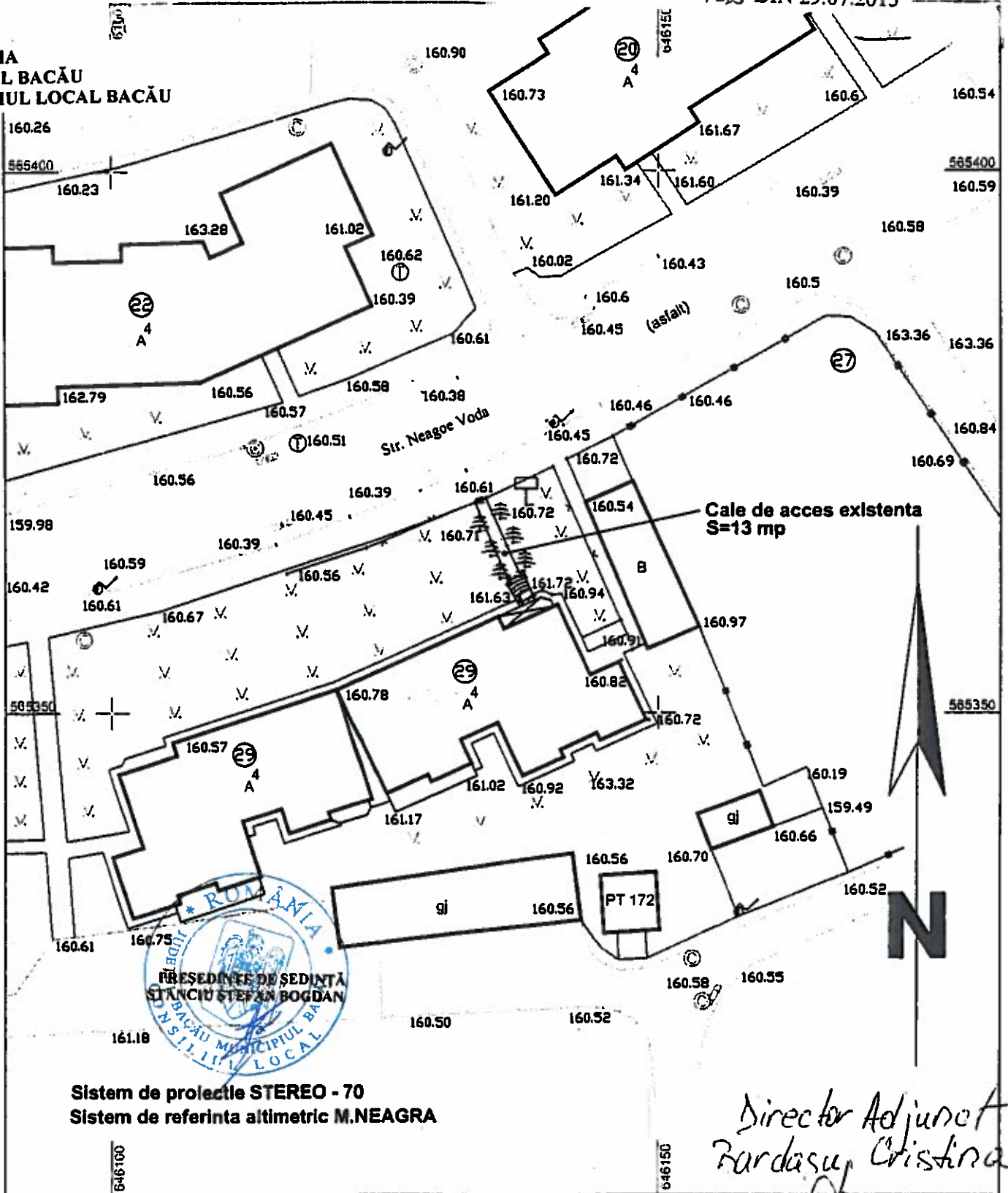
CONTRASEMNEAZĂ,
SECRETARUL MUNICIPIULUI BACĂU
NICOLAE-OVIDIU POPOVICI

[Signature]

Este interzisă copierea sau multiplicarea prezentei documentații fără acordul scris al S.C. SAM IMPEX S.R.L.

Verificator	Nume	Semnatura	Ceștia	Referat / Expertiza nr. / data
Verificator / expert	IMPEX S.R.L.			
	SR EN ISO 9001 : 2008			
	SR EN ISO 14001 : 2005			
Proiectat	ARH.M.SANDULESCU			
Redactat	Th.pr.arh.L.NITOIU			
Sef proiect	ARH.M.SANDULESCU			
Scara 1:500				PLAN DE SITUATIE
Faza: AVIZE				
TITLUL LUCRĂRII: SCHIMBARE DESTINAȚIE APART. N CABINET MEDICAL SI CREARE ACCES				Pr. nr. 4/2014
AMPLASAMENT: STR.ANA IPATESCU,NR.5,SC.A,AP.2,MUN.BACAU, JUDE.BACAU				Pl. A1
BENEFICIAR: NITA BOGDAN SI DOMINIE GABRIELA				Data: 04/2014

ROMÂNIA
JUDEȚUL BACĂU
CONSILIUL LOCAL BACĂU



Sistem de proiectie STEREO - 70
Sistem de referinta altimetric M.NEAGRA

*Director Adjunct
Bardasaru Cristina*

CONTRASEMNEAZĂ,
SECRETARUL MUNICIPIULUI BACĂU
NICOLAE-OVIDIU POPOVICI

S.C. TOPO GEO TECHNICS S.R.L.
CUI: 10050456
04/11/2012/1997
Bacău, Cal. Republicii nr 200A

Fax: 0234 51 89 06
Tel: 0334 41 40 72
Mobil: 0744 54 78 93
E-mail: tg@topogeo.ro

Recreat. Ing. Sorin Ioan Ceriut

Denumire: **STUDIU TOPOGRAFIC PENTRU INCHIRIERE TEREN**
Amplasament: Municipiul Bacău, str. Neagoe Voda, nr 29 sc. A. ap. 2, parter, jud. Bacău
Beneficiar: **MIHALACHE EMILIAN-LAURENTIU și AURA FELICIA**

PLAN DE SITUATIE

La carea nr. 3/2015	Scara 1:500	Forma: A4
Faza	Data	Arhivă

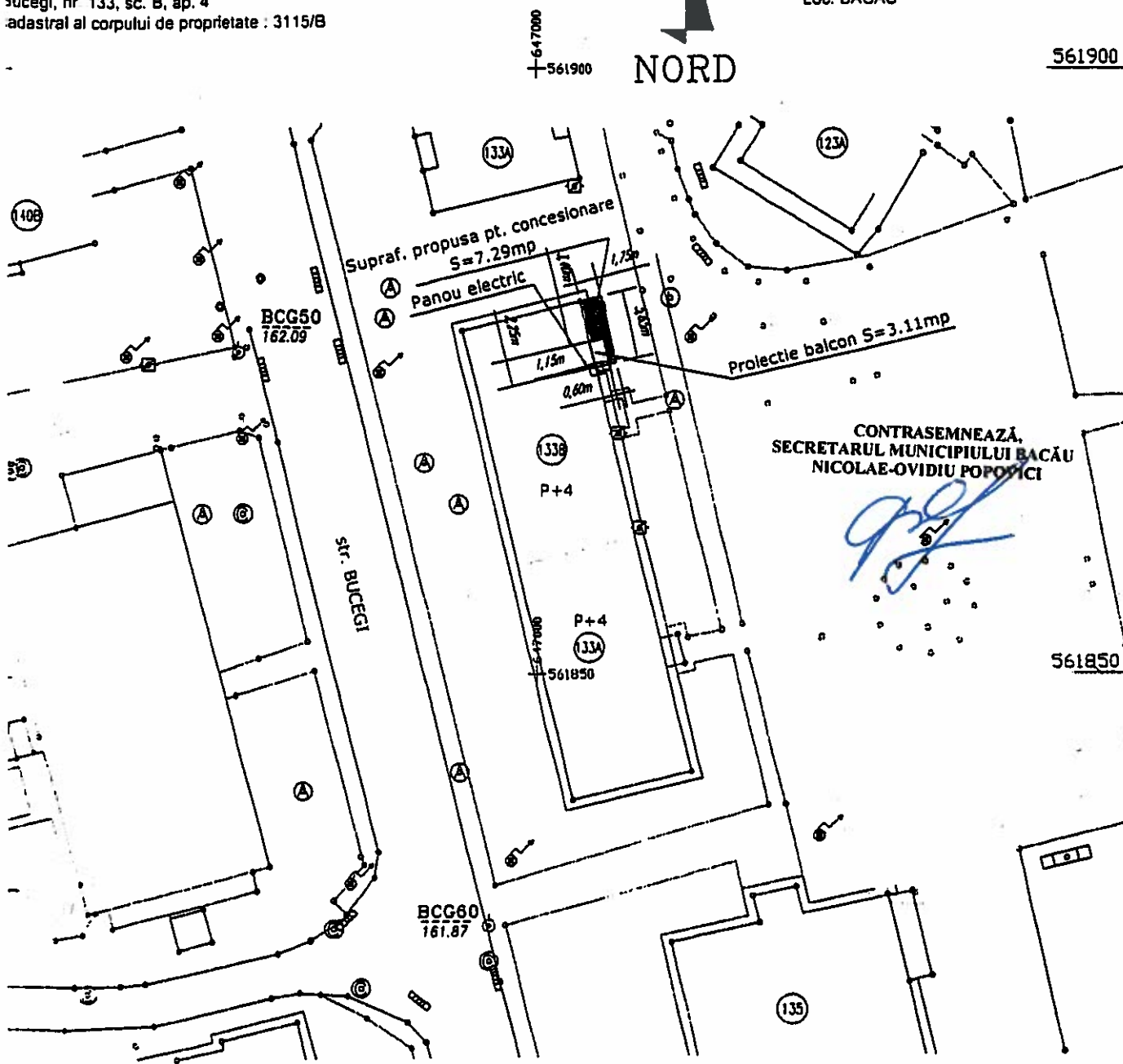
PLAN DE SITUATIE COTAT

(intravilan)
SCARA 1:500

Judetul BACAU
Numele si prenumele proprietarului :
CONSILIUL LOCAL
Adresa :
Loc. BACAU



Itiul BACAU
stea administrativ-teritoriala : Mun. BACAU
SIRUTA : 20304
sa corpului de proprietate
3ucegi, nr. 133, sc. B, ap. 4
adastral al corpului de proprietate : 3115/B



CONTRASEMNEAZĂ,
SECRETARUL MUNICIPIULUI BACĂU
NICOLAE-OVIDIU POPOICI

LEGENDA

- Proiectie balon S=3.11 mp
- Supraf. propusa pt. concesionare (inchiriere)= 7.29 mp

SISTEM DE PROIECTIE STEREO '70

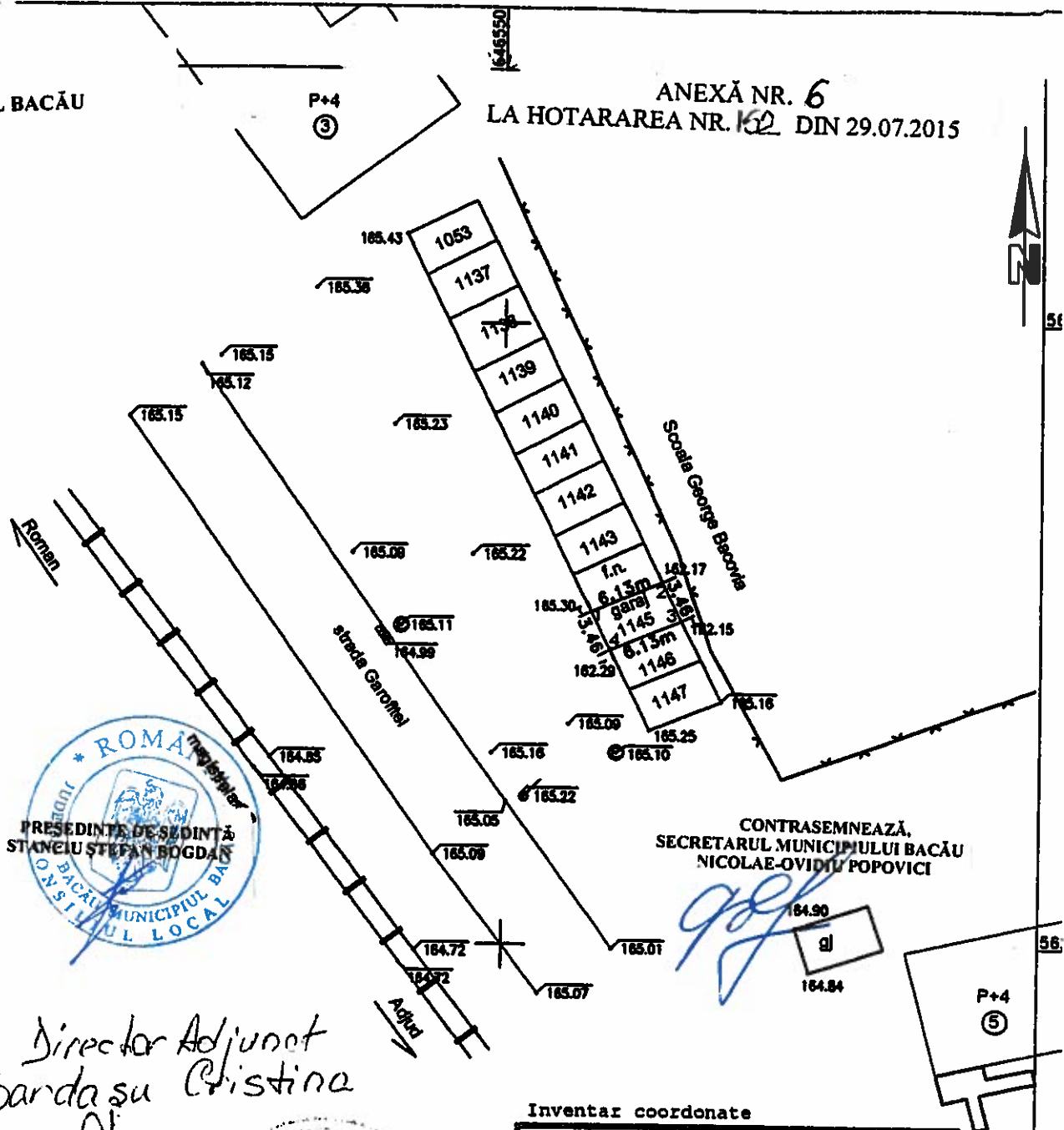
Adjunct
si na
PRESEDINTE DE SEDINTA
STANCIU STEFAN BOGDAN

Executant : DOLHASCU DUMITRU DANUT
Semnatura :

563000

562950

562900



CONTRASEMNEAZĂ,
SECRETARUL MUNICIPIULUI BACĂU
NICOLAE-OVIDIU POPOVICI

Director Adjunct
Bardasus Cristina



Inventar coordonate

Nr. Pct.	Coordonate pct.de contur		Lungimi laturi D(i,i+1)
	X [m]	Y [m]	
1	562976.962	646556.898	6.132
2	562979.357	646562.543	3.460
3	562976.245	646564.056	6.132
4	562973.851	646558.411	3.460

Suprafata=21.19mp

SISTEM DE PROIECTIE STREO'70
PLAN REFERINTA MAREA NEAGRA

P.F.A. RUSU CLAUDIU MARIUS				Denumire proiect: Studiu topografic pentru inchiriere teren Amplasament: str Garofitei, nr. 3, mun. Bacau. Beneficiar: SC MOLDAPE SRL	Proiect nr. 1
	Numele	Semnătura	Scara		
Masurat	Rusu C.		1:500	PLAN DE SITUATIE	Plan 1
Desenat	Rusu C.		Data:		
Verificat	Rusu C.		mai 2015		

ROMÂNIA
JUDEȚUL BACĂU
CONSILIUL LOCAL BACĂU

565750

Str. Mioritei



565760

565700

565700




Parcela (1)

Nr. Pct.	Coordonate pct.de contur		Lungimi laturi D(i, i+1)
	X [m]	Y [m]	
1	565694.258	646109.393	4.040
2	565690.411	646110.628	1.300
3	565690.014	646109.390	4.040
4	565693.861	646108.155	1.300

S (1) = 5.25mp

565650



CONTRASEMNEAZĂ,
SECRETARUL MUNICIPIULUI BACĂU
NICOLAE-OVIDIU POPOVICI

[Handwritten signature]

Director Adjunct
Bardasus Cristina

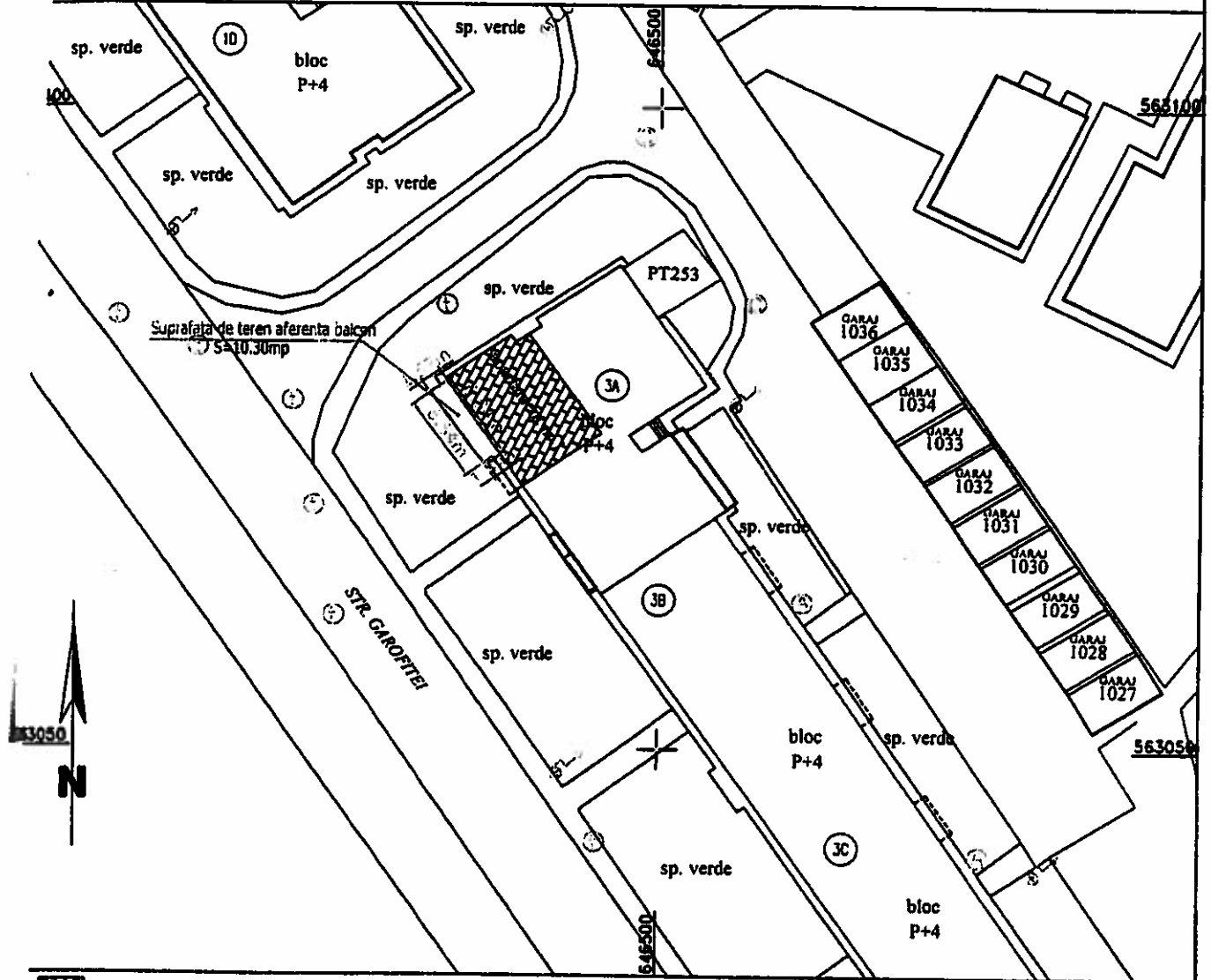
565850

sistem de proiectie STEREO 70

P.F.A. Pașcu Liviu Aut. seria RO-BC-F nr. 0046			PLAN DE SITUAȚIE	
Actiunea	Numele	Semnatura	SCARA 1 : 500	Denumire Proiect : Construire balcon prin prelungirea pe verticala a proiectiei balcoanelor de la etajele 1-4 Amplasament : mun. Bacau, str. Martir Horia nr. 19, sc A, ap. 2, Jud. Bacau Beneficiar : Curila Doina
Proiectat			Data	
Desenat	Liviu PAȘCU	<i>[Signature]</i>	mai 2015	
Verificat	Liviu PAȘCU	<i>[Signature]</i>		

PLAN DE SITUATIE
Sc. 1 : 500

Beneficiar: Iacobuta Constantin
mp lasament: Bacau, Str. Garofitei, nr.3, sc. A, Ap.1, jud. Bacau



Proiectie apartament nr. 1
 Suprafata de teren aferenta balcon

ROMANIA
JUDEȚUL BACĂU
CONSILIUL LOCAL BACĂU
PREȘEDINTE DE ȘEDINȚĂ
STĂNCIU ȘTEFAN BOGDAN

CONTRASEMNEAZĂ,
SECRETARUL MUNICIPIULUI BACĂU
NICOLAE-OVIDIU POPOVICI

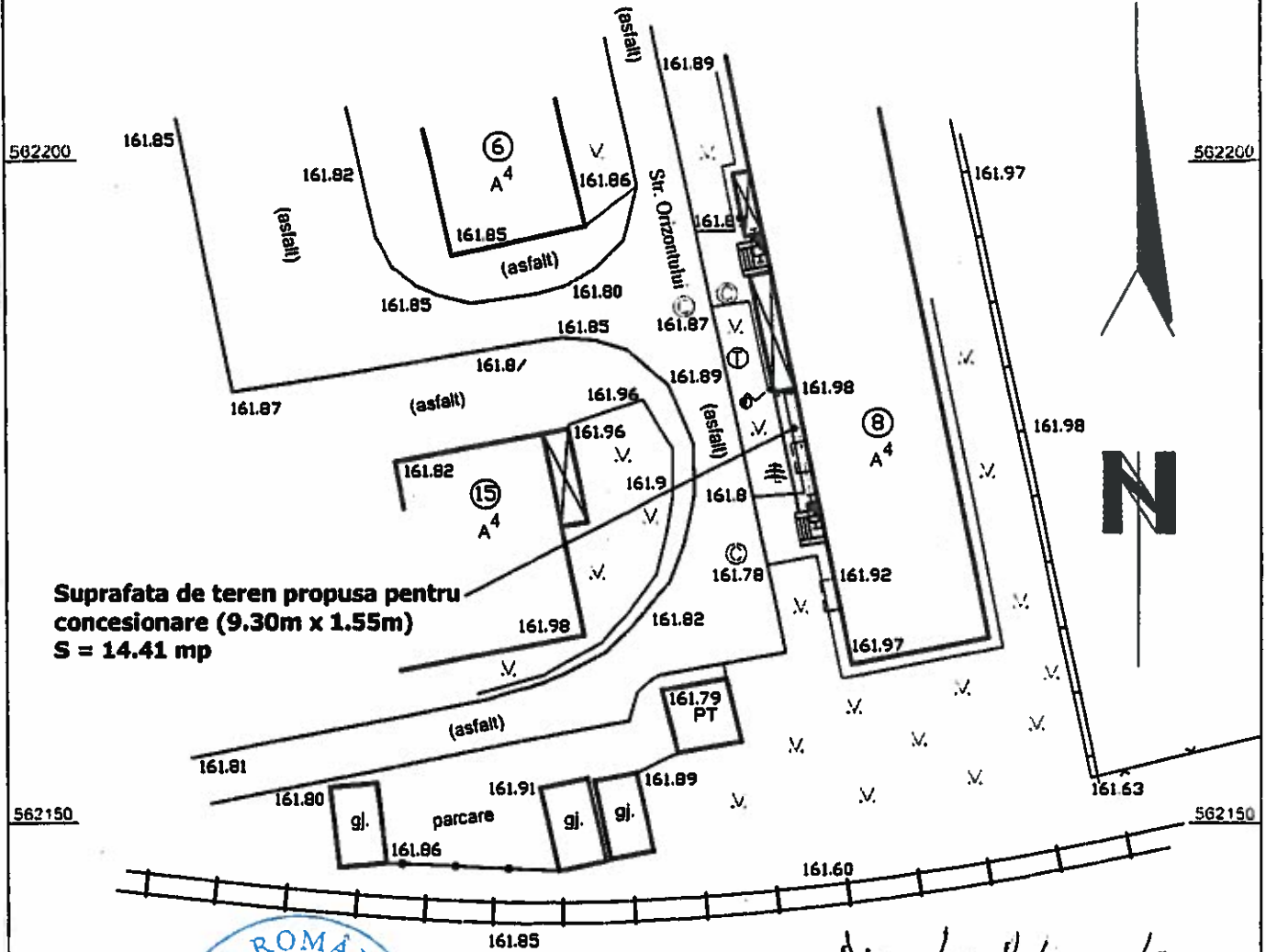
Director Adjunct
Bardasus Cristina

Executant:

CERTIFICAT
DE
AUTORIZARE
SPTIA HO-BC F Nr. 0092
CARUCINSCHI
IULIAN
VALENTIN

Data: 06.2015

ROMÂNIA
JUDEȚUL BACĂU
CONSILIUL LOCAL BACĂU



Suprafata de teren propusa pentru
concesionare (9.30m x 1.55m)
S = 14.41 mp



Sistem de proiectie STEREO - 70
Sistem de referinta altimetric M.NEAGRA

*Director Adjunct
Zandășu Cristina*

CONTRASEMNEAZĂ,
SECRETARUL MUNICIPIULUI BACĂU
NICOLAE-OVIDIU POPOVICI

S.C. TOPO GEO TECHNICS S.R.L.
CUI: 10050456
J04/1172/1997
Bacau, Cal. Republicii, nr 200A



Fax: 0234 51 89 06
Tel: 0334 41 40 72
Mobil: 0744 54 78 93
E-mail: bogi@yahoo.com

Redactat: Ing. Sorin Ioan Cernat

Denumire: CONCESIONARE TEREN

Amplasament: Municipiul Bacău, str. Orizontului, nr 8, judetul Bacău

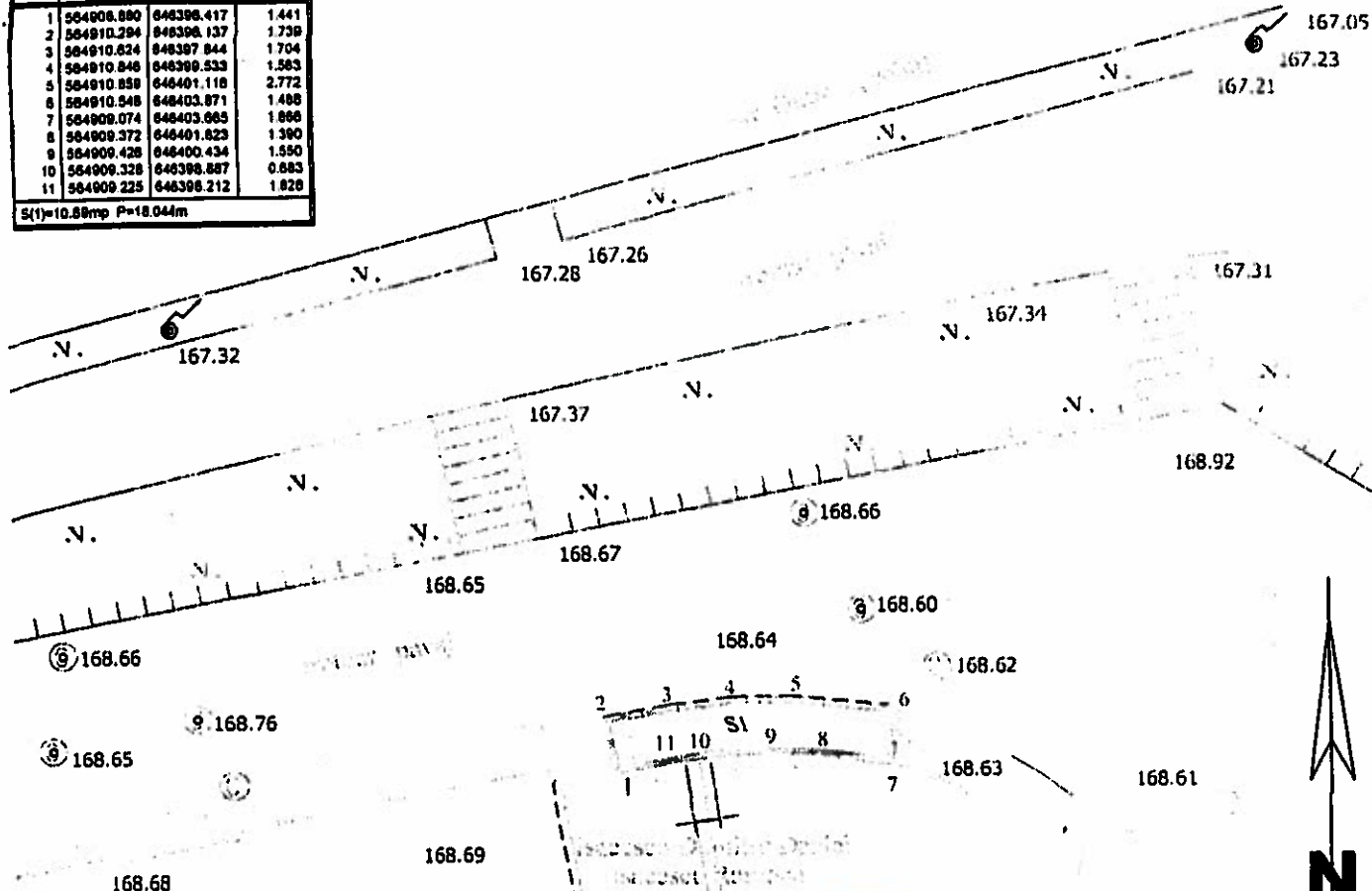
Beneficiar: LACATUSU IOSIF

PLAN DE SITUATIE

Cartarea nr. 66.2015	Scara 1:500	Format A4
Faza ST	Data 24.04.2015	Planșă nr 1


nr. Pct.	Coordonate pct. de cãntãr		Lungimi latut D(i,i+1)
	X (m)	Y (m)	
1	564906.890	646396.417	1.441
2	564910.294	646396.137	1.739
3	564910.624	646387.844	1.704
4	564910.846	646369.533	1.583
5	564910.858	646401.118	2.772
6	564910.548	646403.871	1.488
7	564909.074	646403.965	1.888
8	564909.372	646401.823	1.390
9	564909.428	646400.434	1.550
10	564909.328	646398.887	0.683
11	564909.225	646398.212	1.828

S(1)=10.89mp P=18.044m



*Director Adjunct
Bãndãșu Cristina*

CONTRASEMNEAZĂ,
SECRETARUL MUNICIPIULUI BACĂU
NICOLAE-OVIDIU POPOVICI



LEGENDA:
S1= 10.89 mp (proiecția balconului)
Sistem de coordonate STEREO '70 (x,y) Sistem de referința Marea Neagra (z)

	S.C. TOPO GEODEZIC S.R.L. BACAU	Denumire: Concesionare Amplasament: Str.Oituz, nr.1, parter, judetul Bacau Beneficiar: ISACESCU DUMITRU DANIEL SI ISACESCU RAMONA		Proiect nr.: 20 Din: 04.2015
		PLAN DE SITUATIE		Faza:
Verificat	Chiscop Viorel	Scara	A4	Plansa: A1
Sef proiect	Chiscop Viorel	1:200		
Desenat	Chiscop Viorel	Data		
		04.2015		
		Format		