



România
Judetul Bacău
Consiliul Local al Municipiului Bacău

HOTĂRÂRE

privind completarea HCL nr. 65/ 2015 prin care s-a aprobat trecerea din domeniul public în domeniul privat al municipiului Bacău, a șapte coșuri de fum, în scopul casării și demolării acestora în condițiile legii

CONSILIUL LOCAL AL MUNICIPIULUI BACĂU, ÎNTRUNIT ÎN ȘEDINȚĂ ORDINARĂ LA DATA DE 31.03.2016;

Avand in vedere:

- Referatul nr. 78088/ 14.03.2016 al Compartimentului Administrare și Inventarierea Patrimoniului;
- Expunerea de motive a Viceprimarului Municipiului Bacău înregistrată cu nr. 2041/ 22.03.2016;
- Raportul compartimentelor de resort înregistrat cu nr. 2042/ 22.03.2016;
- Rapoartele comisiilor de specialitate din cadrul Consiliului local al Municipiului Bacău, întocmite în vederea avizării proiectului de hotărâre: nr. 450/30.03.2016 al Comisiei de specialitate nr.1, nr. 451/30.03.2016 al Comisiei de specialitate nr.2, nr. 452/30.03.2016 al Comisiei de specialitate nr.3, nr. 453/30.03.2016 al Comisiei de specialitate nr.4 și nr. 454/30.03.2016 al Comisiei de specialitate nr. 5, favorabile;
- Prevederile art. 10 (2) din Legea nr. 213/ 1998 privind bunurile proprietate publică, actualizată;
- Prevederile art. 47 (1), ale art. 61 (2) și ale art. 117 lit. „a” din Legea nr. 215/ 2001 privind administrația publică locală republicată și actualizată;
- Prevederile art. 34 (1) lit. „i” din Ordonanța Guvernului nr. 35/ 2002 pentru aprobarea Regulamentului-cadru de organizare și funcționare a consiliilor locale, actualizată;

În baza dispozițiilor art. 36 alin. (2) lit. “c” și art.45(3) din Legea nr. 215/ 2001 a administrației publice locale republicată și actualizată,

HOTĂRĂȘTE:

ART. 1 – Se aprobă completarea numerelor curente 1 și 3 din art. 1 la HCL nr. 65/ 2015 prin care s-a aprobat trecerea din domeniul public în domeniul privat al municipiului Bacău, a șapte coșuri de fum, în scopul casării și demolării acestora în condițiile legii, acestea urmând să aibă acest conținut:

Nr. Crt.	Denumire imobil	Elemente de identificare	Elemente de identificare, rezultate în urma măsurătorilor
1.	Coș de fum aferent PT 9(CT 5 Cornișa)	Str.Carpati, coș zidărie pe cadre, lipit de bloc bară	Str.Carpati, suprafața construită=10mp coș zidărie pe cadre, lipit de bloc bară Suprafață teren aferent=10mp
2.	Cos fum aferent PT 6(CT2 Cremenea)	Str.Cremenea nr.2, cos zidărie pe cadre, independent de structura blocului	Str.Cremenea nr.2, suprafață construită=14mp, cos zidărie pe cadre, independent de structura blocului Suprafață aferentă teren=1 mp

ART. 2 – Planurile de amplasament reprezintă Anexele nr. 1 și 2, părți integrante ale prezentei hotărâri.

ART. 3 – Celelalte prevederi ale HCL nr. 65/ 2015 sunt și rămân în vigoare.

ART. 4 – Hotărârea va fi comunicată și adusă la îndeplinire de Compartimentul Administrare și Inventarierea Patrimoniului și Direcția Economică.

PREȘEDINTE DE ȘEDINȚĂ
COSTEL BUJOR


CONTRASEMNEAZĂ,
SECRETARUL MUNICIPIULUI BACĂU
VIORICA BORTĂ

NR. 103
DIN 31.03.2016
V.B., I.D./ R.T./Ex.I/Ds.I-A-2

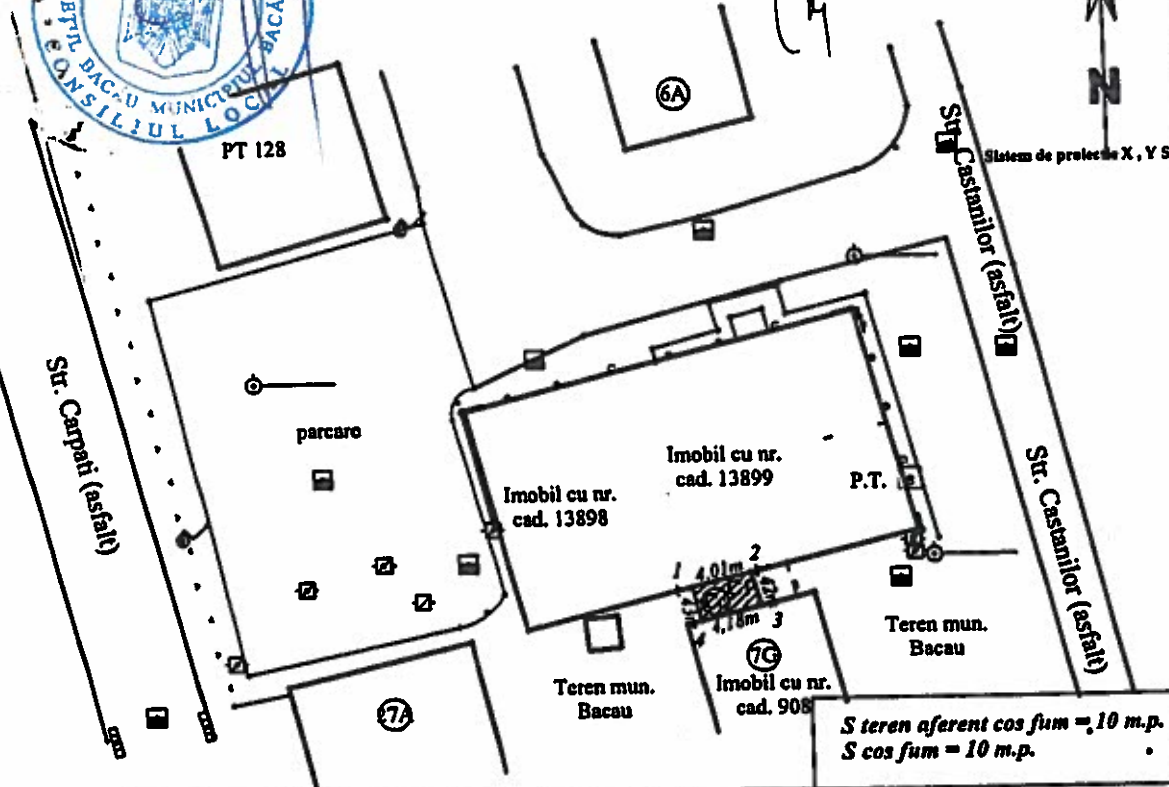


PLAN DE AMPLASAMENT SI DELIMITARE A IMOBILULUI
Scara 1:500

Nr. Cadastral	Suprafata masurata a imobilului (m.p.)	Adresa imobilului
	10	Mun. Bacau, str. Carpati - PT 9
Nr. Cartea Funciara nr.		Unitatea Administrativ Teritoriala (UAT)
		Mun. Bacau



*Director Adjunct
Burdasă Cristina*



*S teren aferent cos fum = 10 m.p.
S cos fum = 10 m.p.*

A. Date referitoare la teren

Nr. parcela	Categoria de folosinta	Suprafata (mp)	Mentii
1	Cc	10	Teren neimpregniat
Total		10	

CONTRASEMNEAZĂ,
SECRETARUL MUNICIPIULUI BACĂU
BORTĂ VIORICA

B. Date referitoare la constructii

Cod constr.	Destinatia	Suprafata construita la sol (mp)	Mentii
C1	CIE	10	Cos de fum
Total		10	

*Suprafata totala masurata = 10 m.p.
Suprafata din act = - m.p.*

Executant,
S.C. GEO POINT EXPERT S.R.L.
P.F. Autorizata
ing. Lucian DRAGOMIRESCU
Confirm executarea masuratorilor la teren, corectitudinea
intocmirii documentatiei cadastrale si corespondenta acesteia cu
realitatea din teren

Semnatura si stampila

Data : martie 2016

Inspector

Confirm introducerea imobilului in baza de date integrata si
atribuirea numarului cadastral

Semnatura si stampila

Data

Stampila BCPI

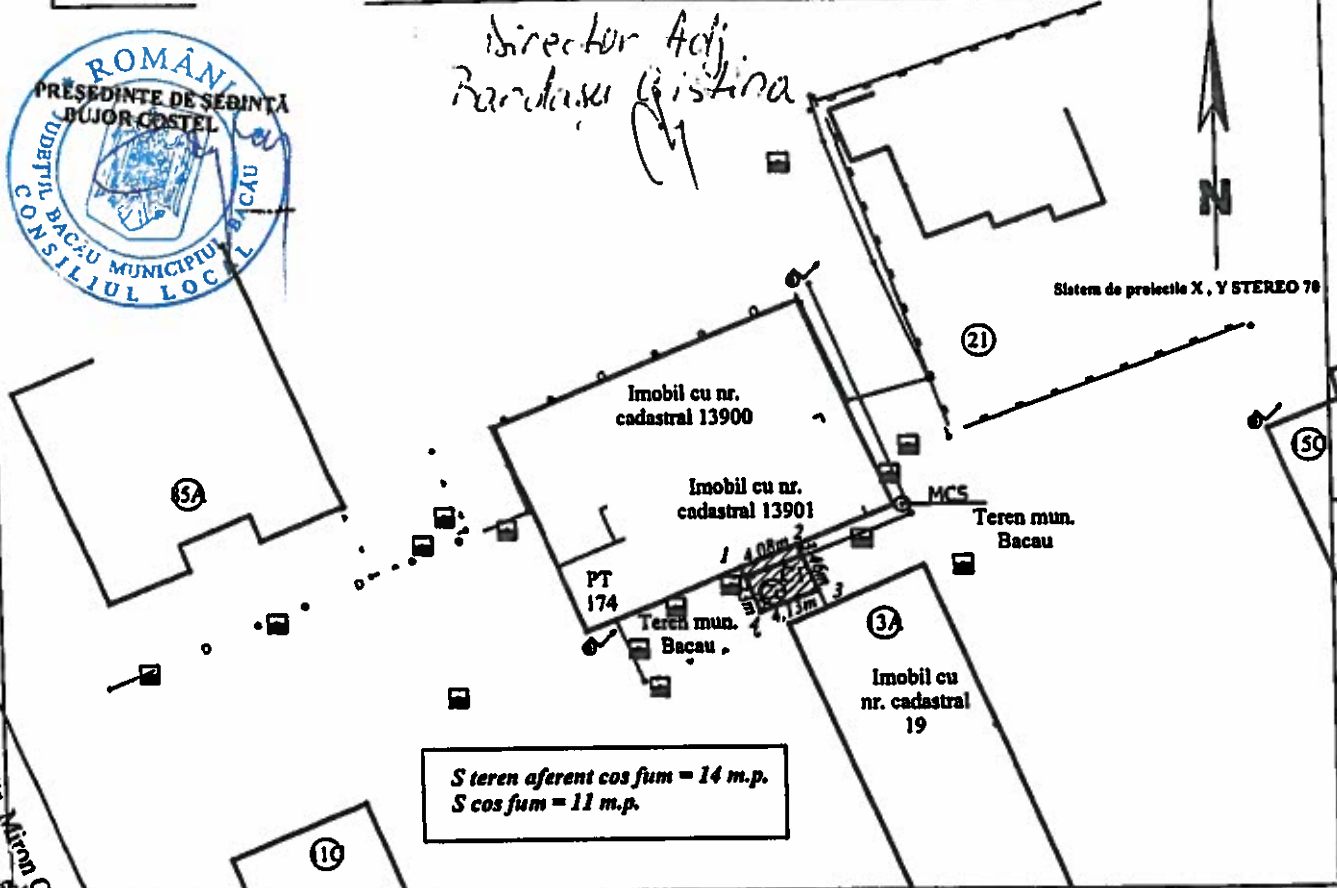
PLAN DE AMPLASAMENT SI DELIMITARE A IMOBILULUI
Scara 1:500

Nr. Cadastral	Suprafata masurata a imobilului (m.p.)	Adresa imobilului
	14	Mun. Bacau, str. Cremenea - PT 6
Nr. Cartea Funciara nr.	Unitatea Administrativ Teritoriala (UAT)	
	Mun. Bacau	



Director Adj.
Bordasu Cristina

Sistem de proiectie X, Y STEREO 78



S teren aferent cos fum = 14 m.p.
S cos fum = 11 m.p.

A. Date referitoare la teren

Nr. parcela	Categoria de folosinta	Suprafata (mp)	Mentii
1	Cc	14	Teren nelmprejmuit
Total		14	

CONTRASEMNEAZĂ,
SECRETARUL MUNICIPIULUI BACĂU
BORTĂ VIORICA

B. Date referitoare la constructii

Cod constr.	Destinatia	Suprafata construita la sol (mp)	Mentii
CI	CIE	11	Cos de fum
Total		11	

Suprafata totala masurata = 14 m.p.
Suprafata din act = - m.p.

Executant,
S.C. GEO POINT EXPERT S.R.L.
P.F. Autorizata
ing. Lucian DRAGOMIRESCU

Confirm executarea masuratorilor la teren, corectitudinea intocmirii documentatiei cadastrale si corespondenta acesteia cu realitatea din teren

Semnatura si stampila

Data : martie 2016

Inspector

Confirm introducerea imobilului in baza de date integrata si atribuirea numarului cadastral

Semnatura si stampila

Data

Stampila BCPI