

ROMANIA
JUDETUL BACAU
CONSILIUL LOCAL AL MUNICIPIULUI BACAU

HOTARARE

privind aprobarea PLANULUI URBANISTIC ZONAL, PENTRU
CONSTRUIRE ANSAMBLU DE LOCUINTE P + 1 E, STR. TEODOR
NECULUTA, NR. 9 A-LOT 1; NR. 9 B-LOT 2; NR. 9 C-LOT 3; NR. 9 D-LOT
4; NR. 9 E-LOT 5; NR. 9 H-LOT 8; NR. 9 J-LOT 9; NR. 9 K-LOT 10; NR. 9 L-
LOT 11; NR. 9 M-LOT 12, din municipiul Bacau, obiectiv ce se va realiza pe
teren proprietate particulara

BENEFICIARI: POPA IONUT, STEFANESCU DANUT si STEFANESCU RAMONA-CERASELA, din Bacau

CONSILIUL LOCAL AL MUNICIPIULUI BACAU,

Avand in vedere:

Prevederile Legii 50/1991, republicata cu modificarile si completarile ulterioare, privind autorizarea executarii constructiilor si unele masuri pentru realizarea locuintelor precum si Planul Urbanistic General al Municipiului Bacau, aprobat prin H.C.L. 38/31.03.2000;


Vazand Expunerea de motive a Primarului Municipiului Bacau;

In baza dispozitiilor art. 36 (5) lit. « c » si ale art. 45 (2), lit. « e » din Legea nr.215/2001 a administratiei publice locale, republicata,

HOTARASTE

ART.1 - Se aproba PLANUL URBANISTIC ZONAL, PENTRU
CONSTRUIRE ANSAMBLU DE LOCUINTE P + 1 E, STR. TEODOR
NECULUTA, NR. 9 A-LOT 1; NR. 9 B-LOT 2; NR. 9 C-LOT 3; NR. 9 D-LOT 4;
NR. 9 E-LOT 5; NR. 9 H-LOT 8; NR. 9 J-LOT 9; NR. 9 K-LOT 10; NR. 9 L-LOT
11; NR. 9 M-LOT 12, din municipiul Bacau, obiectiv ce se va realiza pe teren
proprietate particulara, BENEFICIAR: POPA IONUT, STEFANESCU DANUT SI
STEFANESCU RAMONA-CERASELA din Bacau, potrivit anexei nr. 1 care face
parte integranta din prezenta hotarare.

PRESEDINTE DE SEDINTĂ
DANCIU PETRUMARIUS



NR.95
DIN 29.03.2007
Red.IGh/MC
Exp.1/Ds.I-A-4

CONTRASEMNEAZĂ
SECRETARUL MUNICIPIULUI BACĂU
Cons. jr. POPOVICI OVIDIU NICOLAE


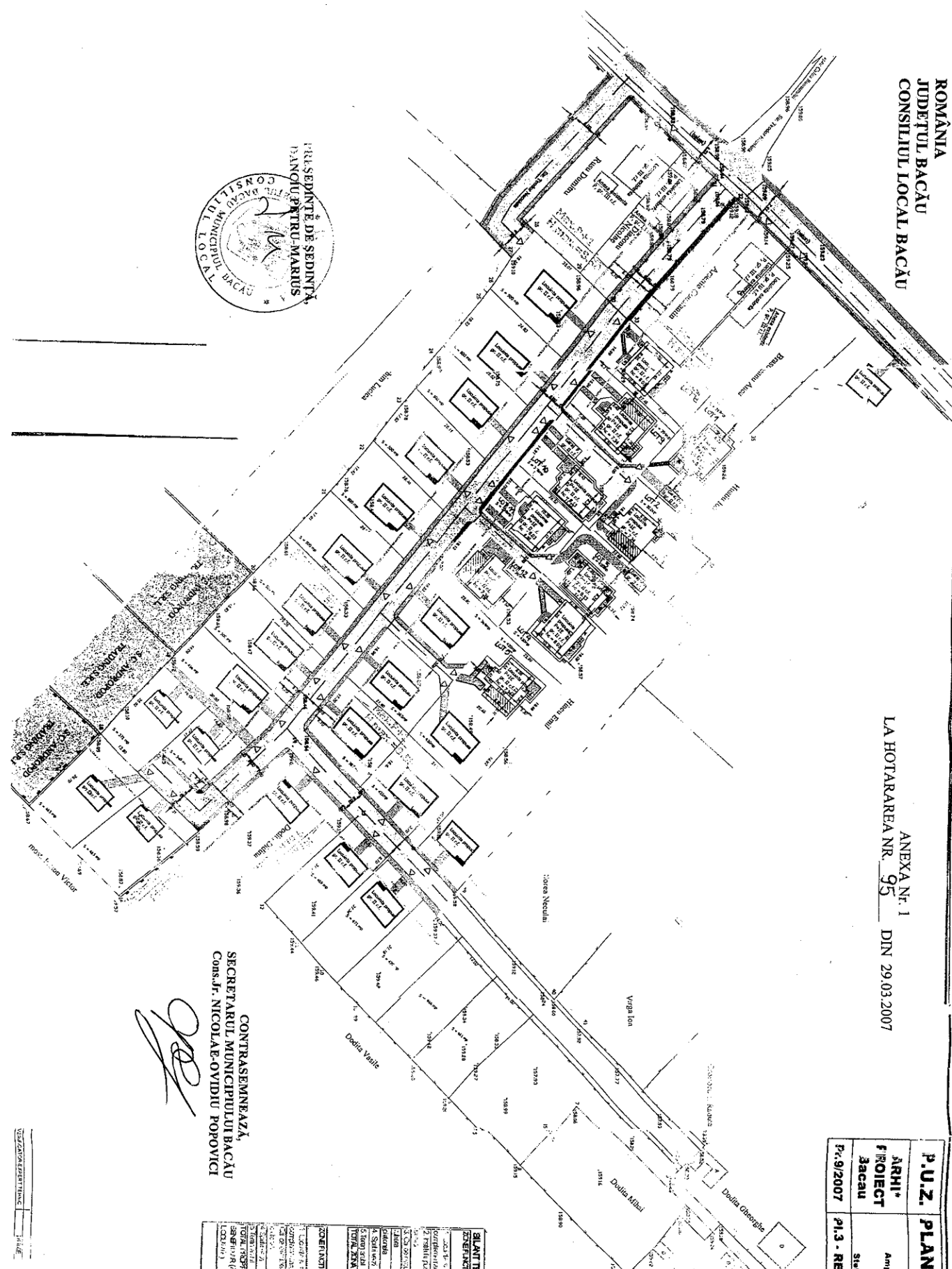
P.U.Z.	PLAN URBANISTIC ZONAL
ARHI+PROIECT	ANSAMBLU DE LOCUINTE
Bacău	Amplasamentul sit. Todor Nechita nr. 11 A, (fostu Cămin Românului), Mun. Bacău Sectorului Ștefanescu Danuș, Strada nr. 1, Ștefanescu Karmoz Cererea al. Pop. Ionuț
P.2/9/2007	Pl.3 - REGLEMENTARI URBANISTICE

LEGENDA

- Linia roșie indică zona de rezervație
- Linia de proprietate teren bancară, împărțirea terenului proprietar
- Linia de proprietate teren gospodăresc
- Linia de proprietate teren agricol
- Linia de proprietate teren forestal
- Linia de proprietate teren industrial
- Linia de proprietate teren de construcție
- Linia de proprietate teren de servitute
- Linia de proprietate teren de servitute
- Linia de proprietate teren de servitute

SITUAȚIE TEREN/IMPLANT	EXISTENT		PROIECT	
	ETRUZ	% suprafață	ETRUZ	% suprafață
1. Teren de construcție	204,85	10,26	282,77	13,86
2. Teren de servitute	146,52	7,17	146,52	7,17
3. Cămin românesc	2262,59	111,13	486,46	23,59
4. Teren agricol	2662,59	130,59	318,52	15,59
5. Teren forestal	0,00	0,00	102,44	5,00
6. Teren industrial	0,00	0,00	35,00	1,68
TOTAL TEREN SITAȚIE	20953,88	104,72	20281,68	100,00
PERCENTAJ		100,00	96,80	100,00

CONTRASEMNAREA
SECRETARUL MUNICIPIULUI BACĂU
CONS. J. NICOLAE OVIDIU POPOVICI

1	2	3	4	5	6	7	8	9	10	11	12	13	14	15	16	17	18	19	20	21	22	23	24	25	26	27	28	29	30	31	32	33	34	35	36	37	38	39	40	41	42	43	44	45	46	47	48	49	50	51	52	53	54	55	56	57	58	59	60	61	62	63	64	65	66	67	68	69	70	71	72	73	74	75	76	77	78	79	80	81	82	83	84	85	86	87	88	89	90	91	92	93	94	95	96	97	98	99	100
---	---	---	---	---	---	---	---	---	----	----	----	----	----	----	----	----	----	----	----	----	----	----	----	----	----	----	----	----	----	----	----	----	----	----	----	----	----	----	----	----	----	----	----	----	----	----	----	----	----	----	----	----	----	----	----	----	----	----	----	----	----	----	----	----	----	----	----	----	----	----	----	----	----	----	----	----	----	----	----	----	----	----	----	----	----	----	----	----	----	----	----	----	----	----	----	----	----	----	-----