



România
Judetul Bacău
Consiliul Local al Municipiului Bacău

HOTĂRÂRE

privind aprobarea amplasamentului obiectivului de investitie « Pasaj rutier subteran str.Oituz-str.Stefan Guse » din Municipiul Bacau, judetul Bacau, stabilit pe baza documentatie topo-cadastrale

CONSILIUL LOCAL AL MUNICIPIULUI BACĂU,

Având in vedere :

- Prevederile art.4(2) lit. „b”și alin.5 din Anexa la H.G. nr.53/2011 pentru aprobarea Normelor metodologice de aplicare a Legii nr. 255/2010 privind exproprierea pentru cauză de utilitate publică, necesară realizării unor obiective de interes național, județean și local;
- Prevederile art.5(3) din Legea nr.255/2010 privind exproprierea pentru cauză de utilitate publică, necesară realizării unor obiective de interes național, județean și local, actualizată;
- Prevederile art.47 și art.117 lit.„a” din Legea nr.215/2001, a administrației publice locale, republicată și ulterior modificată și completată;
- Prevederile H.C.L. nr.534/2007 prin care s-a aprobat documentația tehnico –economică faza SF și noii indicatori tehnico –economici pentru obiectivul de investiții « Pasaj rutier subteran str.Oituz –str.St.Gușe » conform cerințelor ghidului Solicitantului pentru Axa 2 a Programului Operațional Regional 2007-2013, modificata prin HCL nr.410/26.11.2008;
- Prevederile H.C.L. nr.219/30.06.2011, privind aprobarea declansarii procedurii de expropriere pentru cauza de utilitate publica a terenului in suprafata de 1249 mp situat in Bacau, str. Oituz, str.Oituz nr.113, str.Ionita Sandu Sturza nr.112 si nr.116;
- Referatul nr.7326/14.09.2011 al Serviciului Juridic si Aplicarea Legilor Proprietatii din cadrul Primăriei Municipiului Bacău;
- Expunerea de motive a Primarului Municipiului Bacău ;


In baza dispozițiilor art.36(2) lit. „c”și art.45(3) și (5) din Legea nr.215/2001, a administrației publice locale, republicată, ulterior modificată si completată,

HOTĂRĂȘTE :

Art.1. – Se aprobă amplasamentul obiectivului de investitie « Pasaj rutier subteran str.Oituz-str.Stefan Guse » din Municipiul Bacau, judetul Bacau, stabilit pe baza documentatie topo-cadastrale intocmite de expert tehnic SC Topo Geo Technics SRL, receptionata si avizata de OCPI Bacau.

Art.2. – Se aprobă coridorul de expropriere, stabilit si identificat conform documentatiei cadastrale Anexa, parte integranta din prezenta hotarare.

Art.3. - Hotărârea se comunică Administratorului Public al Municipiului Bacau, Directiei Drumuri Publice, Serviciului Implementare Proiecte și Serviciului Juridic si Aplicarea Legilor Proprietății din cadrul Primariei Municipiului Bacau.



NR. 295
DIN 15.09.2011
G.C. C.F.I./R.T./F.S./D.S.L.A.-J

CONTRASEMNEAZĂ,
SECRETARUL MUNICIPIULUI BACĂU
NICOLAE-OVIDIU POPOVICI

ROMÂNIA
JUDEȚUL BACĂU
CONSILIUL LOCAL BACĂU

ANEXA LA HOTARAREA NR. 295... DIN 15.09.2011
A CONSILIULUI LOCAL AL MUNICIPIULUI BACAU



CONTRASEMNEAZĂ,
SECRETARUL MUNICIPIULUI BACĂU
NICOLAE-OVIDIU POPOVICI

ANEXA NR. 5
la regulament

Aprob
Director al Oficiului
de Cadastru și Publicitate Imobiliară Bacău
Liviu Alexandru MIROSEANU



PROCES VERBAL DE RECEPȚIE NR. 34682

Întocmit astăzi, **09.09.2011**

privind lucrarea **plan topografic**

având Aviz de începere a lucrărilor cu nr. -, data -

1. Beneficiar **MUNICIPIUL BACĂU**
2. Executant **S.C. TOPO GEO TECHNICS S.R.L.**
3. Denumirea lucrării recepționate
**coridorul de expropriere necesar realizării obiectivului de investiție „ pasaj rutier
subteran strada Oituz- strada General Gușe”, municipiul Bacău,**
Proprietari : - **DAMIAN VALERIU- nr. Cadastral 66739- suprafața 243 mp**
- **S.C. HELIOS S.R.L.- nr. Cadastral 66737- suprafața 430 mp**
- **S.C. HELIOS S.R.L.- nr. Cadastral 66732- suprafața 331 mp**
- **DAMIAN VALERIU- nr. Cadastral 66731- suprafața 125 mp**
- **DAMIAN VALERIU- nr. Cadastral 66728- suprafața 120 mp**
4. Nominalizarea documentelor și a documentațiilor care se predau Oficiului de
Cadastru și Publicitate Imobiliară Bacău conform avizului de începere a lucrărilor.
(nu este cazul)

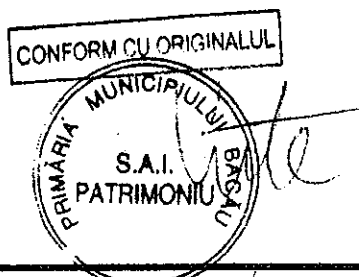
5. Concluzii (Se va face referire la încadrarea în prevederile caietului de sarcini și ale
avizului de începere lucrări)
(nu este cazul)

Lucrarea este declarată **ADMISĂ**

6. Condiții impuse pentru refacerea sau completarea lucrărilor în cazul calificativului
de lucrare **RESPINSĂ.** (Se va întocmi notă de constatare cu motivele respingerii.)

(nu este cazul)

Semnături.





Subinginer cadastru,
Ana MOGA
Șef Serviciu Cadastru,
Ion JOITA

34602/09.09.2011

Nomenclatura: L-35-54-B-d-1-I







 Zona studiată



S.C. TOPO GEO TECHNICS S.R.L.
SOCIETATE DE MASURATORI TERESTRE
BACAU - UNIRII NR. 2 - tgt_bc@yahoo.com
J04/1172/1997 - RO 10050456
RO61BRDE040SV03359510400 - BRD BACAU
RO22TREZ0615069XXX002139 - TREZ. BACAU

Denumire: CORIDORUL DE EXPROPRIERE NECESAR REALIZĂRII OBIECTIVULUI DE INVESTIȚII "PASAJ RUTIER SUBTERAN STR. OITUZ - STR. GEN GUȘE, MUNICIPIUL BACAU, JUD. BACAU"
Amplasament: Mun. Bacău, intersecția străzilor Oituz, I.S. Sturza, Vasile Alecsandri și Gării, jud. Bacău
Beneficiar: MUNICIPIUL BACAU

Ridicat	Tofan Iulian	
Calculat	Ing. Cernat Manuela	
Redactat	Ing. Cernat Manuela	
Verificat	Ing. Cernat Sorin Ioan	

**PLAN DE INCADRARE
IN ZONA**

Lucrarea	53
Data	2011
Scara	1:5000
Format	A4
Faza	S.F.
Plansa	0

CENTRALIZATORUL SUPRAFETELOR

Nr.	Proprietar	Nr. cadastral	Suprafata [mp]
1	DAMIAN VALERIU	66739	243
2	S.C. HELIOS S.R.L.	66737	430
3	S.C. HELIOS S.R.L.	66732	331
4	DAMIAN VALERIU	66731	125
5	DAMIAN VALERIU	66728	120
TOTAL			1.249

Inventarele de coordonate ale suprafetelor de teren necesar a fi expropriate

Parcela cu nr. cad: 66739

Nume Punct	COORDONATE STEREO'70	
	X(m)	Y(m)
1	564358.55	645717.56
2	564347.73	645725.37
3	564346.31	645725.81
4	564344.89	645725.59
5	564343.82	645724.54
6	564338.80	645708.82
7	564338.49	645706.03
8	564339.27	645704.55
9	564341.20	645703.60
10	564358.18	645714.98
11	564358.73	645716.17
S=243 mp		

Parcela cu nr. cad: 66737

Nume Punct	COORDONATE STEREO'70	
	X(m)	Y(m)
12	564369.79	645725.43
13	564373.86	645728.52
22	564364.94	645737.02
24	564375.34	645749.58
20	564357.96	645761.83
21	564351.22	645740.98
S=430 mp		

Parcela cu nr. cad: 66732

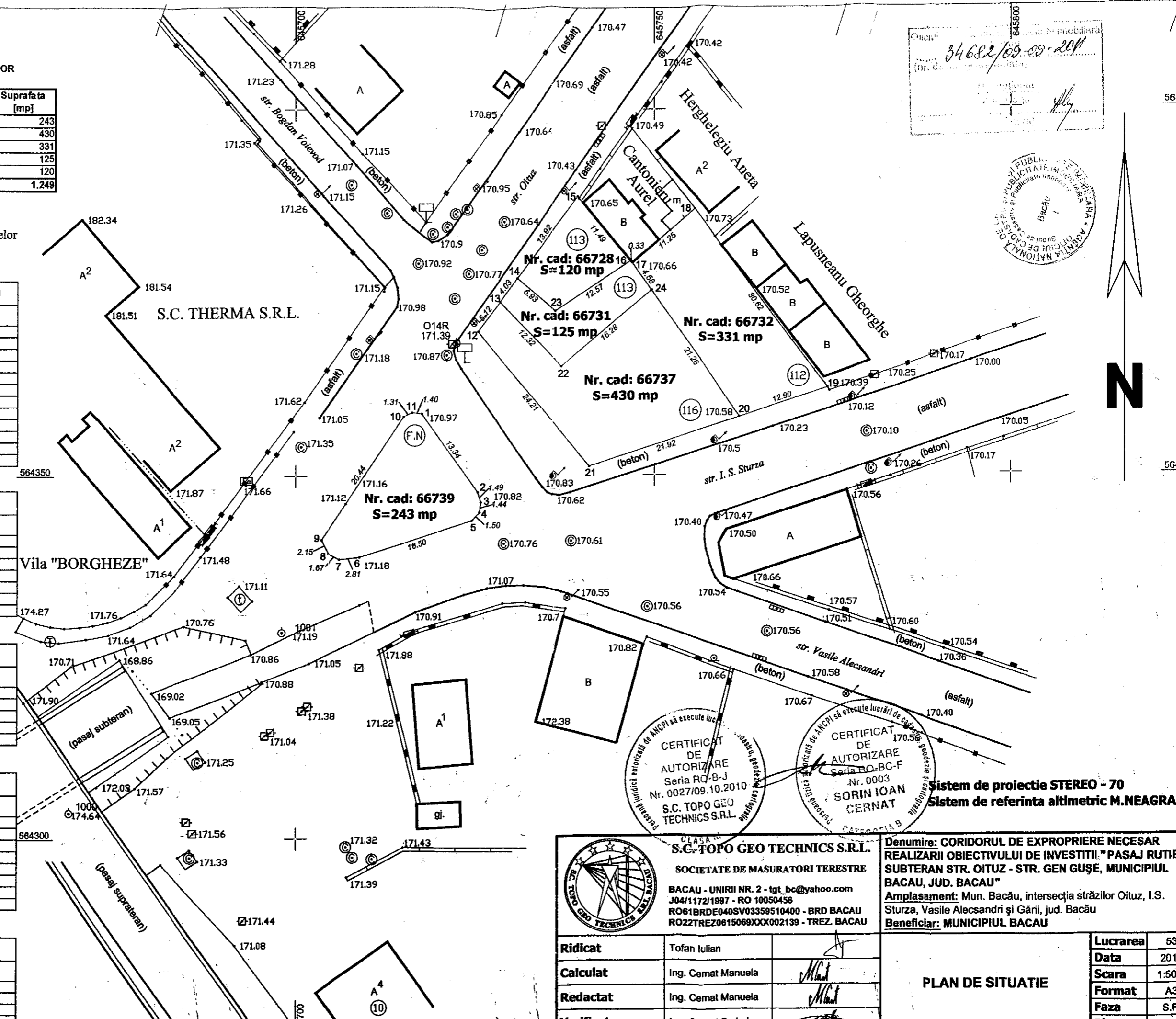
Nume Punct	COORDONATE STEREO'70	
	X(m)	Y(m)
17	564379.10	645746.96
18	564386.30	645755.57
19	564361.93	645774.10
20	564357.96	645761.83
S=331 mp		

Parcela cu nr. cad: 66731



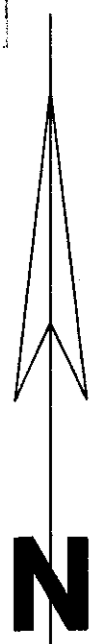
Nume Punct	COORDONATE STEREO'70	
	X(m)	Y(m)
13	564373.86	645728.52
14	564377.07	645730.96
23	564372.50	645736.17
16	564379.33	645746.72
17	564379.10	645746.96
24	564375.34	645749.58
22	564364.94	645737.02
S=125 mp		

Parcela cu nr. cad: 66728

Nume Punct	COORDONATE STEREO'70	
	X(m)	Y(m)
14	564377.07	645730.96
15	564388.16	645739.38
16	564379.33	645746.72
23	564372.50	645736.17
S=120 mp		



34682/09.09.2011



Sistem de proiectie STEREO - 70
Sistem de referinta altimetric M.NEAGRA

<p>S.C. TOPO GEO TECHNICS S.R.L. SOCIETATE DE MASURATORI TERESTRE BACAU - UNIRII NR. 2 - tgf_bc@yahoo.com J04/1172/1997 - RO 10050458 RO61BRDE040SV03359510400 - BRD BACAU RO22TREZ0615069XXX002139 - TREZ. BACAU</p>			<p>Denumire: CORIDORUL DE EXPROPRIERE NECESAR REALIZarii OBIECTIVULUI DE INVESTITII "PASAJ RUTIER SUBTERAN STR. OITUZ - STR. GEN GUȘE, MUNICIPIUL BACAU, JUD. BACAU"</p> <p>Amplasament: Mun. Bacău, intersecția străzilor Oituz, I.S. Sturza, Vasile Alecsandri și Gării, jud. Bacău</p> <p>Beneficiar: MUNICIPIUL BACAU</p>		
Ridicat	Tofan Iulian		<p align="center">PLAN DE SITUATIE</p>	Lucrarea	53
Calculat	Ing. Cernat Manuela			Data	2011
Redactat	Ing. Cernat Manuela			Scara	1:500
Verificat	Ing. Cernat Sorin Ioan			Format	A3
				Faza	S.F.
			Plansa	1	