



România
Judetul Bacău
Consiliul Local al Municipiului Bacău

HOTĂRÂRE

privind completarea H.C.L. nr.199/2003 prin care s-a însușit inventarul bunurilor care alcătuiesc domeniul privat al municipiului Bacău, în sensul înscrierii unor bunuri în domeniul privat al Municipiului Bacău, modificata și completata, la secțiunea „Alte terenuri”

CONSILIUL LOCAL AL MUNICIPIULUI BACĂU,

Având în vedere :

- Prevederile art.4 și art.5(2) din Legea nr.213/1998 privind proprietatea publică și regimul juridic al acesteia, actualizată;
- Prevederile art.47 și art.117 lit.„a” din Legea nr.215/2001, a administrației publice locale, republicată și ulterior modificată și completată;
- Prevederile H.C.L. nr.199/2003 prin care s-a însușit inventarul bunurilor care alcătuiesc domeniul privat al municipiului Bacău, modificată și completată;
- Referatele nr.78424/05.09.2011 și nr.78441/12.09.2011 ale Serviciului Administrare și Inventarierea Patrimoniului, Fond Locativ și Indrumare Asociații de Proprietari din cadrul Primăriei Municipiului Bacău;
- Notele interne nr.6642/26.08.2011, nr.7109/12.09.2011, nr.80268/02.06.2011 ale Serviciului Juridic și Aplicarea Legilor Proprietății;
- Expunerea de motive a Primarului Municipiului Bacău ;

În baza dispozițiilor art.36(2) lit. „c” și ale art.45(3) din Legea nr.215/2001, a administrației publice locale, republicată, ulterior modificată și completată,


HOTĂRĂȘTE :

Art.1. – (1) Se aprobă completarea H.C.L. nr.199/2003 prin care s-a însușit inventarul bunurilor care alcătuiesc domeniul privat al municipiului Bacău, modificata și completata, în sensul înscrierii la secțiunea „Alte terenuri” bunurile imobile-terenuri, prezentate în Anexa– „Lista Terenuri” - parte integrantă din prezenta hotărâre.

(2) Terenurile fac parte din proiectul de realizare în Municipiul Bacău a unor „parcări ecologice”, fiind delimitate conform Planurilor de Situație, anexe la „Lista Terenuri”.

Art.2. – Toate celelalte prevederi ale H.C.L. nr.199/2003 prin care s-a însușit inventarul bunurilor care alcătuiesc domeniul privat al municipiului Bacău, modificată și completată, sunt și rămân în vigoare.

Art.3. - Hotărârea se comunică Direcției Drumuri Publice, Direcției Economice, Serviciului Administrare și Inventarierea Patrimoniului, Fond Locativ și Indrumare Asociații de Proprietari și Serviciului Juridic și Aplicarea Legilor Proprietății din cadrul Primăriei Municipiului Bacău.



NR. 294


DIN 15.09.2011

G.C., C.FI./ R.T./Ex.1/Ds.I-A-4

CONTRASEMNEAZĂ,
SECRETARUL MUNICIPIULUI BACĂU
NICOLAE-OVIDIU POPOVICI

LISTA TERENURILOR PROPUSE A FI INSCRISE IN DOMENIUL PRIVAT AL
MUNICIPIULUI BACĂU

NR. CRT.	AMPLASAMENTUL TERENULUI	SUPRAFAȚĂ
1.	Teren situat în Bacău, între blocurile nr.164-str.Bicaz și nr.3 str.Proiectantului, conform planului de situație A1 anexa la prezenta lista	S1- 3909 mp
2.	Teren situat în Bacău, între blocurile nr.166-str.Bicaz și nr.5 str.Proiectantului, conform planului de situație A2 anexa la prezenta lista	S2- 2790 mp
3.	Terenuri situate în Bacău, între blocurile nr.9, 10, 11, 13, 17 și 19 din str.Aviatorilor, conform planului de situație A3 anexa la prezenta lista	S3- 1253 mp S4- 365 mp
4.	Terenuri situate în Bacău, în vecinătatea accesului la I.P.J. Bacău la intersecția str. Al.Tolstoi și str. Spiru Haret conform planului de situație A4 anexa la prezenta lista	S5=554,93 mp S6=507,10 mp



CONTRASEMNEAZĂ,
SECRETARUL MUNICIPIULUI BACĂU
NICOLAE-OVIDIU POPOVICI

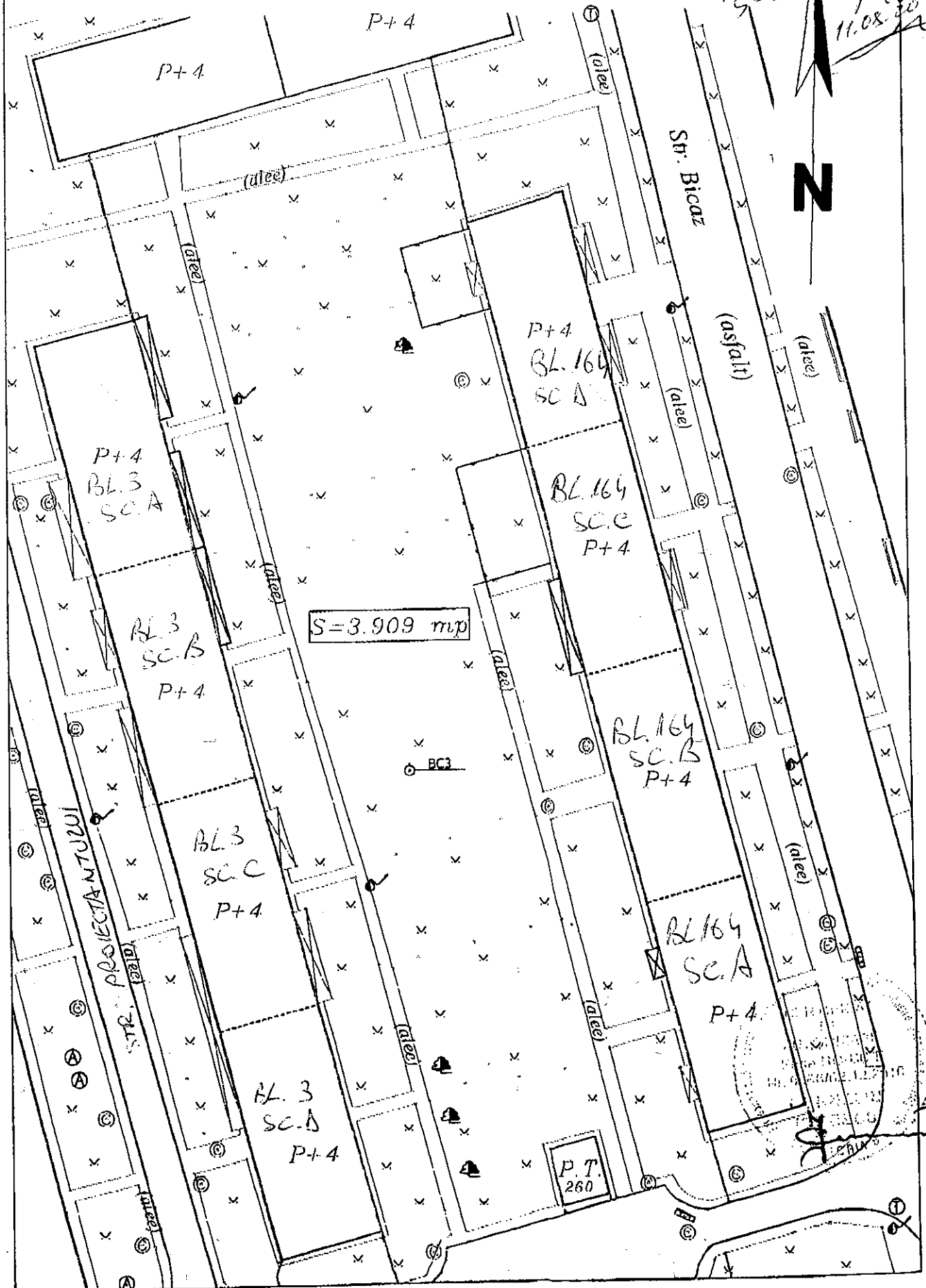
51

J. lui Ia. Cătălina Aniboren

PLAN DE SITUATIE

Scara 1:500

57 ALP.
Iată la data
prezentul
15-08-2011
identificat
11.08.2011




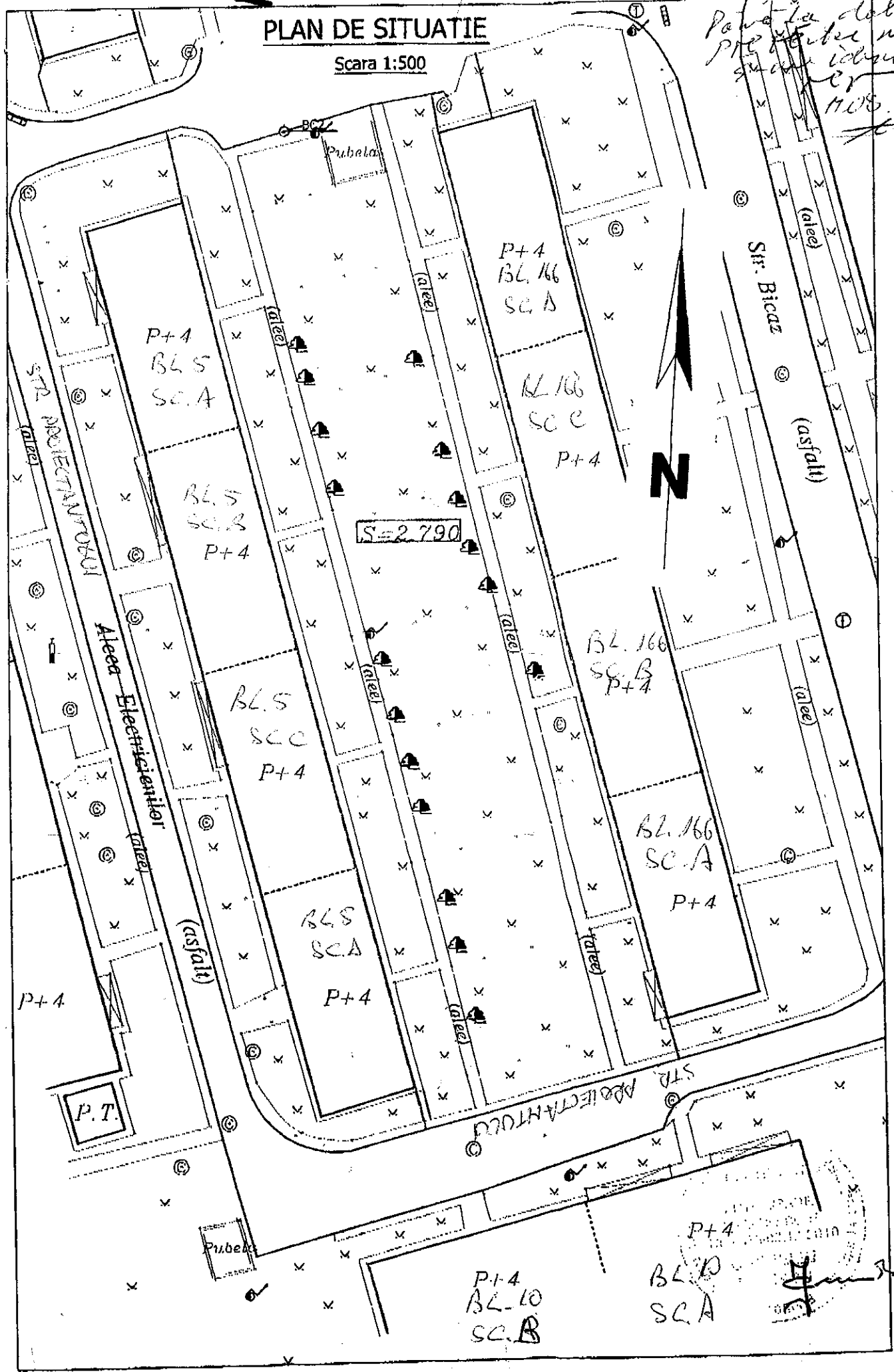
S2

STALP

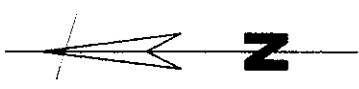
Planul de delimitare
proprietatei
scara 1:500
14.05.2011

PLAN DE SITUATIE

Scara 1:500



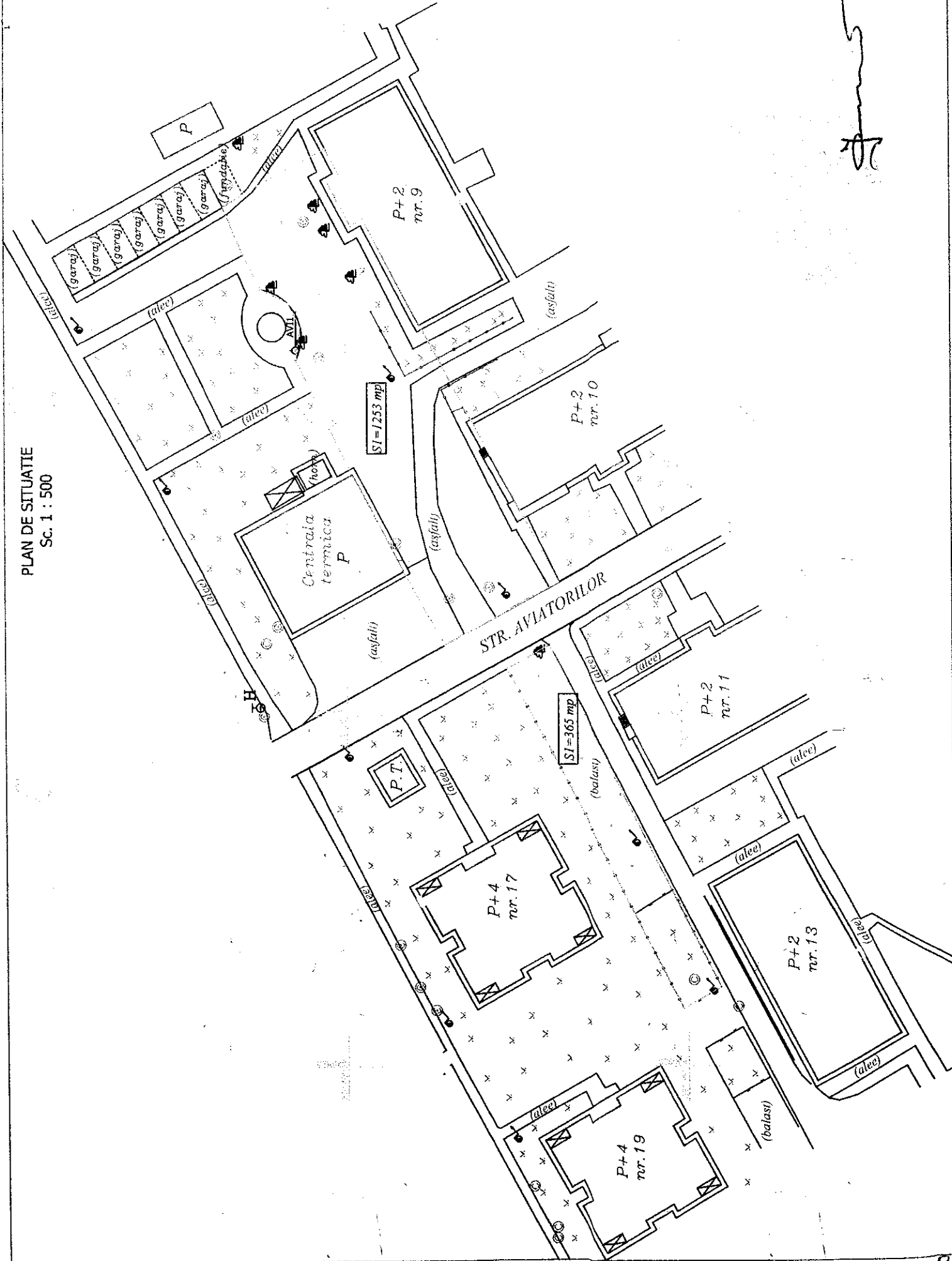
[Handwritten signature]



33



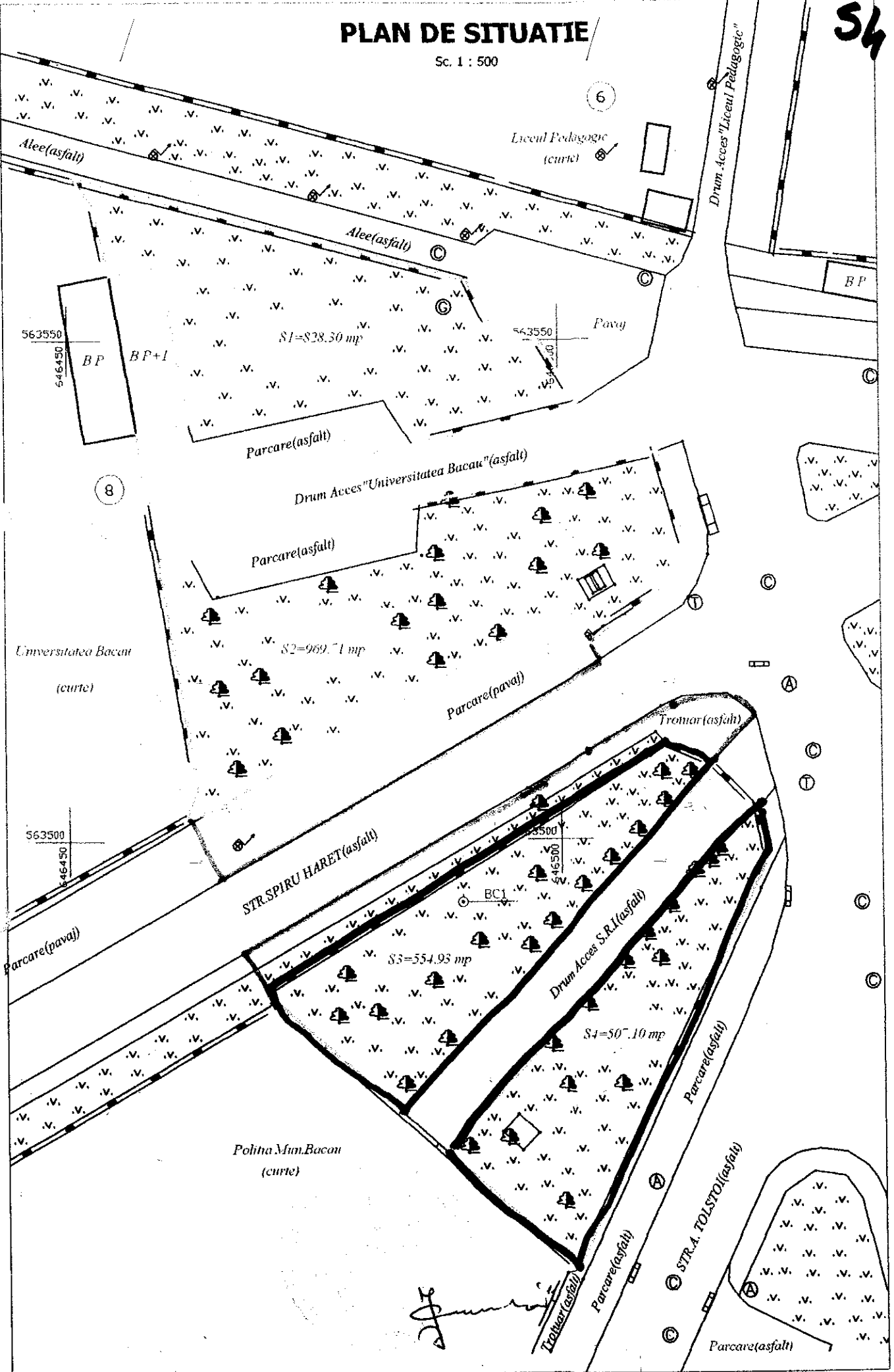
PLAN DE SITUATIE
Sc. 1 : 500



PLAN DE SITUATIE

Sc. 1 : 500

54



[Handwritten signature]

PLAN DE INCADRARE IN ZONA

Scara 1:5000



□ Zona studiata

Nomenclatura: L-35-54-B-d-1-IV

Executant: