



România
Judetul Bacău
Consiliul Local al Municipiului Bacău

HOTĂRÂRE

privind modificarea și completarea Inventarului Bunurilor domeniului public al municipiului Bacău, aprobat prin H.C.L. nr.111/30.04.2007, modificat și completat prin H.C.L. nr.34/2008

CONSILIUL LOCAL AL MUNICIPIULUI BACĂU

Având în vedere :

- Prevederile art.2, art.21(1) (2) și (3) și art.22 din Legea nr.213/1998, privind proprietatea publică și regimul juridic al acestuia;
- Planul de Situație “depozitul de Deșeuri” Nicolae Bălcescu;
- Referatul nr.4318/24.04.2009 al Direcției Servicii Publice;
- Hotărârea nr.111/30.04.2006 a Consiliului Local al Municipiului Bacău modificată și completată inclusiv prin H.C.L. nr.34/2008;
- Prevederile art.47 și art.117 lit. „a” din Legea nr.215/2001, a administrației publice locale, republicată, ulterior modificată și completată;
- Expunerea de motive a Primarului municipiului Bacău;

În temeiul dispozițiilor art.36(2), lit.”c” și art.45(3) din Legea nr.215/2001 privind administrația locală, republicată, ulterior modificată și completată

HOTĂRĂȘTE:

Art.1 (1) - Se aprobă modificarea și completarea Inventarului Bunurilor domeniului public al municipiului Bacău și a H.C.L. nr.111/30.04.2007, modificat și completat inclusiv prin H.C.L. nr.34/2008 prin care s-a actualizat inventarul după cum urmează:

(2) Pozițiile nr.994 și 995 din inventar „Rampa de deșeuri” Nicolae Bălcescu , se unifică și se înregistrează terenul într-o singură poziție în suprafață reală de 153.028 m.p., față de 133.166 m.p. cât s-a înregistrat prin H.C.L. nr.34/2008. Creșterea suprafeței de teren a rampei cu 19.862 m.p. fiind determinată de extinderea în timp a depozitării deșeurilor precum și de necesitatea executării lucrărilor de închidere prin proiectul „Managementul integrat al deșeurilor în municipiul Bacău și zonele învecinate”.


(3) Terenul prevăzut la alin.2 de mai sus, se identifică în Planul de Situație anexă, ce face parte integrantă din prezenta hotărâre.

Art.2. – Prin adoptarea prezentei hotărâri , depozitul pentru deșeuri va avea suprafața de 153.028 m.p., care aparține domeniului public al Municipiului Bacău.

Art.3. – Celelalte prevederi ale H.C.L. nr.111/30.04.2007 , modificată și completată , sunt și rămân în vigoare.

Art.4. – Hotărârea va fi comunicată Direcției Servicii Publice, Direcției Patrimoniu, Serviciului Cadastru și Direcției Economice.

PRESEDINTE DE ȘEDINȚĂ
FLOROIU IONEL



CONTRASEMNEAZĂ,
SECRETARUL MUNICIPIULUI BACĂU
NICOLAE-OVIDIU POPOVICI

NR. 126

DIN 30.04.2009

O.P., P.N. /RT/ Ex.1/Ds.I-A-4

Plan de amplasament
și delimitare a imobilului

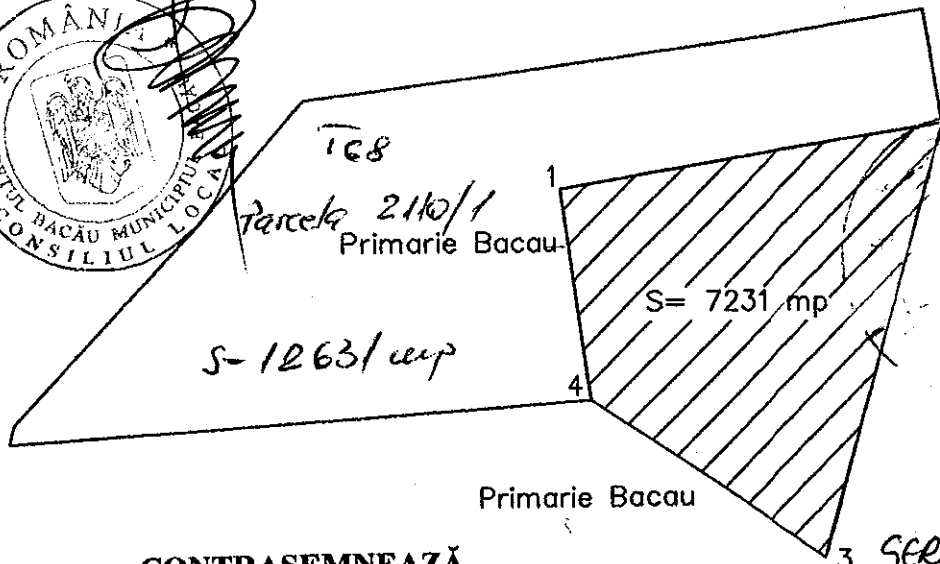

ALEXA NR. 1
LA HCL 126 din 30.04.
2009

Scara :

Nr. cadastral	Suprafata masurata	Adresa imobilului
T68 HB 2108	7231	

Cartea Funciara nr.	UAT
---------------------	-----

PREȘEDINTE DE ȘEDINȚĂ
FLOROIU IONEL



CONTRASEMNEAZĂ,
SECRETARUL MUNICIPIULUI BACĂU
NICOLAE-OVIDIU POPOVICI

[Signature]

3 SERV. CADASTRU,
Ing. Achilou Doghin
[Signature]

A. DATE REFERITOARE LA TEREN

Nr. parcela	Categoria de folosinta	Suprafata (m.p.)	Valoarea de impozitare (lei)	Mentiiuni
		7231		
Total				

B. DATE REFERITOARE LA CONSTRUCTII

Cod constructie	Suprafata constr. la sol (m.p.)	Valoarea de impozitare (lei)	Mentiiuni

INVENTAR DE COORDONATE

Sistem de proiectie: STEREO '70

1	648491.42	558792.66
2	648594.92	558809.48
3	648562.99	558695.08
4	648499.95	558736.95

Executant,

Data:

Se confirma suprafata din masuratori si introducerea imobilului in baza de date