



România
Judetul Bacău
Consiliul Local al Municipiului Bacău

HOTĂRÂRE

privind trecerea din domeniul privat în domeniul public al municipiului Bacău, a unor bunuri imobile – terenuri- în vederea amenajării în municipiul Bacău, a unor locuri de joacă pentru copii

CONSILIUL LOCAL AL MUNICIPIULUI BACĂU

Având în vedere :

- Prevederile art.7 lit.,„e” și ale art.8(1) din Legea nr.213/1998 privind proprietatea publică și regimul juridic al acesteia, actualizată;
 - Prevederile art.47 și art.117 lit. „a” din Legea nr.215/2001 privind administrația publică locală, republicată și actualizată;
 - Notele interne nr.8735/08.09.2010, a Serviciului Tehnic Investiții, nr.8735/15.09.2010/18.10.2010 a Serviciului Patrimoniu din cadrul Primăriei Municipiului Bacău;
 - Referatul nr.78508/08.12.2010 al Serviciului Administrare și Inventariere Patrimoniu, Fond Locativ și Indrumare Asociații de Proprietari ;
 - Expunerea de motive a Primarului Municipiului Bacău;
- În baza dispozițiilor art. 36 alin. (2) lit. “c” și ale art. 45 (3) din Legea nr. 215/ 2001 a administrației publice locale republicată și actualizată,

HOTĂRĂȘTE :

ART.1. – Se aprobă trecerea din domeniul privat în domeniul public al municipiului Bacău, a unor bunuri imobile - terenuri, după cum urmează:


- teren în suprafața de 462 m² situat în Bacău, str. Costache Negri nr.3-5, conform Planului de situație – Anexa nr.1 la prezenta hotărâre;
- teren în suprafața de 352 m² situat în Bacău, str. Bicăz nr.7, conform Planului de situație – Anexa nr.2 la prezenta hotărâre;
- teren în suprafața de 1120 m² situat în Bacău, str. Hatman Berescu, conform Planului de situație – Anexa nr.3 la prezenta hotărâre;

ART.2. – Se aprobă completarea și înscrierea în inventarul domeniului public al municipiului Bacău, a terenurilor prevăzute la art.1 din prezenta hotărâre.

ART.3. – Direcția Economică și Serviciul Administrare și Inventariere Patrimoniu, Fond Locativ și Indrumare Asociații de Proprietari, vor proceda la actualizarea datelor din inventarul domeniului public și privat al municipiului Bacău, respectiv înscrierea bunurilor prevăzute la art.1 din prezenta hotărâre, în evidența contabilă, cantitativ și valorică.

ART.4. – Hotărârea va fi comunicată Direcției Economice, Direcției Tehnice, Arhitectului Șef al Municipiului Bacău, precum și Serviciului Administrare și Inventariere Patrimoniu, Fond Locativ și Indrumare Asociații de Proprietari din cadrul Primăriei Municipiului Bacău.

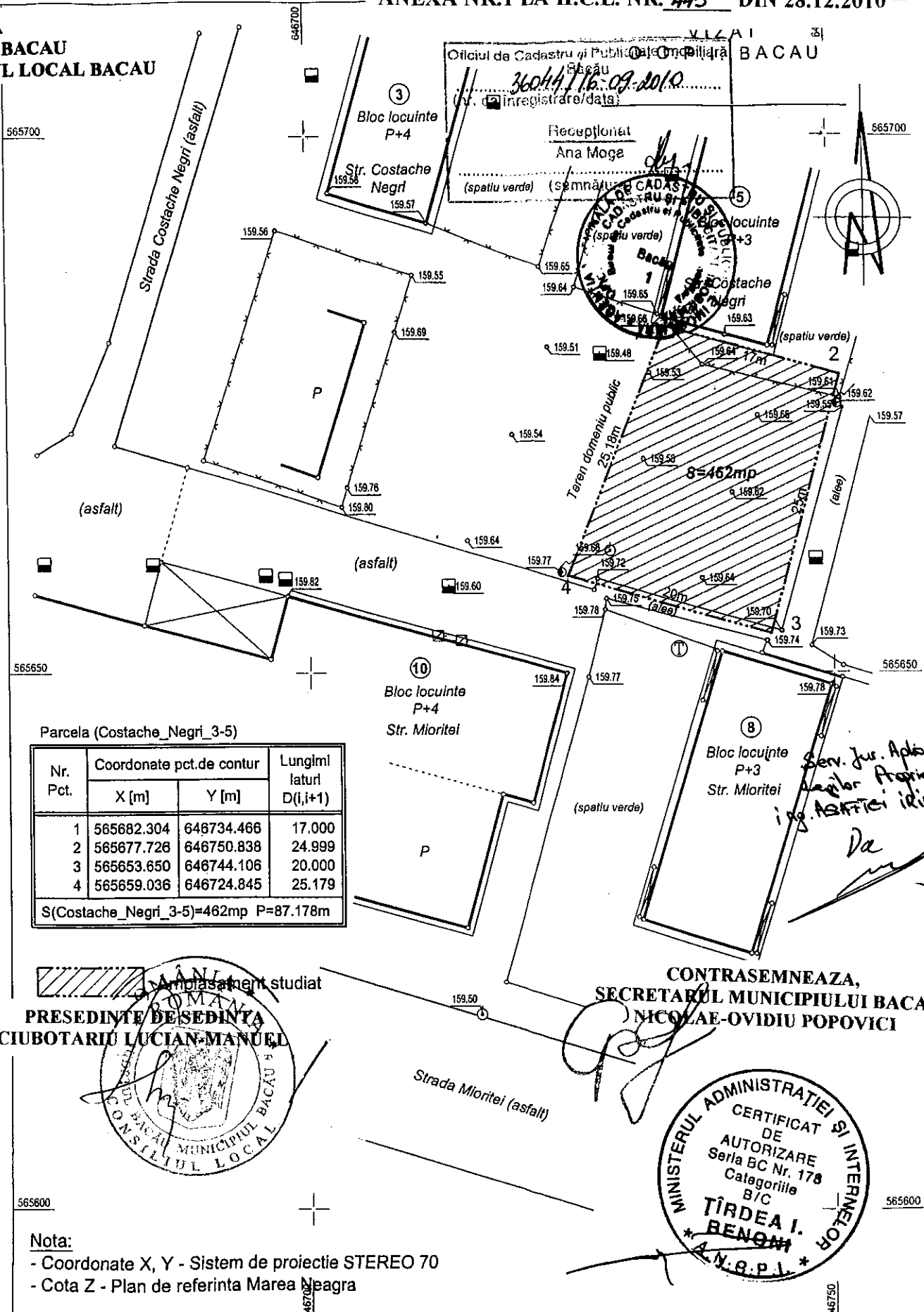
**PREȘEDINTE DE ȘEDINȚĂ
CIUBOTARIU LUCIAN- MANUEL**



**CONTRASEMNEAZĂ,
SECRETARUL MUNICIPIULUI BACĂU
NICOLAE-OVIDIU POPOVICI**

**NR. 445
DIN 28.12.2010**
O.P., C.FI./M.N./ Ex.1/DS.1-A-4

ROMANIA
JUDETUL BACAU
CONSILIUL LOCAL BACAU



Parcela (Costache_Negri_3-5)

Nr. Pct.	Coordonate pct.de contur		Lungimi laturi D(i,i+1)
	X [m]	Y [m]	
1	565682.304	646734.466	17.000
2	565677.726	646750.838	24.999
3	565653.650	646744.106	20.000
4	565659.036	646724.845	25.179

S(Costache_Negri_3-5)=462mp P=87.178m

Amplasament studiat

PRESEDINTE DE SEDINTA
CIUBOTARIU LUCIAN-MANUEL

CONTRASEMNEAZA,
SECRETARUL MUNICIPIULUI BACAU
NICOLAE-OVIDIU POPOVICI

Serv. Jur. Apăsare
Apăsare Proprietăți
Ing. ABĂFTICĂ IDINEI

Da

MINISTERUL ADMINISTRAȚIEI ȘI INTERNELOR

CERTIFICAT DE AUTORIZARE

Seria BC Nr. 178

Categoriile B/C

ȚIRDEA I. BENONI

A.N.E.P.L.

Nota:

- Coordonate X, Y - Sistem de proiectie STEREO 70
- Cota Z - Plan de referinta Marea Neagra

 P.F.A. ȚIRDEA I. BENONI Bacău, str. Nufărului, 12/A/7 C.U.I. - 1700813043522 Nr. Reg. Comerțului - F04/236/2004 Tel: 0726-177611, 0234-543872	Beneficiar: MUNICIPIUL BACĂU		PROIECT nr. 38/2010
	Amplasament: Municipiul Bacău, str. Costache Negri, nr. 3-Ș, județul Bacău		
PROIECTAT	ȚIRDEA I. BENONI	Titlu planșă: PLAN DE SITUAȚIE	
DESENAT	ȚIRDEA I. BENONI		
	NUMELE	SEMNĂTURA	SCARA 1:500
			09/2010

ROMANIA
JUDETUL BACAU
CONSILIUL LOCAL BACAU


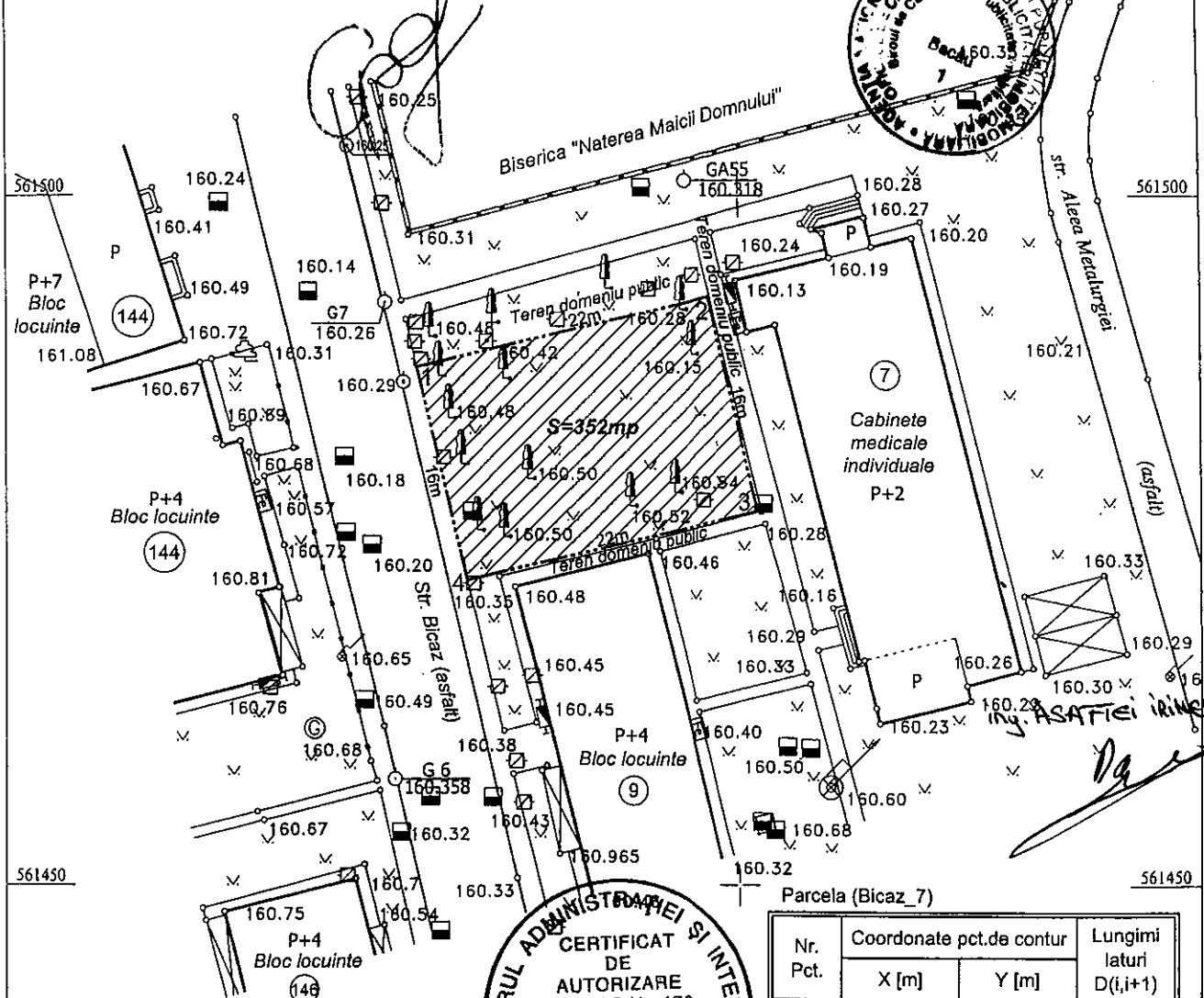

VIZAT
O.C.P.I. BACAU

PRESEDINTE DE SEDINTA
CIUBOTARIU LUCIAN MANUEL

Oficiul de Cadastru și Publicitate Imobiliară
Bacău
36040/16.03.2010
(nr. de înregistrare/data)

Recepționat
Ana Moga
(semnătura)

CONTRASEMNEAZA
SECRETARUL MUNICIPIULUI BACAU
NICOLAE-OVIDIU POPOVICI



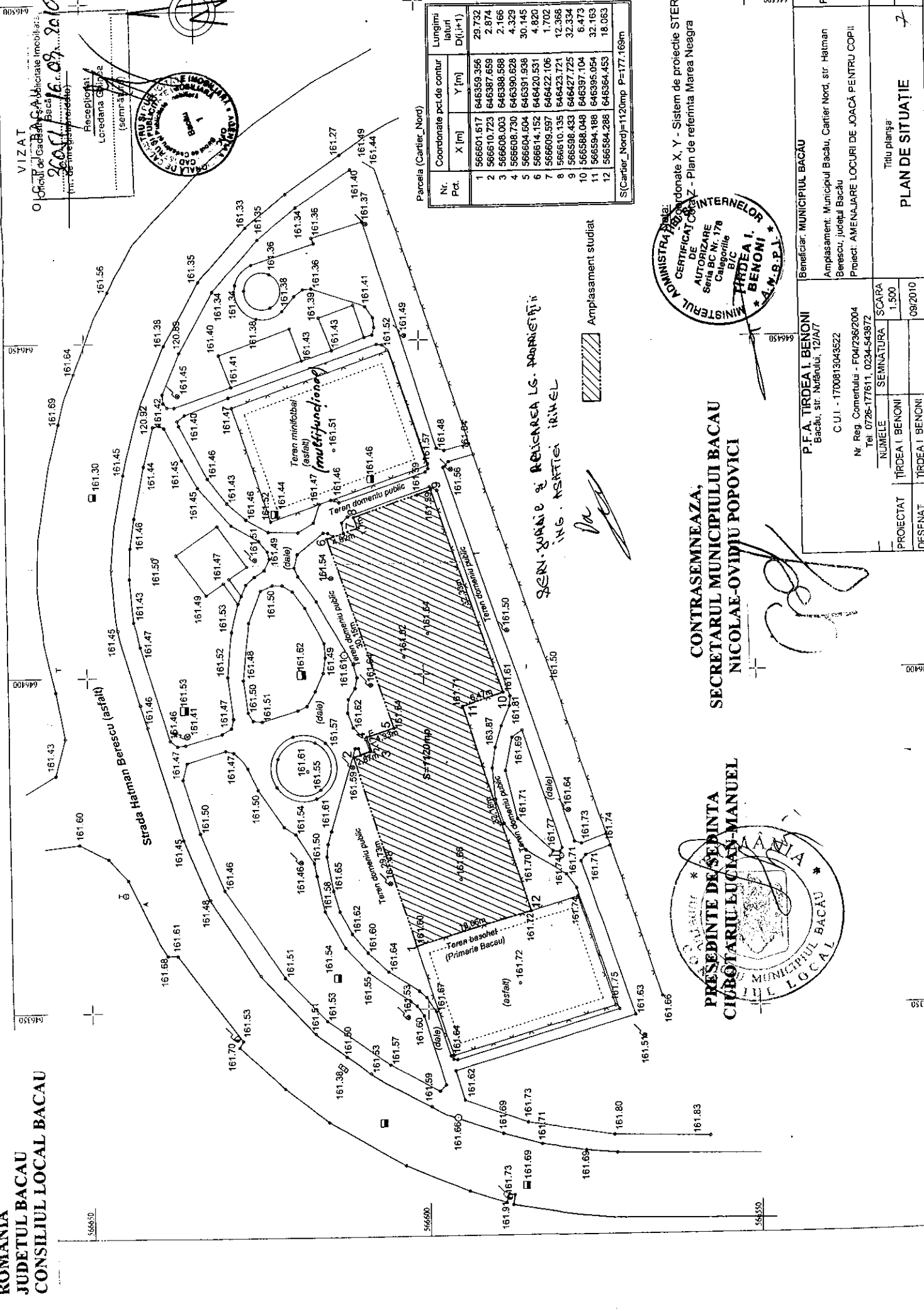
Nr. Pct.	Coordonate pct.de contur		Lungimi laturi D(i,i+1)
	X [m]	Y [m]	
1	561487.695	647376.272	22.00
2	561492.723	647397.689	16.00
3	561477.147	647401.346	22.00
4	561472.118	647379.929	16.00

S(Bicz_7)=352mp P=76.00m

Nota:
- Coordonate X, Y - Sistem de proiectie STEREO 70
- Cota Z - Plan de referinta Marea Neagra


Amplasament studiat

 P.F.A. TÎRDEA I. BENONI Bacău, str. Nufărului, 12/A/7 C.U.I. - 1700813043522 Nr. Reg. Comerțului - F04/236/2004 Tel: 0726-177611, 0234-543872	Beneficiar: MUNICIPIUL BACĂU		PROIECT nr. 33/2010
	Amplasament: Municipiul Bacău, str. Bicz, nr. 7, județul Bacău		
Proiect: AMENAJARE LOCURI DE JOACĂ PENTRU COPII		Titlu planșă: PLAN DE SITUAȚIE	
PROIECTAT	TÎRDEA I. BENONI	SCARA 1:500	FAZA C.U.
DESENAT	TÎRDEA I. BENONI	09/2010	PLANȘA A1



N. Pct.	Coordonate pct. de contur		Lungimi lateri D(L,H-1)
	X [m]	Y [m]	
1	566601.617	646359.356	29.732
2	566610.723	646387.659	2.874
3	566608.003	646398.588	2.166
4	566606.730	646390.628	4.329
5	566604.604	646391.938	30.145
6	566614.152	646420.531	4.820
7	566609.597	646422.106	1.702
8	566610.135	646423.721	12.368
9	566598.433	646427.725	32.334
10	566588.048	646397.104	6.473
11	566594.188	646395.054	32.163
12	566584.288	646364.453	18.083

S(Cantier_Nord)=1120mp P=177.169m



CONTRASEMNEAZA,
SECRETARUL MUNICIPIULUI BACAU
NICOLAE-OVIDIU POPOVICI



Beneficiar: MUNICIPIUL BACAU	PROIECT NR. 361/2010
Amplasament: Municipiul Bacău, Cartier Nord, str. Hatman Bercescu, județul Bacău	FAZA C.U.
Proiect: AMENAJARE LOJURI DE JOACĂ, PENTRU COPII	PLANȘA A1
TITLU PLANȘA	7
NUMELE SEMNATURA	SCARA 1:500
TIRDEA I. BENONI	09/2010
TIRDEA I. BENONI	

P.F.A. TIRDEA I. BENONI
Bacău, str. Nufărului, 12/A/7
C.U.I. - 1700813043522
Nr. Reg. Comerțului - F042362004
Tel. 0726-177611, 0234-543872