



România
Judetul Bacău
Consiliul Local al Municipiului Bacău

HOTĂRÂRE

privind modificarea și completarea Hotărârii nr. 111/30.04.2007 și a hotărârii nr. 174/25.10.1999, completată prin hotărârea nr. 42/31.03.2000, ale Consiliului Local al Municipiului Bacău, privind însușirea Inventarului bunurilor domeniului public al Municipiului Bacău.

Consiliul Local al Municipiului Bacău

Având în vedere:

- Prevederile art. 2, art. 21 (1), (2) și (3) și art. 22, din Legea nr. 213/1998, privind proprietatea publică și regimul juridic al acesteia, cu modificările și completările ulterioare;
- Referatul nr. 864/12.02.2008, al Direcției de Patrimoniu;
- Planurile de Situație cadastrale anexele nr. 1 și 2 la hotărâre;
- Nota Internă nr. 21571/22.01.2008 a Direcției Tehnice;
- Adresa nr. 30/18.01.2008, a Societății Comerciale „EXE COMPANY RO.” S.R.L. București;
- Decizia nr. 188/04.06.1991, a Primăriei Municipiului Bacău și Extrasul de Carte Funciară nr. 13151;
- Extrasul de Carte Funciară nr. 31601;
- Dispoziția nr. 1697/24.08.2006, modificată prin Dispoziția nr. 30136/28.11.2006, ale Primarului Municipiului Bacău și Extrasul de Carte Funciară nr. 35076;
- Extrasul de Carte Funciară nr. 22483;
- Hotărârea nr. 300/13.08.2007, a Consiliului Local al Municipiului Bacău;
- Hotărârea nr. 111/2007, a Consiliului Local al Municipiului Bacău;
- Hotărârea nr. 174/1999, a Consiliului Local al Municipiului Bacău, completată prin H.C.L. nr. 42/2000;
- Memoriul Tehnic nr. 302/08.01.2008, al Oficiului Județean de Cadastru, Geodezie și Cartografie;
- Prevederile art. 47 și art. 117 lit. „a” din Legea nr. 215/2001, a administrației publice locale, republicată;
- Expunerea de Motive a Primarului Municipiului Bacău;

În baza dispozițiilor art. 36 (2) lit. „c” și ale art. 45 (3) din Legea nr. 215/2001, a administrației publice locale, republicată,

Hotărăște

Art. 1. Se aprobă modificarea și completarea hotărârilor nr. 174/25.10.1999 completată prin hotărârea nr. 42/31.03.2000, hotărârea nr. 111/30.04.2007, ale Consiliului Local al Municipiului Bacău, prin care s-a însușit Inventarul domeniului public al Municipiului Bacău, după cum urmează:

Pct. 1. (1) Se actualizează suprafața de teren înscrisă în H.C.L. nr. 111/30.04.2007, la poziția nr. 896, de la 5000 m.p. la 4553 m.p., aceasta fiind suprafața reală constatată la măsurătoarea topografică, efectuată de Serviciul Cadastru, la cererea S.C. EXE COMPANY. Ro. S.R.L. București.

(2) Pe acest teren se va construi „Grădinița cu program prelungit nr. 26”, situată în Aleea Vișinului din Bacău, în incinta Grădiniței nr. 33.

(3) Identificarea terenului de la alin. 1, de mai sus se face conform Planului de Situație anexa nr. 1, ce face parte integrantă din prezenta hotărâre.

Pct. 2. (1) Se actualizează suprafața de teren înscrisă în H.C.L. nr. 42/31.03.2000, poziția 96, punctul III, Anexa „g”, denumit generic „Teren Catedrală” de la 39.300 m.p., la 26.403 m.p., suprafață reală găsită la măsurătoarea topografică, făcută de Serviciul Cadastru.

(2) Se completează în mod corespunzător H.C.L. nr.174/25.10.1999, prin care s-a însușit inventarul domeniului public al municipiului Bacău, în vederea intabulării terenului liber pe care se va realiza obiectivul de investiții „Parc” Bulevardul Unirii, aprobat prin H.C.L. nr. 300/13.08.2007.

(3) Identificarea terenului de la alin. 1, de mai sus, se face conform Planului de Situație Anexa nr. 2, ce face parte integrantă din prezenta hotărâre.

Art. 2. (1) Se modifică și se actualizează H.C.L. nr. 42/31.03.2000, poziția 96, punctul III, Anexa „g” denumit generic „Teren Catedrală” în sensul că suprafața de teren de 39.300 m.p. înscrisă în inventar, se diminuează cu 12.998 m.p. diminuare care se justifică astfel:

- 8000 m.p. – atribuit în folosință gratuită, pentru construirea Catedralei Ortodoxe „Înălțarea Domnului” - Decizia nr. 188/04.06.1991, Primăria Bacău;
- 1179 m.p. – proprietatea Cultului Mozaic – Extras de Carte Funciară nr. 31601;
- 319 m.p. – restituit proprietarei Zucherman Anita – Dispoziția nr. 1697/24.08.2006 a Primarului Municipiului Bacău;
- 3500 m.p. – proprietatea S.C. TEHNOSTRADE S.R.L. Bacău, Extras de Carte Funciară nr. 22483;

(2) La măsurătoarea topografică s-au găsit în plus 101 m.p. teren, care este cuprins în suprafața de 26.403 m.p. și se înregistrează în domeniul public.

Art. 3. Se anulează poziția nr. 1027 din H.C.L. nr. 111/30.04.2007, privind actualizarea inventarului bunurilor care aparțin domeniului public al municipiului Bacău, denumită generic „Teren Catedrală”, fiind luată ca bază de plecare, poziția 96, punctul III, Anexa „g”, în suprafața de 39.300 m.p., înscrisă în H.C.L. nr. 42/2000, din care s-au scăzut toate terenurile restituite sau atribuite, conform legii.

Art. 4. Pe baza prezentei hotărâri și a documentației cadastrale existente Direcția de Patrimoniu și Serviciul Cadastru, vor parcurge procedurile legale pentru intabularea terenurilor, pentru pozițiile din inventar corectate, în numele municipiului Bacău, în vederea demarării obiectivelor de investiții menționate la pct. 1 și 2, din prezenta hotărâre.


Art. 5. Cu data intrării în vigoare a prezentei hotărâri toate celelalte prevederi ale H.C.L. nr. 111/2007, nr. 42/2000 și nr. 174/1999 sunt și rămân în vigoare.

Art. 6. Hotărârea va fi comunicată la Direcția de Patrimoniu, Serviciul Cadastru și Direcția Tehnică.

PREȘEDINTE DE ȘEDINȚĂ
BUTUCĂRU ION

CONTRASEMNEAZĂ
SECRETARUL MUNICIPIULUI BACĂU
Cons.Jr. NICOLAE-OVIDIU POPOVICI

Nr.35
Din 28.02.2008
Red.Gh.Is./M.C.
Exp.1/Ds.I-A-4



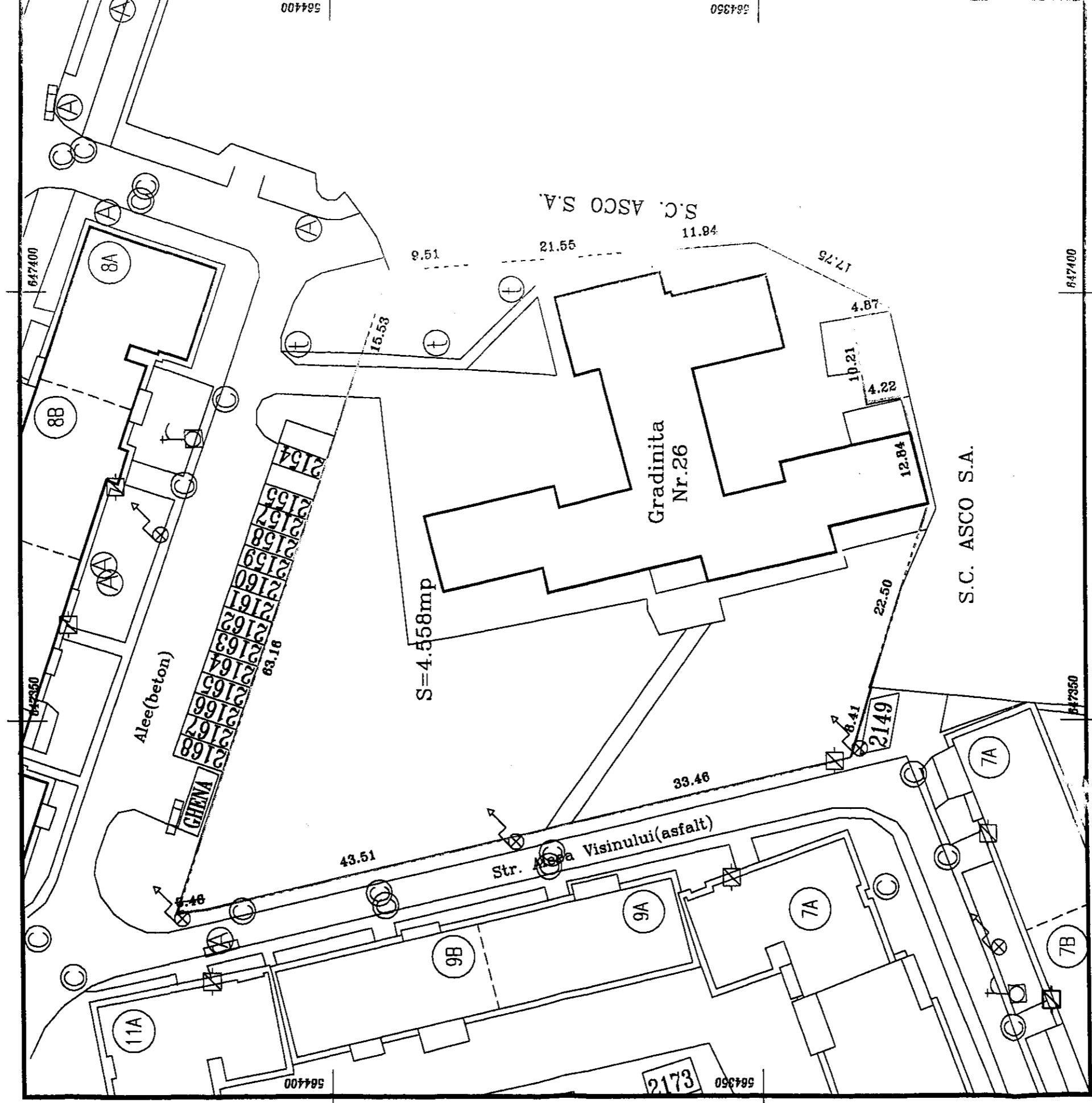
PLAN DE SITUATIE
(intravilan)
SCARA 1:500

ANEXA NR. 1

la Hotararea Nr. 55
din 28.02.2008

Suprafata de teren aflata in domeniul public conform HCL Nr.174/1999(incinta Gradinitei nr.33),propusa a fi reactualizata in suprafata de S=4558mp

Str. Aleca cel Bun nr.10



ARHITECT SEF,
SILVIAN CORTEZ



CONTRASEMNEAZĂ,
SECRETAR
Cons.Jr. NICOLAE-OVIDIU POPOVICI

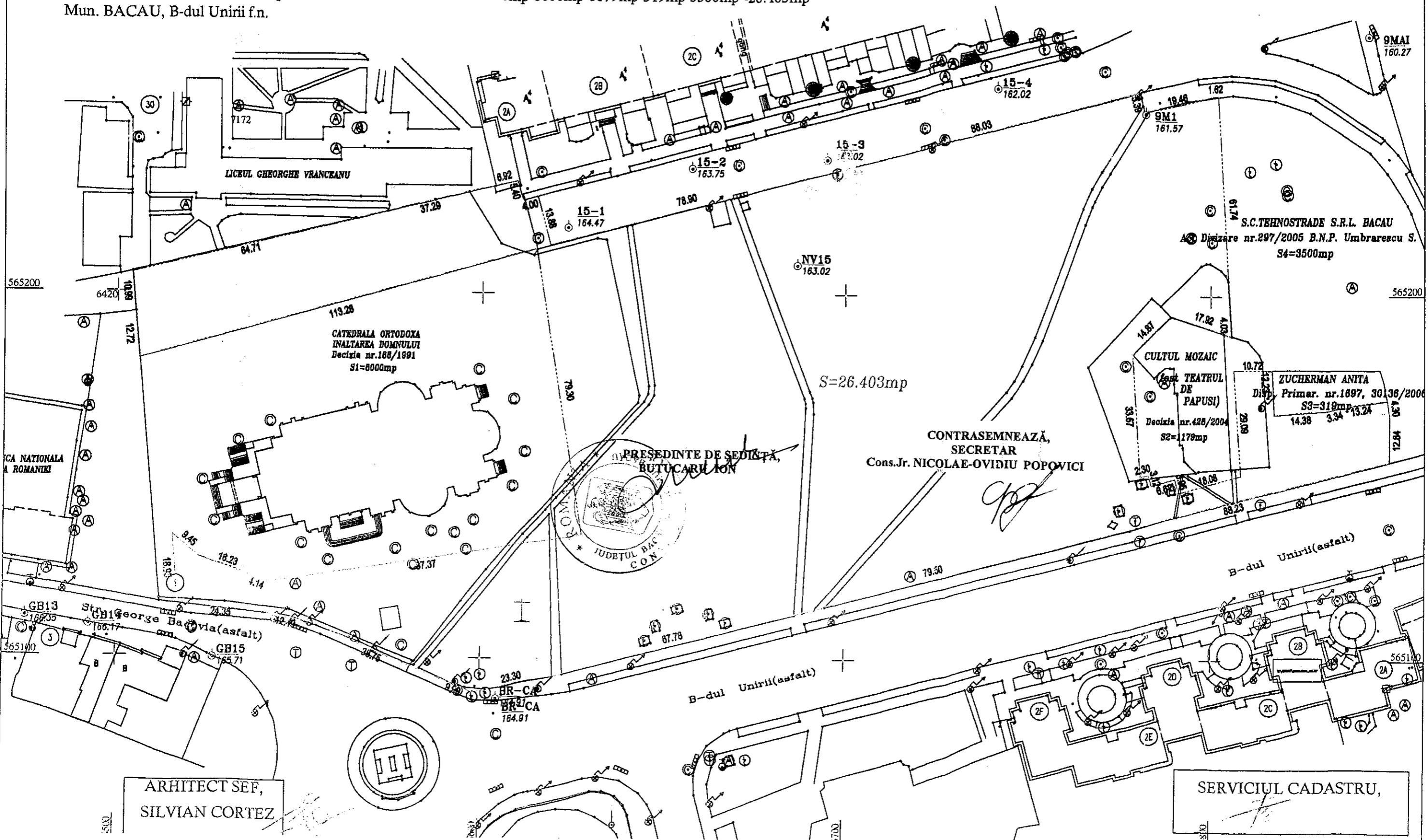
SERVICIUL CADASTRU,

ROMANIA
JUDEȚUL BACAU
CONSILIUL LOCAL AL MUNICIPIULUI BACAU

PLAN DE SITUATIE
(intravilan)
SCARA 1:1000

ANEXA NR. 2
la Hotararea Nr. 35
din 28.02.2008

Suprafata de teren aflata in domeniul public(conf. HCL 174/1999) in suprafata de 33.900mp, propusa a fi diminuat si reactualizata in Inventarul Domeniului Public in suprafata de: $S = S1 - S2 - S3 - S4 = 33.900\text{mp} - 8000\text{mp} - 1179\text{mp} - 319\text{mp} - 3500\text{mp} = 26.403\text{mp}$
Mun. BACAU, B-dul Unirii f.n.



ARHITECT SEF,
SILVIAN CORTEZ

SERVICIUL CADASTRU,