



România
Judetul Bacău
Consiliul Local al Municipiului Bacău

HOTĂRÂRE

**privind aprobarea PLANULUI URBANISTIC ZONAL pentru
CONSTRUIRE LOCUINTA P + 1, STR. ORIZONTULUI, NR. 82, din
Municipiul Bacau, obiectiv ce se va realiza pe teren proprietate particulara
BENEFICIAR: BOTEZATU SILVIA, din Bacau**

CONSILIUL LOCAL AL MUNICIPIULUI BACAU

Avand in vedere:

- Prevederile Legii nr. 350/2001 privind amenajarea teritoriului si urbanismul, cu modificarile si completarile ulterioare ;
- Prevederile Legii 50/1991, republicata, ulterior modificata si completata, privind autorizarea executarii constructiilor si unele masuri pentru realizarea locuintelor precum si Planul Urbanistic General al Municipiului Bacau, aprobat prin Hotararea Consiliului Local nr. 38/31.03.2000 ;
- Prevederile art. 47 si art. 117, lit. « a » din Legea nr. 215/2001 a administratiei publice locale, republicata, ulterior modificata si completata;
- Vazand Expunerea de motive a Primarului Municipiului Bacau;

In baza dispozitiilor art. 36 (9) si ale art. 45 (2), lit. « e » si (5) din Legea nr.215/2001 a administratiei publice locale, republicata, ulterior modificata si completata,

HOTARASTE

ART.1 - Se aproba PLANUL URBANISTIC ZONAL pentru CONSTRUIRE LOCUINTA P +1, STR. ORIZONTULUI, NR. 82, din municipiul Bacau, obiectiv ce se va realiza pe teren proprietate particulara, identificat prin Anexa nr.1 care face parte integranta din prezenta hotarare, BENEFICIAR: BOTEZATU SILVIA, din Bacau.

ART. 2 – Prezenta hotarare va fi comunicata beneficiarului si Biroului Autorizatii in Constructii din cadrul Directiei Urbanism.

PRESEDINTE DE SEDINTA
CIUBOTARIU LUCIAN MANTEL



CONTRASEMNEAZĂ,
SECRETARUL MUNICIPIULUI BACĂU
NICOLAE-OVIDIU POPOVICI

NR.352
DIN 26.09.2008
IM/ Ex.1/Ds.I-A.4








PLAN DE SITUATIE

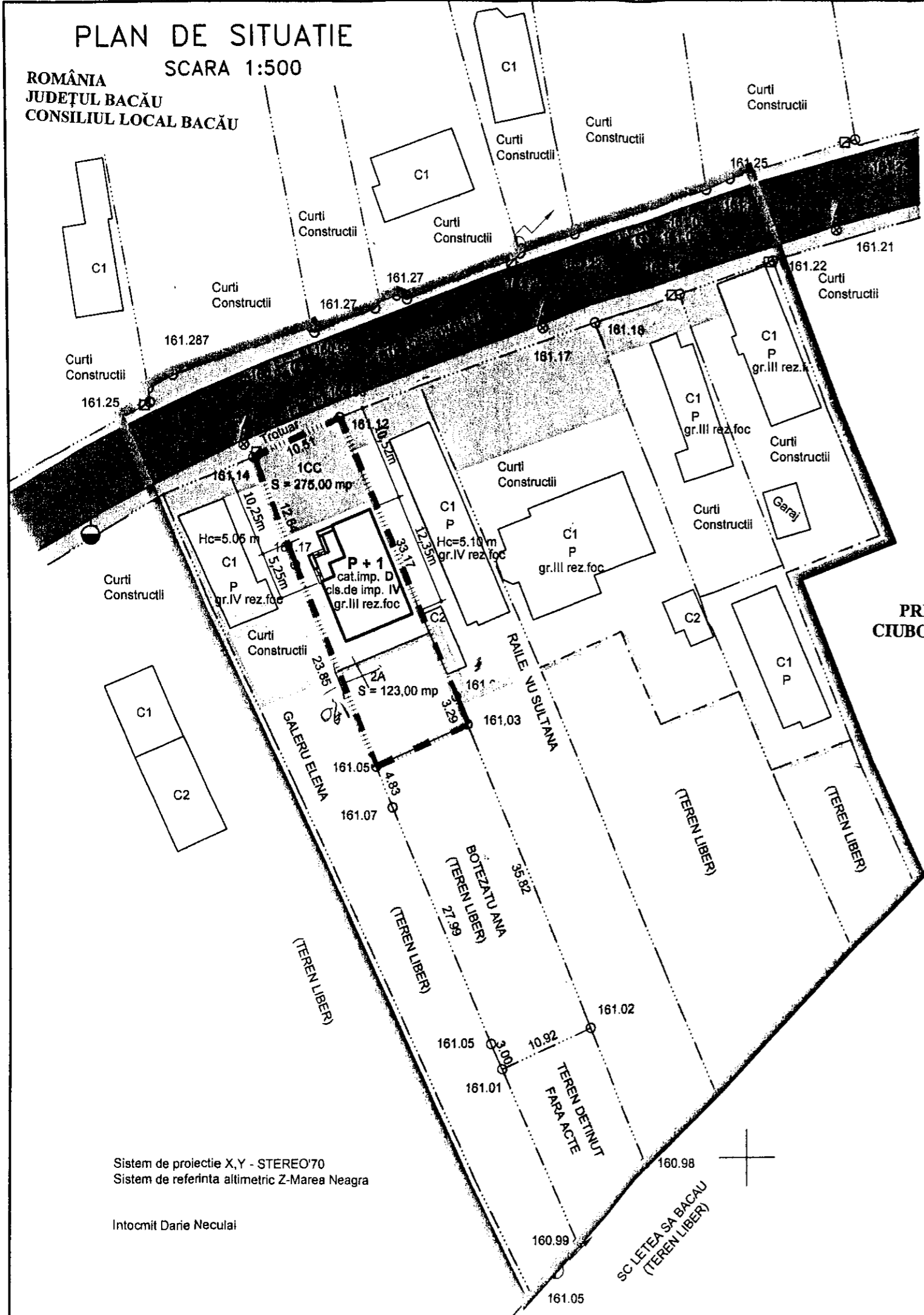
SCARA 1:500

ROMANIA
JUDEȚUL BACĂU
CONSILIUL LOCAL BACĂU

ANEXA Nr 1
LA HOTARAREA NR. 352 DIN 26.09.2008

LEGENDA

-  LIMITĂ ZONĂ STUDIATĂ
-  LIMITĂ ZONĂ DE LOCUIT
-  LIMITĂ INCINTĂ BENEFICIAR
-  ZONA VERDE
-  ZONA TEREN ARABIL
-  TROTUARE
-  ACCES CAROSABIL



PREȘEDINTE DE ȘEDINȚĂ
CIUBOTARIU LUCIAN MANUEL

BILANȚ TERITORIAL ZONA STUDIATĂ

ZONE FUNCȚIONALE	EXISTENT		PROPUȘ	
	Suprafața (mp)	Procent total %	Suprafața (mp)	Procent total %
Zonă de locuit	1 829,10	30,64	2 039,10	34,16
Zonă verde	372,60	6,24	437,60	7,33
Zonă circulație	730,00	12,23	730,00	12,23
Zonă teren arabil	2 763,30	46,28	2 763,30	46,28
Teren liber	275,00	4,61	-	-
ZONĂ STUDIATĂ	5 970,00	100,00	5 970,00	100,00

POT = 27,6 % POT = 29,5 %
CUT = 0,28 CUT = 0,34

CONTRASEMNEAZĂ,
SECRETARUL MUNICIPIULUI BACĂU
NICOLAE-OVIDIU POPOVICI


[Signature]
ADMINISTRAȚIEI ȘI INTERIORELOR
CERTIFICAT DE AUTORIZARE
Seria BC Nr. 139
CATEGORIA BAC
DARIE NECULAI
AN 2008

RUR
Rozela O.
BURNEA-GEORGESCU
arhitect
DE

RESMIN S.R.L.
BACĂU
ROMANIA

Sistem de proiectie X,Y - STEREO'70
Sistem de referința altimetric Z-Marea Neagra

Intocmit Darie Neculai

			Titlu proiect: P.U.Z. LOCUINȚĂ Str. Orizontului, nr. 82 Loc. Bacău, Jud. Bacău		Proiect nr. 50 / 2008
J04/2829/1992	Elaboratori	Numele	Semnătura	Scara: 1 : 500	Beneficiar: BOTEZATU SILVIA
	Proiectat	Teh. Popa Nicolescu M.	<i>[Signature]</i>		Faza: P.U.Z.
	Pr. asistată	Cerbu Maria	<i>[Signature]</i>		
	Verificat	Arh. Georgescu Burnea R.	<i>[Signature]</i>		
	Șef proiect	Ing. Bațan Corneliu	<i>[Signature]</i>	Data: 2008	Titlu planșă: PLAN REGLEMENTĂRI ZONIFICARE
	Director	Ing. Bațan Corneliu	<i>[Signature]</i>		Planșa nr. U - 2