



România  
Judetul Bacău  
Consiliul Local al Municipiului Bacău

**HOTĂRÂRE**

**privind completarea H.C.L. nr.199/2003 prin care s-a însușit inventarul bunurilor care alcătuiesc domeniul privat al municipiului Bacău, în sensul înscrierii unor bunuri în domeniul privat al Municipiului Bacău, modificata și completata**

CONSILIUL LOCAL AL MUNICIPIULUI BACĂU

Având în vedere :

- Prevederile art.4 și art.5(2) din Legea nr. 213/1998 privind proprietatea publică și regimul juridic al acesteia, actualizată;
- Prevederile art.47 și art.117 lit.„a” din Legea nr.215/2001, a administrației publice locale, republicată și ulterior modificată și completată;
- Prevederile H.C.L. nr.199/2003 prin care s-a însușit inventarul bunurilor care alcătuiesc domeniul privat al municipiului Bacău, modificată și completată;
- Referatul nr.78370/16.08.2011 al Serviciului Administrare și Inventarierea Patrimoniului, Fond Locativ și Indrumare Asociații de Proprietari din cadrul Primăriei Municipiului Bacău;
- Expunerea de motive a Primarului Municipiului Bacău

În baza dispozițiilor art.36(2) lit. „c” și ale art.45(3) din Legea nr.215/2001, a administrației publice locale, republicată, ulterior modificată și completată,

**HOTĂRĂȘTE :**


**Art.1.** - Se aprobă completarea H.C.L. nr.199/2003 prin care s-a însușit inventarul bunurilor care alcătuiesc domeniul privat al municipiului Bacău, modificata și completata, la secțiunea „Alte terenuri” cu următoarele bunuri imobile:

- teren în suprafață de 441,52 mp situat în municipiul Bacău, str.Hatman Berescu, delimitat conform Planului de situație Anexă nr.1 parte integrantă din prezenta hotărâre.
- teren în suprafață de 448,09 mp situat în municipiul Bacău, str.Hatman Berescu, delimitat conform Planului de situație Anexă nr.2 parte integrantă din prezenta hotărâre.
- teren în suprafață de 5930(2728+3202) mp situat în municipiul Bacău, str.Milcov nr.49, delimitat conform Planului de situație Anexă nr.3 parte integrantă din prezenta hotărâre.

**Art.2.** – Toate celelalte prevederi ale H.C.L. nr.199/2003 prin care s-a însușit inventarul bunurilor care alcătuiesc domeniul privat al municipiului Bacău, modificată și completată, sunt și rămân în vigoare.

**Art.3.** - Hotărârea se comunică Direcției Economice, Serviciului Administrare și Inventarierea Patrimoniului, Fond Locativ și Indrumare Asociații de Proprietari și Serviciului Juridic și Aplicarea Legilor Proprietății din cadrul Primăriei Municipiului Bacău.

PREȘEDINTE DE ȘEDINȚĂ  
IRINA-DANIELA FLOREA



CONTRASEMNEAZĂ,  
SECRETARUL MUNICIPIULUI BACĂU  
NICOLAE-OVIDIU POPOVICI

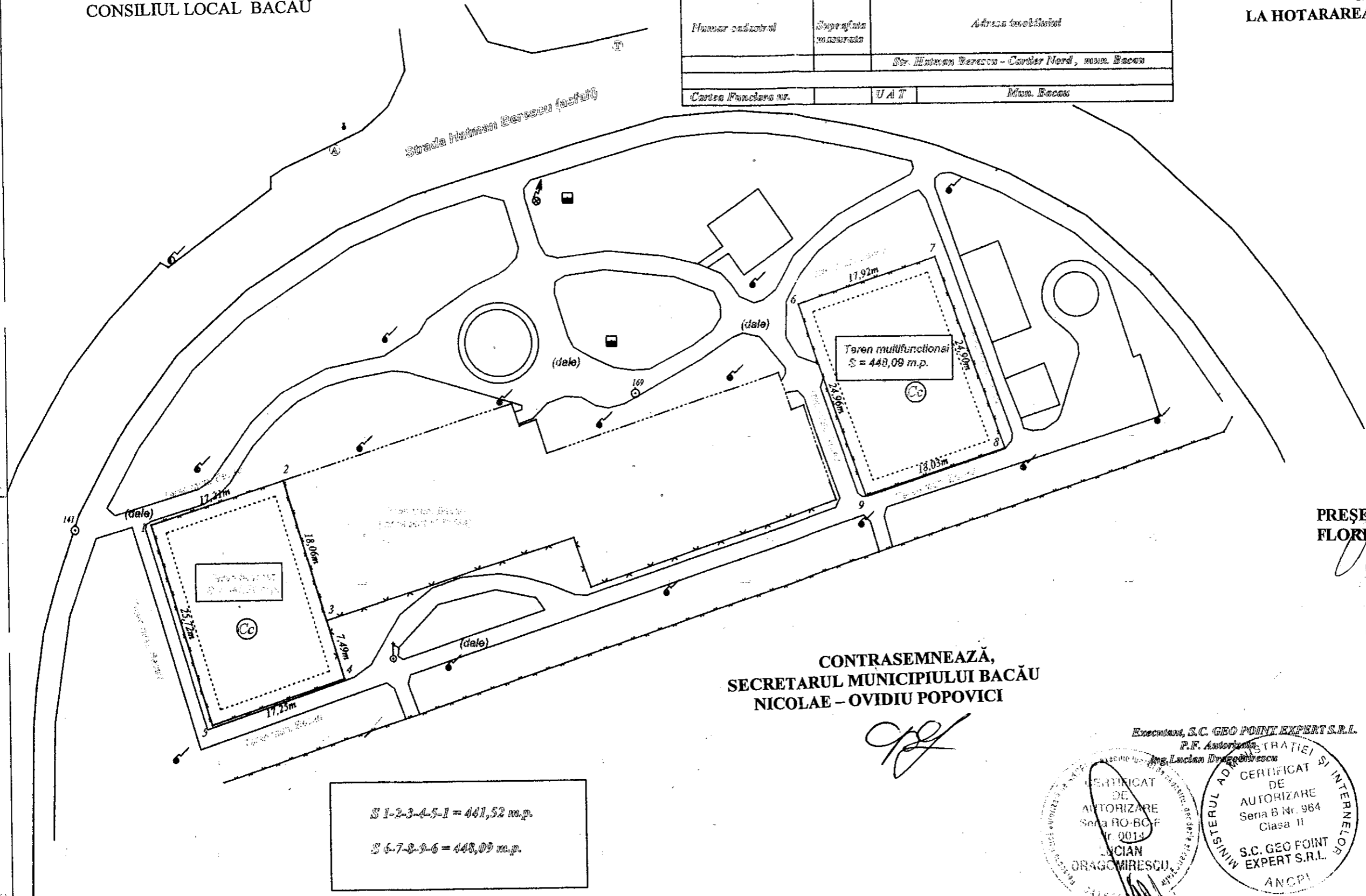
NR. 274  
DIN 31.08.2011  
O.P., C.FI./R.T./Ex.1/Ds.I-A-1

ROMÂNIA  
JUDEȚUL BACĂU  
CONSILIUL LOCAL BACĂU

PLAN DE AMPLASAMENT SI DELIMITARE A IMOBILULUI  
Scara 1:500

ANEXA NR. 1  
LA HOTARAREA NR. 274 DIN 31.08.2011

Numar cadastral	Suprafata masurata	Adresa actuala
		Str. Hatanan Berescu - Cartier Nord, com. Bacau
Cartea Funciara nr.	UAT	Mun. Bacau



S 1-2-3-4-5-1 = 441,52 m.p.  
S 6-7-8-9-6 = 448,09 m.p.

CONTRASEMNEAZĂ,  
SECRETARUL MUNICIPIULUI BACĂU  
NICOLAE - OVIDIU POPOVICI

*[Handwritten signature]*

PREȘEDINTE DE ȘEDINȚĂ  
FLOREA IRINA - DANIELA

*[Handwritten signature]*  
*[Official stamp]*

Executanți, S.C. GEO POINT EXPERTS S.R.L.  
P.F. Autorizată  
Ing. Lucian Dragomirescu

*[Official stamp: CERTIFICAT DE AUTORIZARE Seria RO-BC-F nr. 0014 LUCIAN DRAGOMIRESCU]*

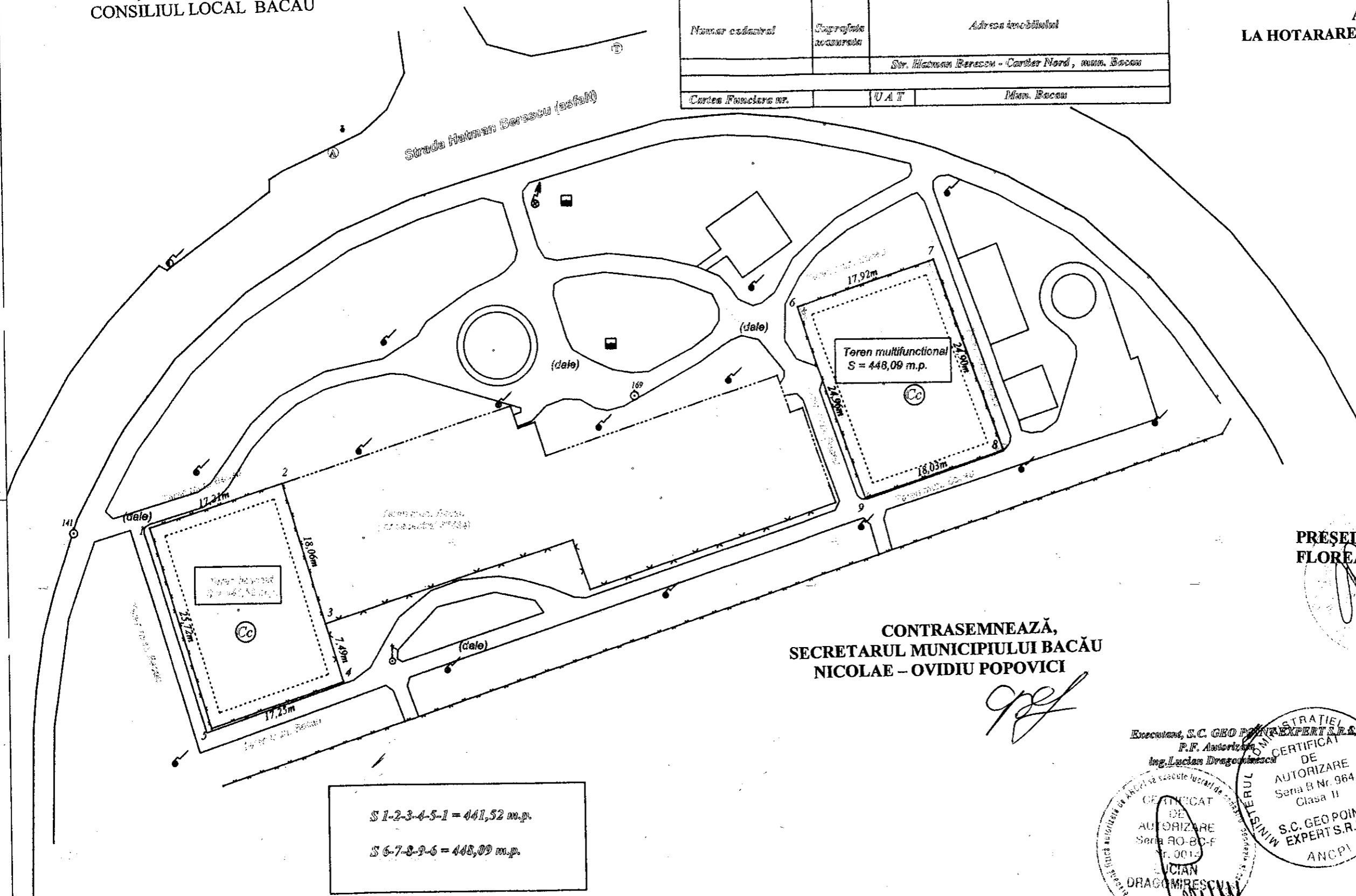
*[Official stamp: MINISTERUL ADMINISTRATIEI SI INTERNELOR CERTIFICAT DE AUTORIZARE Seria B Nr. 964 Clasa II S.C. GEO POINT EXPERT S.R.L. ANCP]*

ROMÂNIA  
JUDEȚUL BACĂU  
CONSILIUL LOCAL BACĂU

PLAN DE AMPLASAMENT SI DELIMITARE A IMOBILULUI  
Scara 1:500

ANEXA NR. 2  
LA HOTARAREA NR. 274 DIN 31.08.2011

Numar cadastral	Suprafata acusurata	Adresa imobilului
		Sr. Hatanan Berescu - Cartier Nord, mun. Bacau
Cartea Funciara nr.	UAT	Mun. Bacau



S 1-2-3-4-5-1 = 441,52 m.p.  
S 6-7-8-9-6 = 448,09 m.p.

CONTRASEMNEAZĂ,  
SECRETARUL MUNICIPIULUI BACĂU  
NICOLAE - OVIDIU POPOVICI

*[Handwritten signature]*

PREȘEDINTE DE ȘEDINȚĂ  
FLOREA IRINA - DANIELA

*[Handwritten signature]*

Executant, S.C. GEO POINT EXPERT S.R.L.  
P.F. Autorizare  
Ing. Lucian Dragomirescu

CERTIFICAT DE AUTORIZARE  
Seria RO-80-F  
nr. 001  
LUCIAN DRAGOMIRESCU

CERTIFICAT DE AUTORIZARE  
DE  
AUTORIZARE  
Seria B Nr. 964  
Clasa II  
S.C. GEO POINT EXPERT S.R.L.  
ANCP

647550  
153.98

**ANEXA NR. 3  
LA HOTARAREA NR. 274 DIN 31.08.2011**

500





647550


563900

647550

**PRESEDINTE DE ŞEDINŢĂ -  
FLOREA IRINA - DANIELA**



**CONTRASEMNEAZĂ,  
SECRETARUL MUNICIPIULUI BACĂU  
NICOLAE - OVIDIU POPOVICI**



**Notă : Coordonatele X, Y - sistem de proiectie STEREO 70  
cota Z - sistem de referinta Marea Neagra**

**S.C. TOPO INSTANT S.R.L.  
BACĂU**

Numere	Semnatura	Scara	Data: OCT 2008
Masurat	Cioata C.	1:500	
Desenat	Cioata C.		
Verificat	Stamate C.		

**Denumire proiect:** Sediul pentru SMURD si  
Serviciu de Ambulanta judetean Bacău  
**Amplasament:** mun. Bacău, str. Mitcov, nr. 49  
**Beneficiar:** Primaria mun. Bacău

**PLAN DE SITUATIE**

647550

647500