



România  
Judetul Bacău  
Consiliul Local al Municipiului Bacău

**HOTĂRÂRE**

privind atribuirea în folosință gratuită pe durata existenței construcției, Parohiei Ortodoxe „Lazaret”, din municipiul Bacău, terenul în suprafață de 6.154 mp. situat în Bacău, str. Digul Bârnat nr. 19, pe care s-a construit lăcașul de cult precum și abrogarea H.C.L. Bacău nr. 154/27.06.2002

**CONSILIUL LOCAL AL MUNICIPIULUI BACAU,**

Având în vedere:

- Prevederile art. 124 din Legea nr. 215/2001, a administrației publice locale, republicată, ulterior modificată și completată;
- Prevederile art. 17 din Legea nr. 213/1998, privind proprietatea publică și regimul juridic al acesteia, cu modificările și completările ulterioare;
- Referatul nr. 152887/20.05.2009, al Direcției Patrimoniu;
- Planul de Amplasament și Delimitare al Imobilului, Anexă la hotărâre;
- Cererea Parohiei Ortodoxe „Lazaret” Bacău, înregistrată la nr. 32035/24.04.2009;
- Nota Internă nr. 152843/12.05.2009, a Compartimentului Cadastru;
- Prevederile art. 47 și art. 117 lit. „a” din Legea nr. 215/2001, a administrației publice locale, republicată, ulterior modificată și completată;
- Expunerea de Motive a Primarului Municipiului Bacău;

În baza dispozițiilor art. 36 (2) lit. „c” și ale art. 45 (3) din Legea nr. 215/2001, a administrației publice locale, republicată, ulterior modificată și completată

**HOTĂRĂȘTE**

**Art.1.** (1) Se atribuie în folosință gratuită pe durata existenței construcției, Parohiei Ortodoxe „Lazaret” din municipiul Bacău, terenul în suprafață de 6.154 mp, situat în str. Digul Bârnat, nr.19, pe care s-a construit lăcașul de cult.

(2) Terenul prevăzut la alin. (1) face parte din domeniul public al municipiului Bacău și se identifică prin Planurile de amplasament și delimitare a imobilului, Anexele nr.1, nr.1A și nr.1B, care fac parte integrantă din prezenta hotărâre.

**Art. 2.** Cu data prezentei hotărâri se abrogă Hotărârea nr. 154/27.06.2002, a Consiliului Local al Municipiului Bacău, rămasă fără obiect.

**Art. 3.** Prezenta hotărâre va fi comunicată Direcției Patrimoniu, Parohiei Ortodoxe „Lazaret” Bacău și Episcopiei Romanului, județul Neamț.

**PREȘEDINTE DE ȘEDINȚĂ**  
**MIRONESCU ROXANA**

NR. 230

DIN 30.07.2009

O.P.I.Gh. / A.M. / Ex.1/Ds.I-A-4

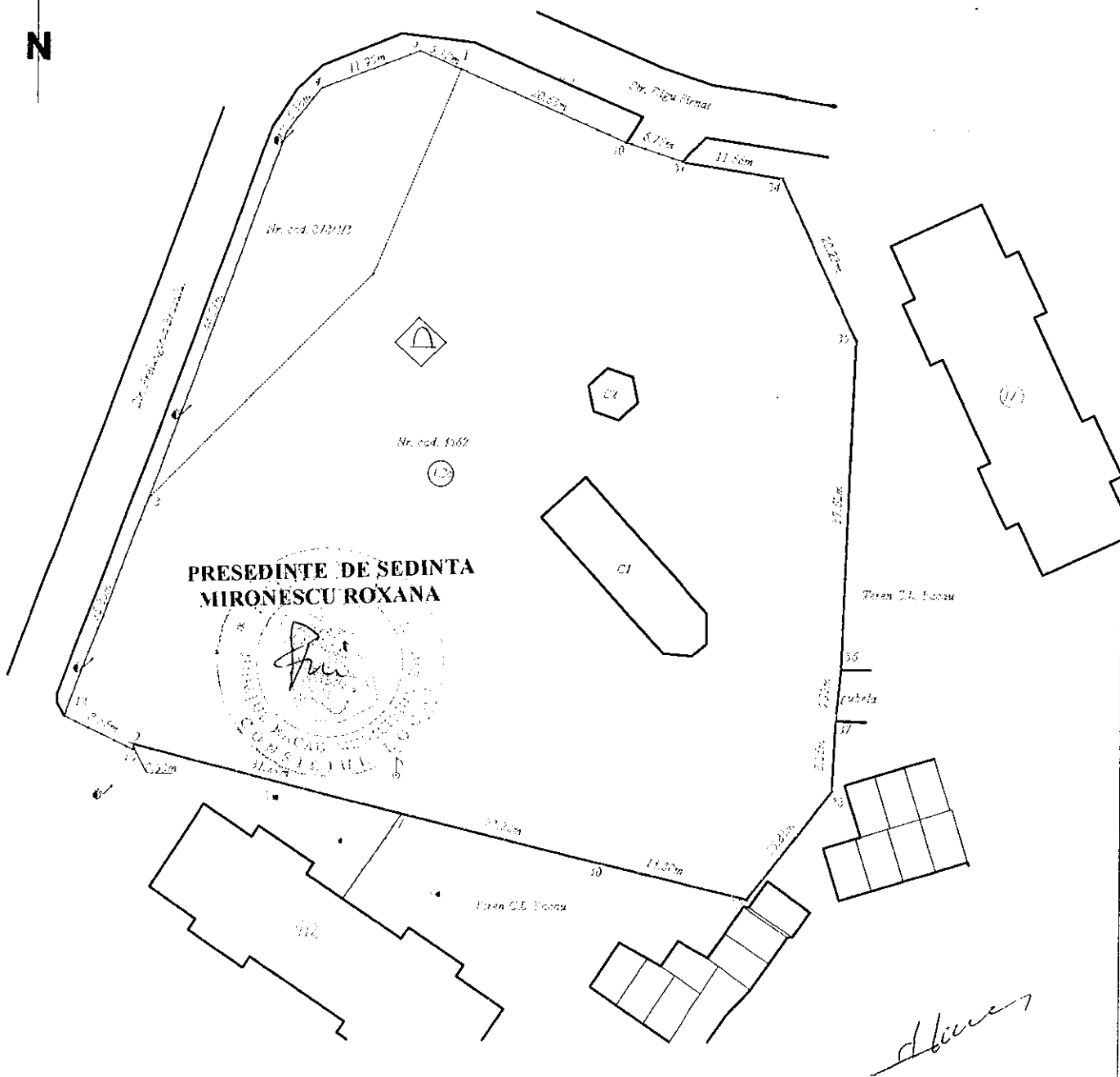
**CONTRASEMNEAZĂ,**  
**SECRETARUL MUNICIPIULUI BACĂU**  
**NICOLAE-OVIDIU POPOVICI**

CONSILIUL LOCAL AL MUN. BACĂU  
Str. Republicii nr. 1, Bacău, Str. Bisericii nr. 10, Jud. Bacău  
Tel. 0234 211111, Fax 0234 211111, E-mail: consiliul@bacau.ro  
SCALA 1 : 500

ROMÂNIA  
JUDEȚUL BACĂU  
CONSILIUL LOCAL AL MUN. BACĂU

ANEXA Nr.1  
LA HOTĂRÂREA NR.230/DIN 30.07.2009

N



1. Nr. cod. 014213 - 230 mp.  
1. Nr. cod. 062 - 230 mp.  
1. Nr. cod. 062 - 230 mp.

CONTRASEMNEAZA,  
SECRETARUL MUNICIPIULUI BACAU  
NICOLAE OVIDIU POPOVICI

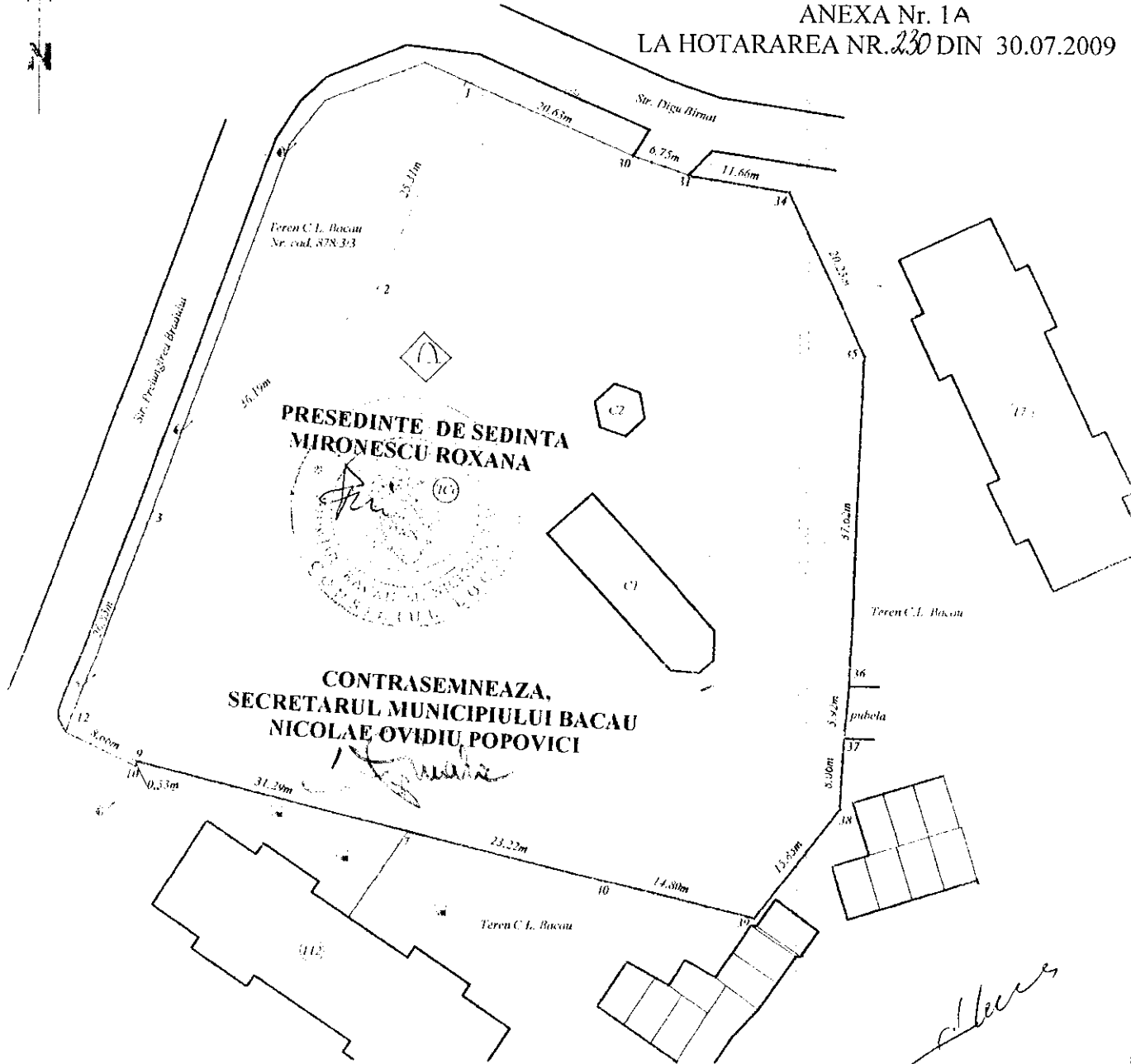
*N. Popovici*



*N. Popovici*

Numar cadastral	Suprafata masurata	Adresa imobilului
4562	5573 m.p.	Mun. Bacau str. Digu Birnat
Cartea Funciara nr.	17236	U.A.T. Mun. Bacau

ANEXA Nr. 1A  
LA HOTARAREA NR. 230 DIN 30.07.2009



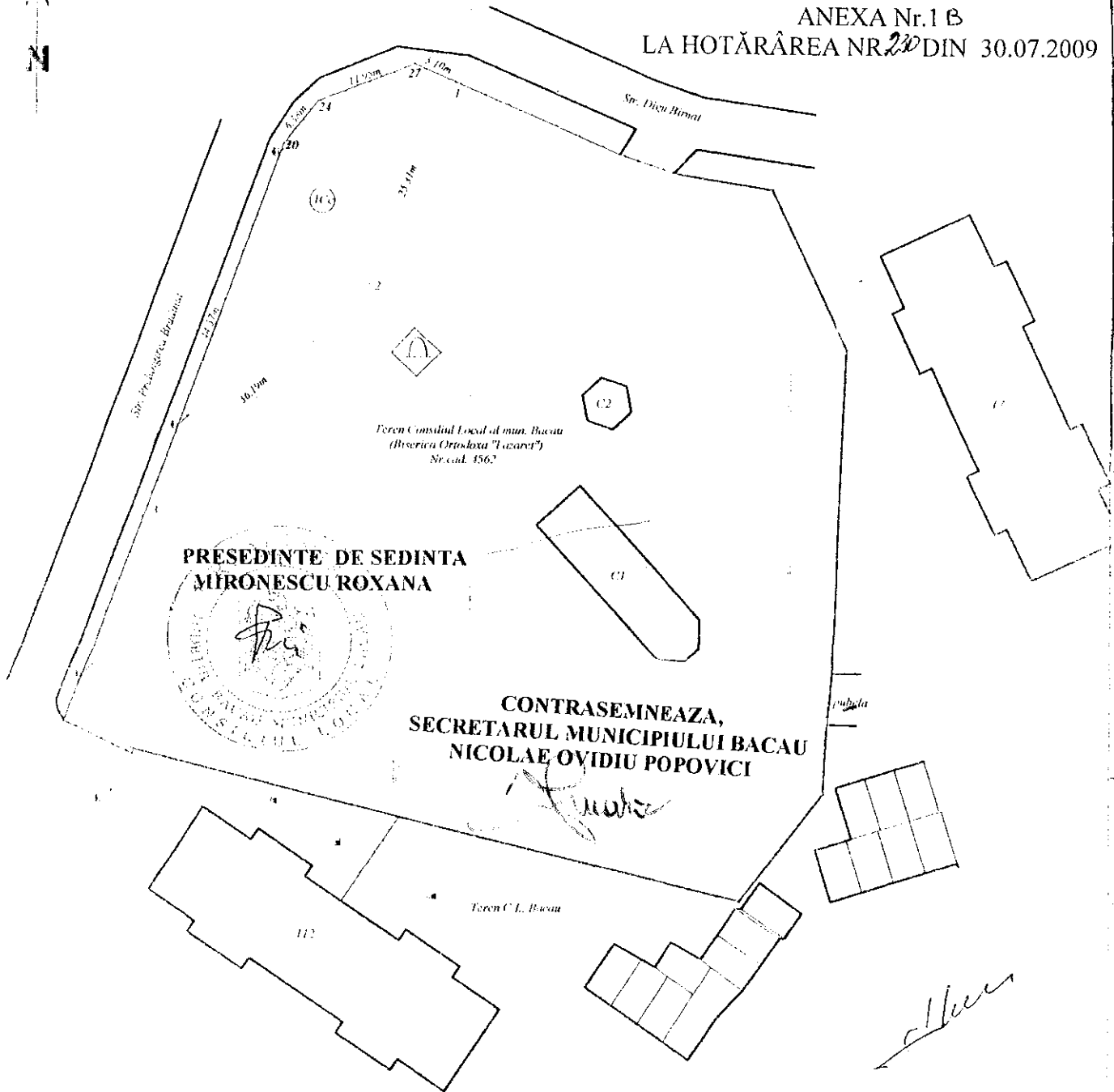
A. Date referitoare la teren					
Nr. crt.	Categorie de folosinta	Suprafata (m.p.)	Valoare de inregistrare (lei)	Mentiiuni	
1	LC	5573 m.p.		Teren împrejmuit prin gard de plasa si beton in partea de nord, prin gard de beton in partea de est si sud si gard de plasa si limite naturale in partea de vest	
Total		5573 m.p.			
B. Date referitoare la constructii					
Cod constr.	Supraf. constr. la sol (m.p.)	Valoare de inregistrare (lei)	Mentiiuni		
C1	155 m.p.		Biserica in suprafata construita desfasurata = 155 m.p.		
C2	23 m.p.		Capela in suprafata construita desfasurata = 23 m.p.		
Total		178 m.p.			
INVENTAR DE COORDONATE					
Punct	X(m)	Y(m)	Punct	X(m)	Y(m)
1	566845.023	616196.145	10	566754.665	616212.302
2	566836.869	616215.095	7	566760.094	616189.730
3	566834.752	616221.501	2	566767.595	616159.157
4	566832.952	616234.020	10	566767.084	616159.230
5	566814.634	616241.602	12	566770.920	616151.417
6	566771.045	616240.120	3	566795.287	616160.779
7	566771.159	616239.537	2	566821.754	616186.193
8	566763.111	616239.154	1	566845.023	616196.145
9	566750.651	616229.385			
Suprafata totala masurata = 5573 m.p.					
Suprafata din act = 5505 m.p.					

**S.C. GEO POINT EXPERTS S.R.L.**  
 P.F. Autorizata - Lucian Dragomirescu Nr. 115  
 Nr. 9 Nr. 447  
 Etapa III  
 Str. DRAGONARILOR Nr. 115  
 IAI  
 Se confirma suprafata din masuratori si  
 introducerea imobilului in baza de date

*atloc*

Numar cadastral	Suprafata masurata	Adresa imobilului
878/3/1	581 m.p.	Mun. Bacau str. Prolungirea Bradului nr. 135
Cartea Funciara nr.	32736	U.A.T. Mun. Bacau

ANEXA Nr.1 B  
LA HOTĂRÂREA NR.230 DIN 30.07.2009



PRESEDINTE DE SEDINTA  
MIRONESCU ROXANA



CONTRASEMNEAZA,  
SECRETARUL MUNICIPIULUI BACAU  
NICOLAE OVIDIU POPOVICI


Teren C.L. Bacau

A. Date referitoare la teren				
Sr. ori	Categorie de folosinta	Suprafata (m.p.)	Valoare de impozitare (lei)	Mentii
1	Cc	581 m.p.		Teren imprejmuit prin gard de plasa in partea de nord si vest si neimprejmuit in partea de est si sud
Total		581 m.p.		
B. Date referitoare la constructii				
Cod constr.	Supraf. constr. la sol (m.p.)	Valoare de impozitare (lei)	Mentii	
Total				

INVENTAR DE COORDONATE		
Punct	X(m)	Y(m)
1	566845.023	616196.115
2	566821.753	616196.193
3	566795.287	616160.779
20	566837.361	616176.330
24	566812.752	616180.307
27	566817.011	616191.156
1	566845.023	616196.115

Suprafata totala masurata = 581 m.p.  
Suprafata din act = 581 m.p.



Se confirmă suprafata din măsuratori si  
Intro-lucrare imobilului în baza de date