



România  
Judetul Bacău  
Consiliul Local al Municipiului Bacău

---

---

### HOTARARE

privind trecerea din domeniul privat în domeniul public al municipiului Bacău, a unor terenuri situate în strada Cornisa Bistritei, strada Miron Costin și strada Hatman Berescu, în scopul amenajării unor parcuri auto, spații verzi și acces pietonal

#### Consiliul Local al Municipiului Bacău

Având în vedere:

- Prevederile art. 8 (1) din Legea nr. 213/ 1998, privind proprietatea publică și regimul juridic al acesteia, cu modificările și completările ulterioare;
- Referatul comun nr. 6660/ 08.05.2008, al Direcției Patrimoniu, Direcției Urbanism și Serviciul Cadastru;
- Planurile de situație, Anexele nr. 1, nr. 2 și nr. 3, privind delimitarea terenurilor;
- Prevederile art. 47 și ale art. 117, lit. „a” din Legea nr. 215/ 2001, a administrației publice locale, republicată și ulterior modificată;
- Expunerea de Motive a Primarului Municipiului Bacău.

În baza dispozițiilor art. 36 (2) lit. „b” și „c” și ale art. 45 (3) și (5) din Legea nr. 215/ 2001, a administrației publice locale, republicată și ulterior modificată,

### HOTĂRĂȘTE

**Art. 1** Se aproba trecerea din domeniul privat în domeniul public al municipiului Bacău, a unor terenuri, în scopul amenajării unor parcuri auto, spații verzi și acces pietonal, după cum urmează:

- 1) Terenul în suprafața de 2541 mp, situat în str. Cornisa Bistritei;
- 2) Terenul în suprafața de 4564 mp, situat în str. Miron Costin;
- 3) Terenul în suprafața de 1242 mp, situat în str. Hatman Berescu.

**Art. 2** Se aproba amenajarea unor parcuri auto, spații verzi și acces pietonal, pe terenurile libere identificate în municipiul Bacău, după cum urmează:

- 1) Terenul in suprafata de 2541 mp, situat in str. Cornisa Bistritei, identificat prin Planul de Situatie, anexa nr. 1, ce face parte integranta din prezenta hotarare;
- 2) Terenul in suprafata de 4564 mp, situat in str. Miron Costin, identificat prin Planul de Situatie, anexa nr. 2, ce face parte integranta din prezenta hotarare;
- 3) Terenul in suprafata de 1242 mp, situat in str. Hatman Berescu, identificat prin Planul de Situatie, anexa nr. 3, ce face parte integranta din prezenta hotarare.

**Art. 3** Directia Patrimoniu va efectua operatiunile prevazute de lege, in inventarul domeniului privat si public al municipiului Bacau.

**Art. 4** Hotararea va fi comunicata la Directia Patrimoniu, Directia Urbanism, Directia Servicii Publice si Serviciul Cadastru.

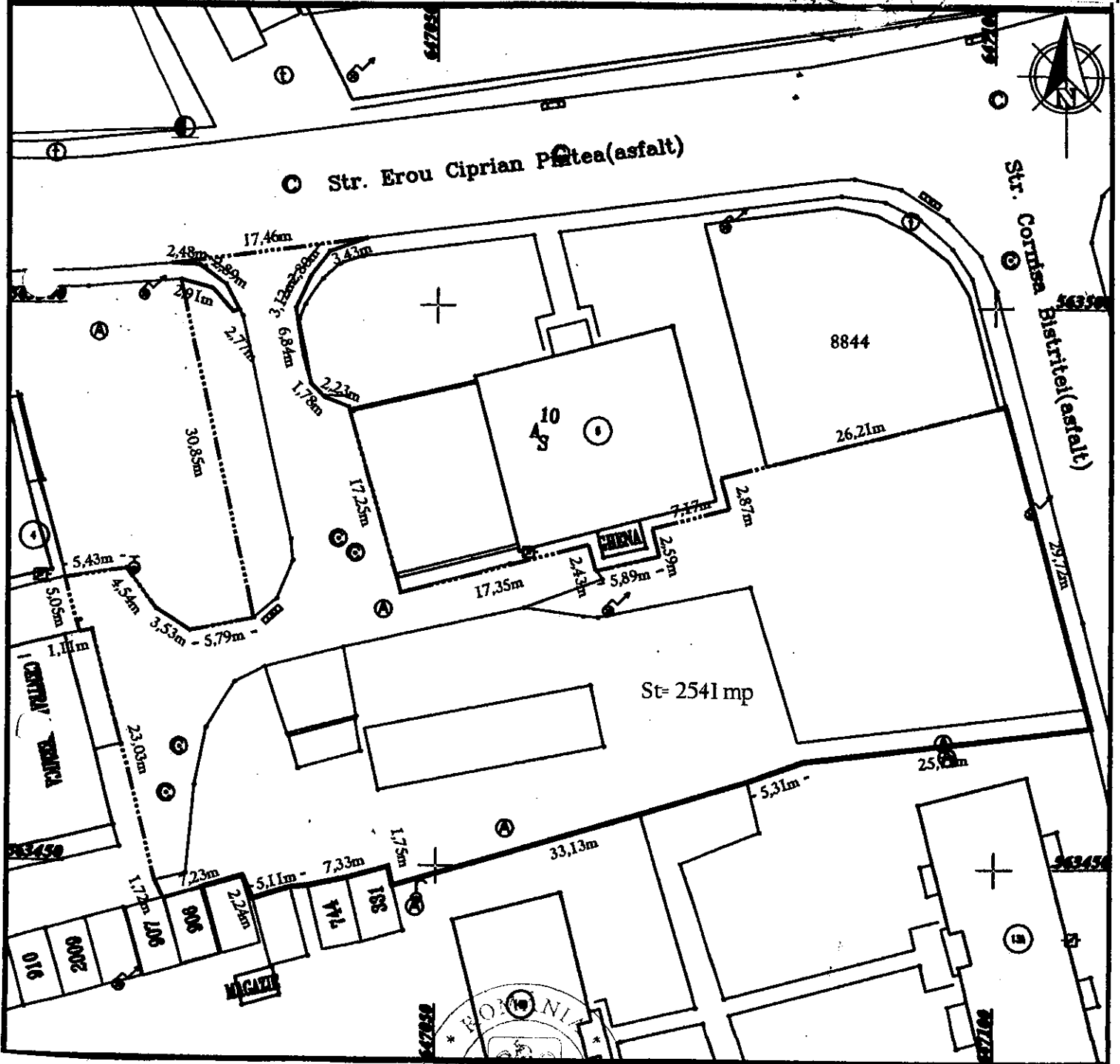


**CONTRASEMNEAZĂ**  
**SECRETARUL MUNICIPIULUI BACĂU**  
**Cons.Jr. NICOLAE-OVIDIU POPOVICI**

A large, stylized handwritten signature in black ink, which appears to be the signature of Nicolae-Ovidiu Popovici.

NR.221  
DIN 15.05.2008  
Red. I. Gh./ ID  
Ex. 1/Ds. I – A – 4

- Teren intravilan din Mun. Bacau in suprafata de 2541mp, propus sa treaca din domeniul privat al Mun. Bacau in Domeniul Public al Mun. Bacau, fiind necesar pentru amenajarea de parcaje Str. Cornisa Bistritei f.n.




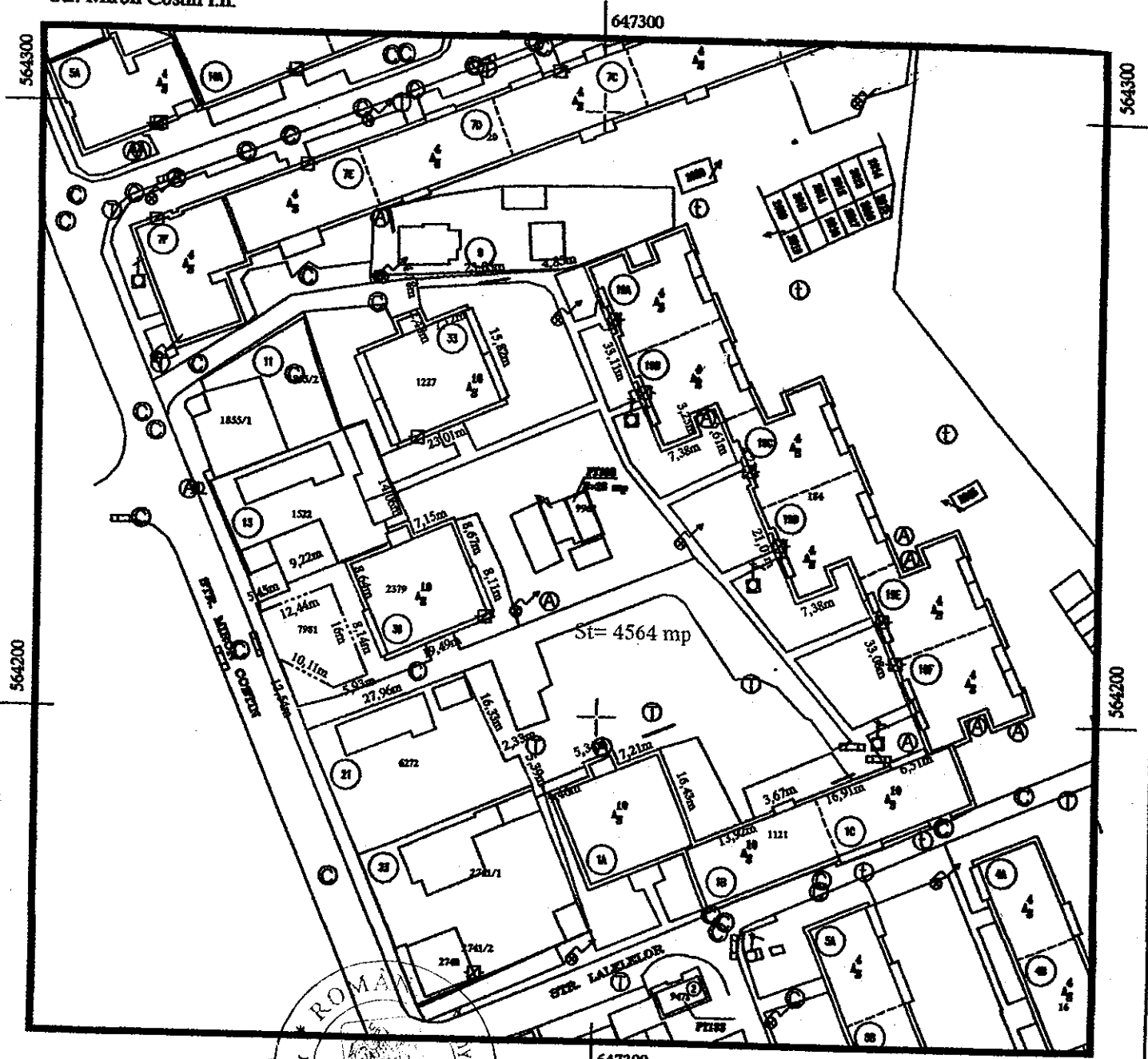
ARHITECT SEF,  
SILVIAN CORTEZ

PREȘEDINTE DE ȘEDINȚĂ,  
BUTNĂCARU ION

SERVICIUL CADASTRU,

CONTRASEMNEAZĂ,  
SECRETARUL MUNICIPIULUI BACĂU  
Cons. Jr. NICOLAE-OVIDIU POPOVICI

- Teren intravilan din Mun. Bacău în suprafața de 4564mp, propus să treacă din Domeniul Privat al Mun. Bacău în Domeniul Public al Mun. Bacău, fiind necesar pentru amenajarea de parcaje  
Str. Miron Costin f.n.

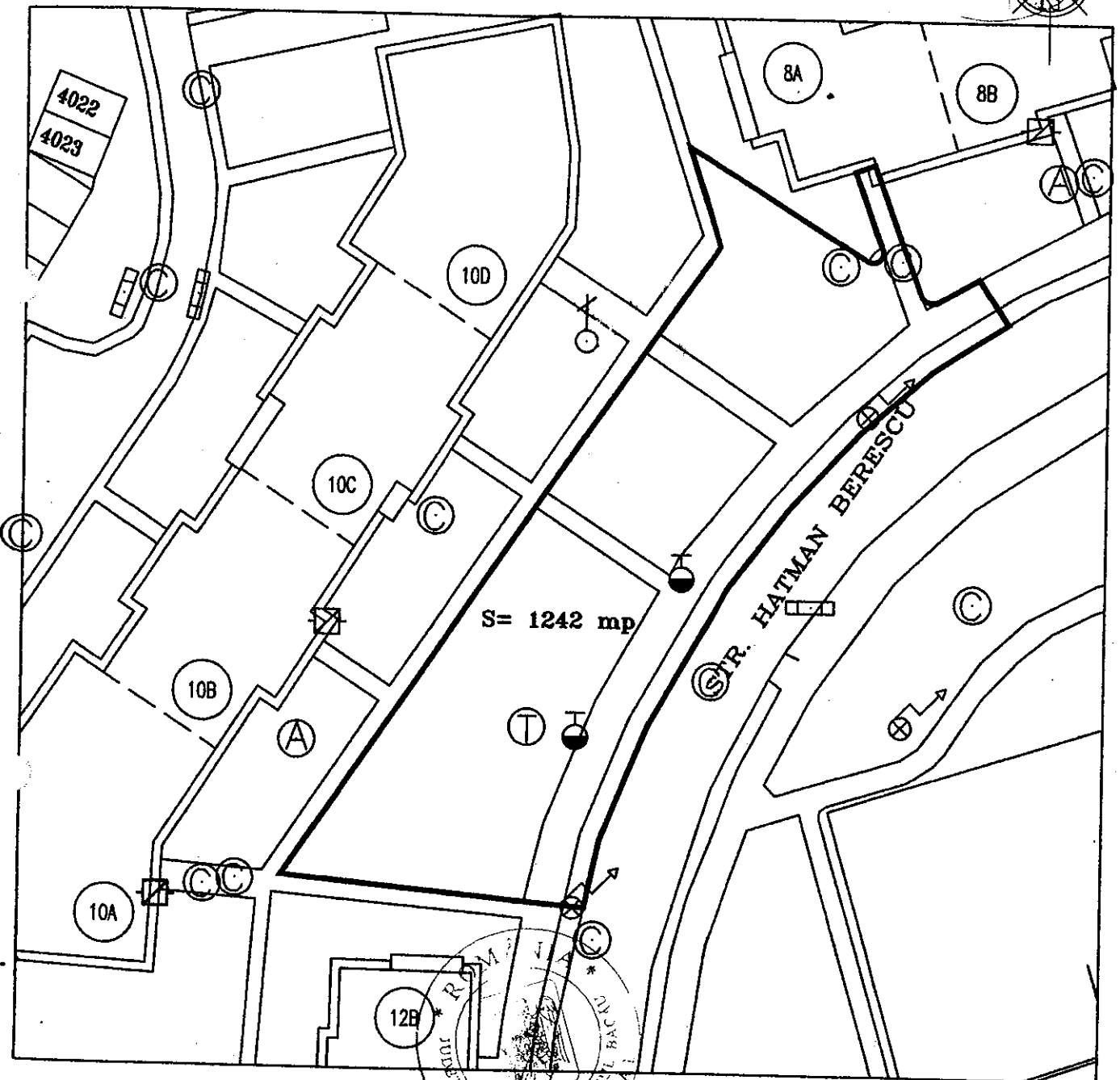


ARHITECT ȘEF,  
SILVIAN CORTEZ

SERVICIUL CADASTRU,

CONTRASEMNEAZĂ,  
SECRETARUL MUNICIPIULUI BACĂU  
Cons. Jr. NICOLAE-OVIDIU POPOVICI

- Teren intravilan din Mun. Bacău în suprafața de 1242 mp, propus să treacă din domeniul privat al Mun. Bacău în Domeniul Public al Mun. Bacău, fiind necesar pentru amenajarea de parcaje



PREȘEDINTE DE ȘEDINȚĂ  
BUTUCĂRU ION

ARHITECT ȘEF,  
SILVIAN CORTEZ

SERVICIUL CADASTRU,  
CRISTINEL ANGHEL

CONTRASEMNEAZĂ,  
SECRETARUL MUNICIPIULUI BACĂU  
Cons. Jr. NICOLAE-OVIDIU POPOVICI