



România
Judetul Bacău
Consiliul Local al Municipiului Bacău

HOTARARE

privind darea în folosință gratuită Parohiei „Sfantul Nicolae” din Bacău, B-dul Unirii nr.4, a unor bunuri din domeniul public al Municipiului Bacău, pe durata existenței construcțiilor

Consiliul Local al Municipiului Bacău

Avand în vedere:

- Prevederile art.124 din Legea nr.215/2001, a administrației publice locale, republicată, cu modificările ulterioare;
- Prevederile art.17 din Legea nr.213/1998, privind proprietatea publică și regimul juridic al acesteia, cu modificările și completările ulterioare;
- Referatul nr.5347/11.04.2008 al Direcției Patrimoniu;
- Adresa nr.44/05.03.2008, a Parohiei „Sfantul Nicolae” Bacău;
- Adresa nr.28342/28784/09.04.2008, a Serviciului Cadastru;
- Planul de Amplasament și Delimitare a Imobilelor întocmit de către S.C.Topo Proiect S.R.L.Bacău;
- Prevederile art.47 și art.117, lit.”a” din Legea nr.215/2001, a administrației publice locale, republicată și ulterior modificată;
- Expunerea de motive a Primarului municipiului Bacău.

În baza dispozițiilor art.36 (2), lit.”c”, alin.(9) și ale art.45(3) și (5) din Legea nr.215/2001, a administrației publice locale, republicată și ulterior modificată,

HOTARASTE

Art.1 - Se aprobă darea în folosință gratuită pe durata existenței construcțiilor Parohiei „Sfantul Nicolae” din Bacău , B-dul Unirii nr.4, a unor bunuri ce fac parte din domeniul public al municipiului Bacău, după cum urmează:


Nr.crt	Denumirea construcției	Suprafața construită (mp)	Mențiuni
1.	Teren în suprafață totală –din care acupat cu construcții	2.950	Este împrejmuit cu gard

2.	Biserica Sf.Nicolae (clădire)	444	parter
3.	Casa Parohială	113	Demisol + parter
4.	Cancelaria parohială	102	parter
5.	Magazie	21	
6.	Garaj	42	
7.	Centrală termică	22	
8.	Paraclis	55	
9.	Lumanarar	36	
10.	Magazie	25	
11.	Magazie	8	
	Total suprafață construită	868	


Art.2 (1)–Bunurile prevăzute la art.1 din prezenta hotarare, se identifică în Planul de Amplasament și Delimitare, anexă ce face parte integrantă din prezenta hotarare.

(2) Aceste bunuri nu au fost revendicate conform Legii nr.10/2001.

Art.3- Hotararea va fi comunicată la Direcția Patrimoniu, Direcția Economică și Parohiei „Sfântul Nicolae” din municipiul Bacău, B-dul Unirii, nr.4.


 PREȘEDINTE DE ȘEDINȚĂ
 BUTUCĂRU ION

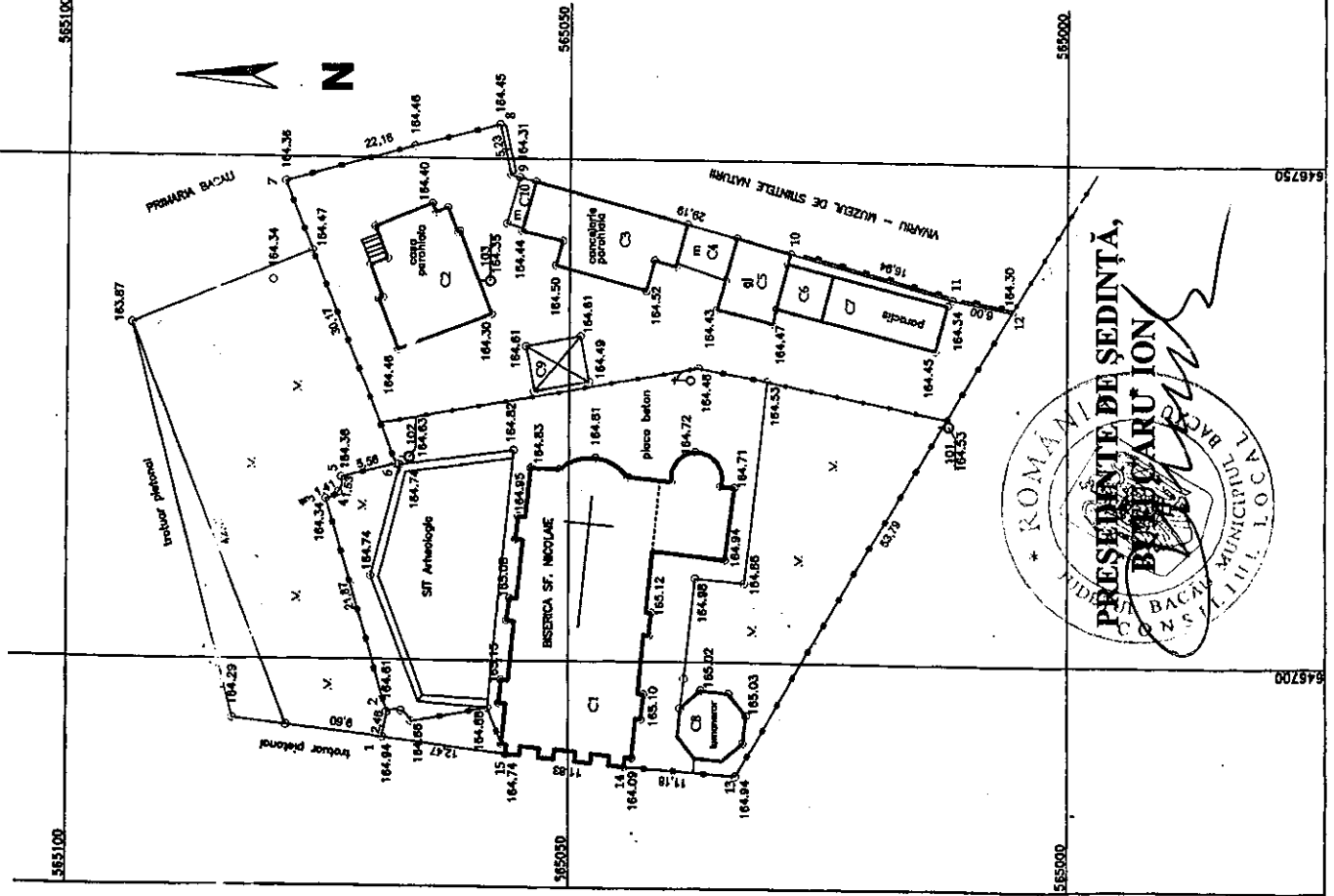
CONTRASEMNEAZĂ
 SECRETARUL MUNICIPIULUI BACĂU
 Cons.Jr. NICOLAE-OVIDIU POPOVICI



NR. 187
 DIN 15.05.2008
 I.Gh./II/Ex.1/Ds.I A4

PLAN DE AMPLASAMENT SI DELIMITARE A IMOBILULUI.
Scara 1/500

565100 565100 565090 565090 564750 564750




Nr. cadastral	Suprafata masurata	Adresa imobilului
	2950	B-dul Unirii nr. 4

Carte Funciara nr.	UAT
	BACAU

A. Date referitoare la teren		
Nr. parcela	Categoria de fol. Cc	Suprafata (mp)
1	Cc	2950
Total		2950

B. Date referitoare la constructii		
Cod censur.	Suprafata construita la sol (mp)	Denumire constructie
1	494	Biserica Sf. Nicolae
2	113	Casa parohiala
3	102	Căminarie parohiala
4	42	Cămin
5	22	Cămin
6	55	Cămin
7	36	Măgarar
8	25	Magazine
9	8	Magazine
10	8	Magazine
Total		868

CONTRASEMNEAZĂ,
SECRETARUL MUNICIPIULUI BACĂU
Cons.Jr. NICOLAE-OVIDIU POPOVICI



SISTEM DE PROIECTIE : STEREO '70
PLAN DE REFERINTA Z - MAREA NEAGRA

topoproiect

Masurat	Tomulescu L.	Scara	1:500
Cartografiat	Tomulescu L.	Data	
Verificat	ing.Sofronescu C.		
Director	ing.Sofronescu C.		

