



HOTĂRÂRE

privind modificarea Anexei nr. 1 la Hotărârea Consiliului Local al Municipiului Bacău nr. 430/ 2009 la secțiunea „Locuințe din fondul locativ de stat” și completarea acesteia cu secțiunea „Alte terenuri”

CONSILIUL LOCAL AL MUNICIPIULUI BACĂU

Având în vedere :

- Prevederile art. 4 și ale art. 5 (2) din Legea nr. 213/ 1998, privind proprietatea publică și regimul juridic al acesteia, cu modificările ulterioare;

- Prevederile art. 47 și art. 117 lit. „a” din Legea nr. 215/ 2001 privind administrația publică locală republicată, ulterior modificată și completată;

- Referatele nr. 78147/ 11.04.2011, nr. 78131/ 04.04.2011 și nr. 78132/ 04.04.2011 ale Serviciului Administrarea și Inventarierea Patrimoniului, Fond Locativ și Îndrumare Asociații de Proprietari;

- Adresele nr. 26/ 01.04.2011 și 27/ 01.04.2011 ale SC TOPO GEO TECHNICS SRL Bacău înaintate împreună cu releveele locuințelor din fondul locativ de stat, înregistrate la Primăria municipiului Bacău cu nr. 80196/ 11.04.2011, nr. 80175/ 01.04.2011 și 80176/ 01.04.2011;

- Nota internă nr. 45214/ 14.03.2011 a Serviciului Juridic și Aplicarea Legilor Proprietății;

- Sentințele judecătorești rămase definitive și irevocabile pronunțate de instanța de judecată cu privire la cele 8 terenuri ce urmează a fi trecute în inventarul domeniului privat al municipiului Bacău;

- Hotărârea Consiliului Local al Municipiului Bacău nr. 430/ 23.12.2009 privind modificarea și completarea H.C.L. nr. 199/ 2003 prin care s-a însușit inventarul bunurilor care alcătuiesc domeniul privat al municipiului Bacău, completată;

- Expunerea de motive a Primarului Municipiului Bacău;

În baza dispozițiilor art. 36 alin. (2) lit. “c” și ale art. 45 (3) din Legea nr. 215/ 2001 a administrației publice locale republicată și ulterior modificată și completată:

HOTĂRĂȘTE

ART. 1 – Se aprobă modificarea Anexei nr. 1 la Hotărârea Consiliului Local al Municipiului Bacău nr. 430/ 2009 la secțiunea „Locuințe din fondul locativ de stat”, în sensul că vor fi înscrise suprafețele reale a 3 locuințe, rezultate în urma măsurărilor, așa cum reiese din Anexa nr. 1, parte integrantă din prezenta hotărâre.

ART. 2. – Se aprobă completarea Anexei nr. 1 la Hotărârea Consiliului Local al Municipiului Bacău nr. 430/ 2009 cu secțiunea „Alte terenuri”, care va cuprinde:


1. Teren în suprafață de 600 mp, situat în Bacău, str. Șerbănești nr. 11 bis, delimitat conform Anexei nr. 2 a;

2. Teren în suprafață de 207 mp, situat în Bacău, str. Progresului nr.3, delimitat conform Anexei nr. 2 b;
3. Teren în suprafață de 213 mp, situat în Bacău, str. Dimitrie Cantemir nr.15, delimitat conform Anexei nr. 2 c;
4. Teren în suprafață de 333 mp, situat în Bacău, Calea Moinești nr.23, delimitat conform Anexei nr. 2 d;
5. Teren în suprafață de 151 mp, situat în Bacău, str. Vrancei nr.42, delimitat conform Anexei nr. 2 e;
6. Teren în suprafață de 216 mp, situat în Bacău, str. Fundătura Troțuș nr.1, delimitat conform Anexei nr. 2 f;
7. Teren în suprafață de 827 mp, situat în Bacău, str. Tecuciului nr.7 bis, delimitat conform Anexei nr. 2 g;
8. Teren în suprafață de 60 mp, situat în Bacău, str. Mihai Eminescu nr.25, delimitat conform Anexei nr. 2 h.

ART. 3 – Celelalte prevederi ale Hotărârii Consiliului Local al Municipiului Bacău nr. 430/ 23.12.2009 sunt și rămân în vigoare.

ART. 4 – Hotărârea va fi comunicată Serviciului Administrarea și Inventarierea Patrimoniului, Fond Locativ și Îndrumare Asociații de Proprietari și Direcției Economice.

**PREȘEDINTE DE ȘEDINȚĂ
NECHIFĂ NECHICĂI**



**CONTRASEMNEAZĂ,
SECRETARUL MUNICIPIULUI BACĂU
NICOLAE-OVIDIU POPOVICI**

**NR. 141
DIN 29.04.2011
O.P., I.D./ Ex.1/Ds.I-A-4**

ANEXA NR. 1 LA HOTĂRÂREA NR. 141 DIN 29.04. 2011

SUPRAFEȚELE REALE A 3 LOCUINȚE DIN FONDUL LOCATIV DE STAT

Nr. Crt.	Poziția în Anexa 1 la HCL nr. 430/2009	Elemente de identificare, conf.H.C.L. 430/2009	Elemente de identificare, rezultate în urma măsurărilor	Diferențe
1.	501	Bacău, str. Constructorului, nr. 7, sc. A, ap. 15. 3 camere. Su = 64.1 mp	Bacău, str. Constructorului, nr. 7, sc. A, ap. 15. Suprafață construită = 79.17 mp. Su=66.26 mp	+2,14mp
2.	541	Bacău, str. Milcov, nr. 71, sc. C, ap. 18. 2 camere. Su = 38.6 mp	Bacău, str. Milcov, nr. 71, sc. C, ap. 18. Suprafață construită = 49,05 mp. Su = 41,1 mp	+2,5 mp
3.	556	Bacău, str. Mioriței, nr. 1, sc. B, ap. 14. 2 camere. Su = 56.84 mp	Bacău, str. Mioriței nr. 1, sc. B, ap. 14. Suprafață construită = 67.18 mp. Su = 55,14 mp	- 1,7 mp

PREȘEDINTE DE ȘEDINȚĂ
NECHITA NECULAI



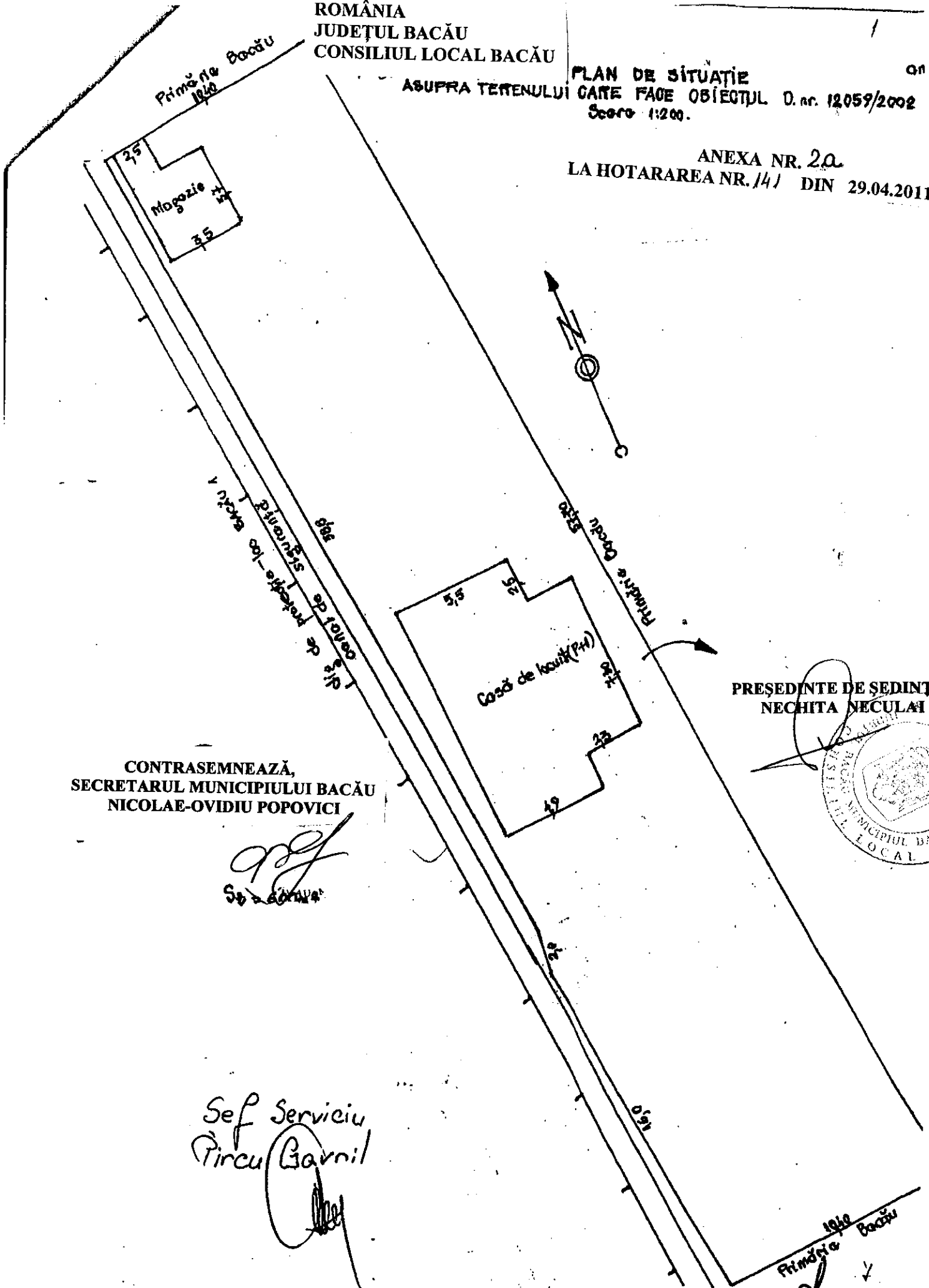
CONTRASEMNEAZĂ,
SECRETARUL MUNICIPIULUI BACĂU
NICOLAE-OVIDIU POPOVICI

A handwritten signature in black ink, appearing to be "N. Popovici", is written below the name of the secretary.

ROMÂNIA
JUDEȚUL BACĂU
CONSILIUL LOCAL BACĂU

PLAN DE SITUATIE
ASUPRA TERENULUI CARE FACE OBIECTUL D. nr. 12059/2002
Scara 1:200.

ANEXA NR. 20
LA HOTARAREA NR. 141 DIN 29.04.2011



CONTRASEMNEAZĂ,
SECRETARUL MUNICIPIULUI BACĂU
NICOLAE-OVIDIU POPOVICI

[Signature]
Secretar

Sef Serviciu
Pircu Garnil

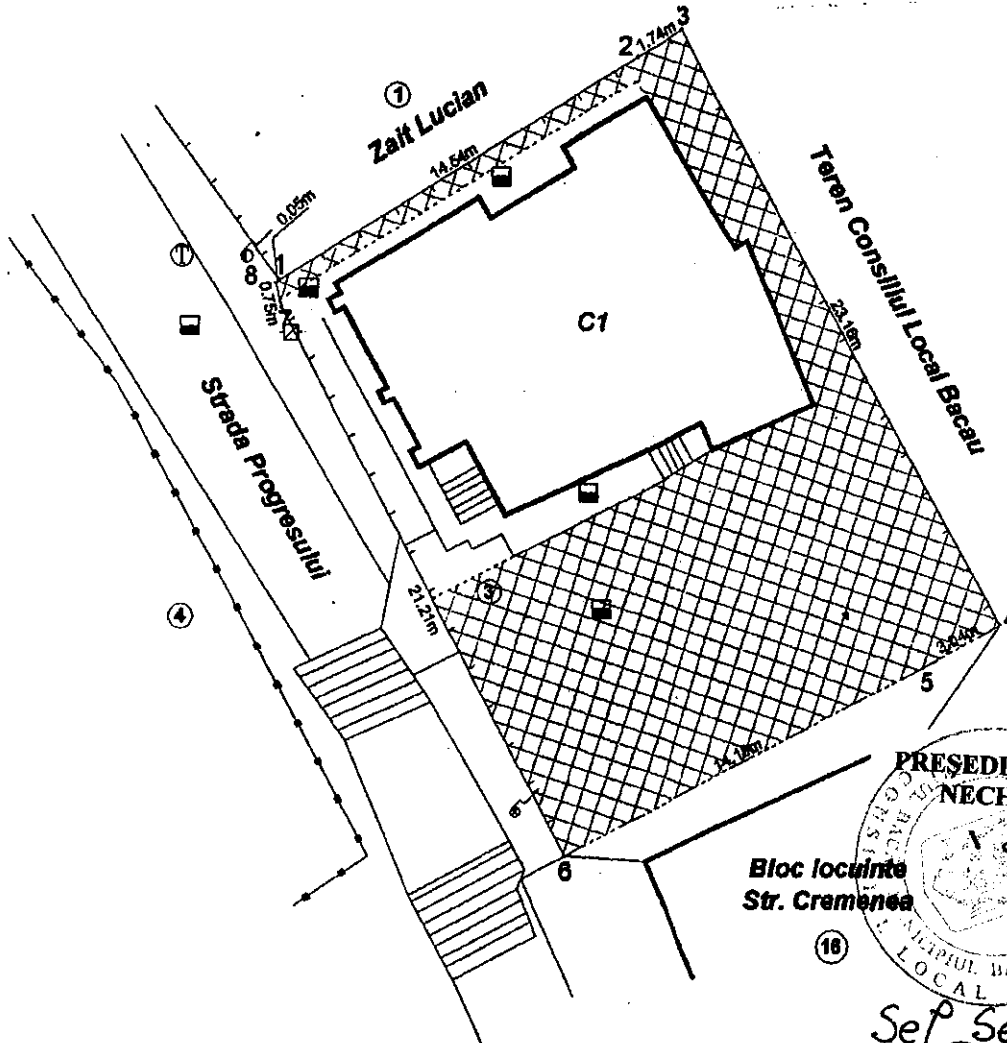
PREȘEDINTE DE SEDINȚĂ
NECHITA NECULAI



EX. TR. 05 TOPOGRAFIA
APETREI CHEBĂNITĂ

Plan de amplasament și delimitare a corpului de proprietate
scara 1:250

ANEXA NR. 26
LA HOTARAREA NR. 141 DIN 29.04.2011



Bloc locuințe
Str. Cremona

PREȘEDINTE DE ȘEDINȚĂ
NECHITA NEULAI
ROMÂNIA
CONSILIUL LOCAL BACĂU

Șef Serviciu
Pircu Gavril

Legenda:

 S = 182 mp - Ordinul Prefectului

 S = 207 mp - Diferența de suprafață între suprafața totală și Ordinul Prefectului (389mp - 182mp)

CONTRASEMNEAZĂ,
SECRETARUL MUNICIPIULUI BACĂU
NICOLAE-OVIDIU POPOVICI

Expert tehnic,
Ing. Custura Petru


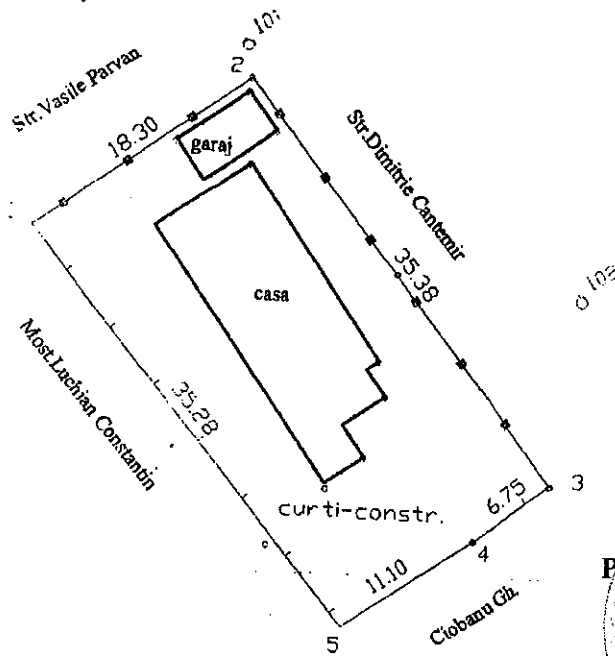
ANEXA NR. 2c
LA HOTARAREA NR. 141 DIN 29.04.2011

ROMÂNIA
JUDEȚUL BACĂU
CONSILIUL LOCAL BACĂU

PLAN DE SITUATIE

Scara 1:500

Amplasament: mun. Bacău, str. D. Cantenir, nr. 15



Perimetrul: 1-2-3-4-5-1=638 m.d.

Expert tehnic,
ing. Butnaru Mihai

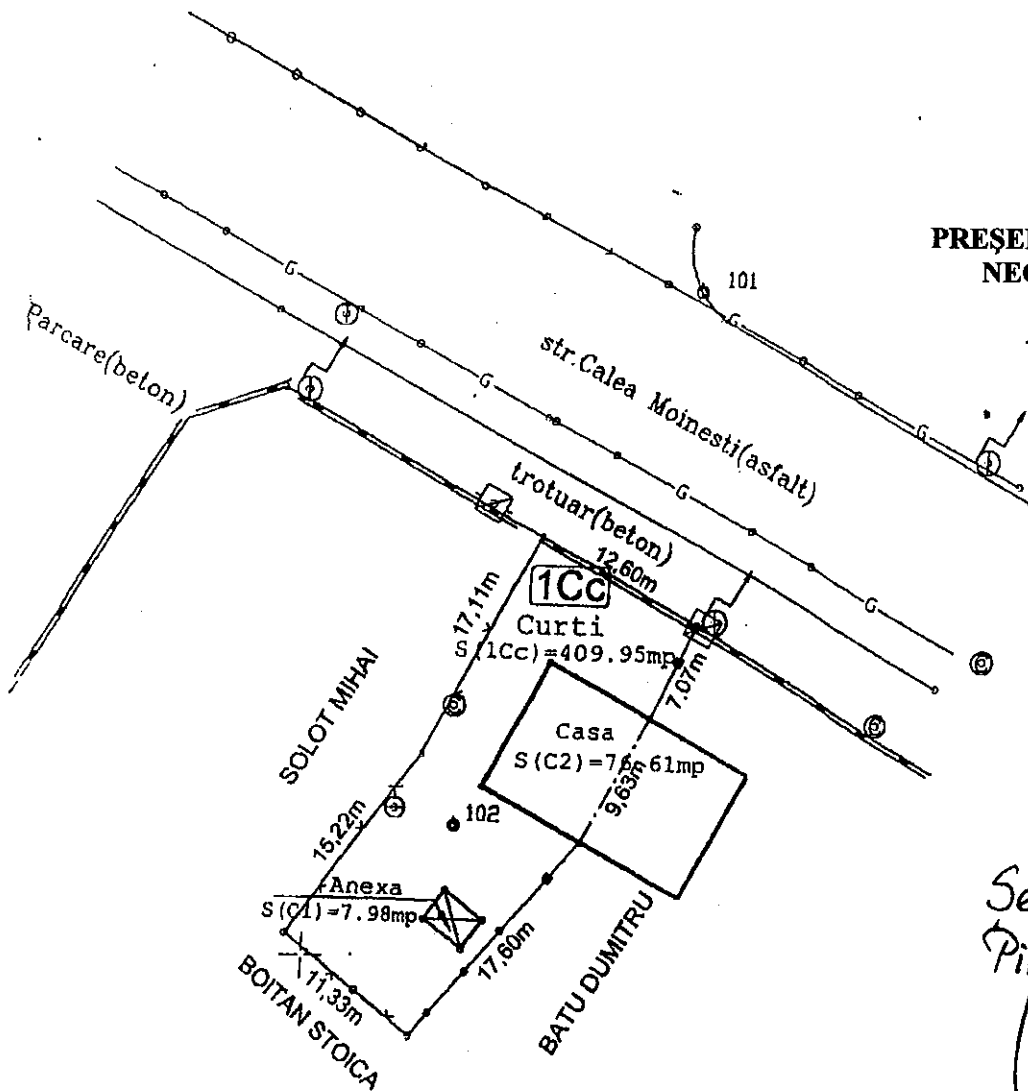
Șef Serviciu
Pirou Gavril

CONTRASEMNEAZĂ,
SECRETARUL MUNICIPIULUI BACĂU
NICOLAE-OVIDIU POPOVICI


SCHITA

Terenului din Bacău, str.Calea Moinesti, nr.23- Blasca Dan-Ioan

Scara 1 : 500



PREȘEDINTE DE SEDINȚĂ
NECHITA NECULAI



Sef Serviciu
Piricu Gavril

CONTRASEMNEAZĂ,
SECRETARUL MUNICIPIULUI BACĂU
NICOLAE-OVIDIU POPOVICI

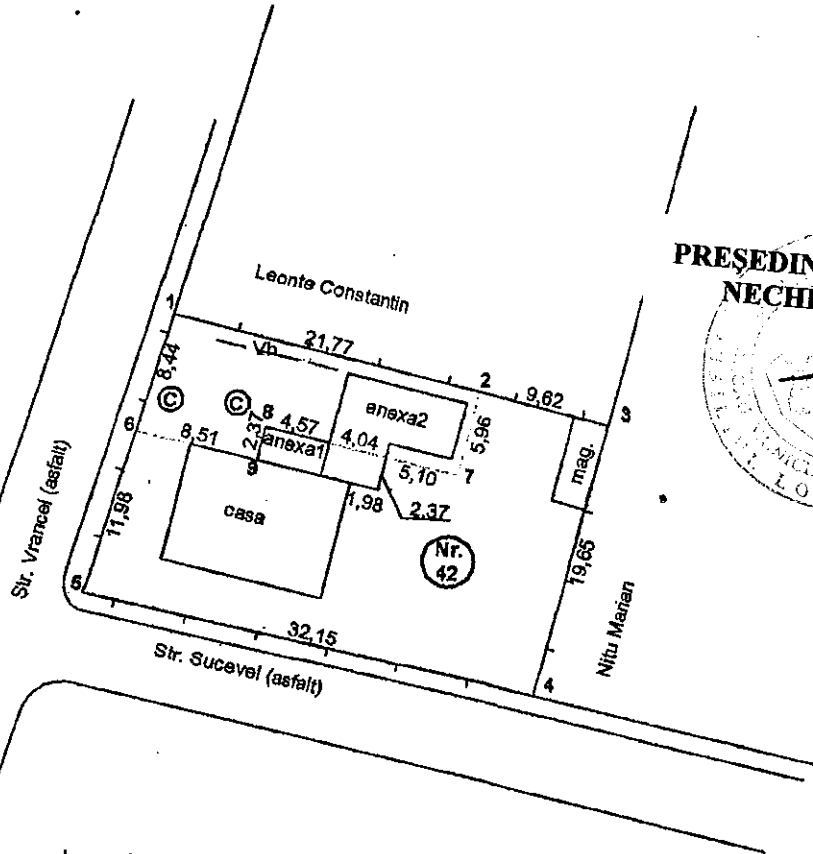
Expert tehnic,
Ing. Custura Petru

PLAN DE SITUAȚIE
ASUPRA TERENURILOR CARE FAC OBIECTUL
DOSARULUI NR. 5149/180/2008
Scara 1:500

ANEXA NR. 1

5

Amplasament
intravilan mun. Bacau, Str.
Vrancei nr. 42, Jud. Bacau



PREȘEDINTE DE ȘEDINȚĂ
NECHITA NECULAI




Legenda:

- 633 mp, poligonul punctelor 1-2-3-4-5-6-1, teren stăpănit de reclamant, din care:
 - 482 mp, teren most. def. Dedu Dumitru, poligonul punctelor 2-3-4-5-6-9-8-7-2, conform Ord. Prefectului nr. 112/13.05.2004;
 - 151 mp, poligonul punctelor 1-2-7-8-9-6-1, teren revendicat de reclamant.

CONTRASEMNEAZĂ,
SECRETARUL MUNICIPIULUI BACĂU
NICOLAE-OVIDIU POPOVICI

Șef Serviciu
Pircu Gavril

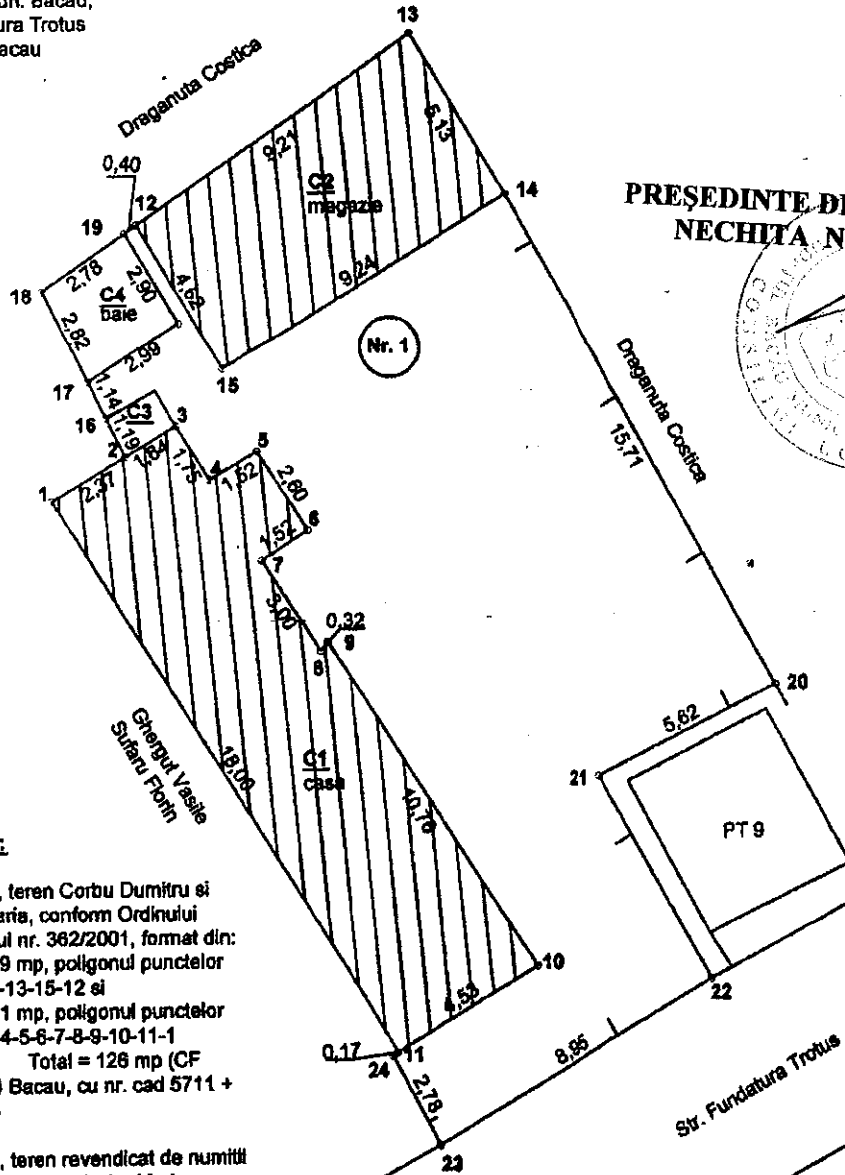


b

PLAN DE SITUAȚIE
ASUPRA TERENURILOR CARE FAC OBIECTUL
DOSARULUI NR. 5551/180/2008
Scara 1:200

ANEXA NR. 1

Amplasament:
Intravilan mun. Bacau,
Str. Fundatura Trotus
nr. 1, jud. Bacau



PRESEDINTE DE SEDINTĂ
NECHITA NECULAI



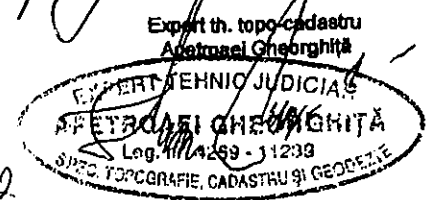
Sef Serviciu
Inca Camil

Legenda:

- 126 mp, teren Corbu Dumitru si Corbu Maria, conform Ordinului Prefectului nr. 362/2001, format din:
 - 44,89 mp, poligonul punctelor 12-13-13-15-12 si
 - 81,11 mp, poligonul punctelor 1-2-3-4-5-6-7-8-9-10-11-1Total = 126 mp (CF 14824 Bacau, cu nr. cad 5711 + 5712)
- 216 mp, teren revendicat de numitii Corbu Dumitru si Corbu Maria, poligonul punctelor 14-20-21-22-23-24-11-10-9-8-7-6-5-4-3-2-16-17-18-19-12-15-14

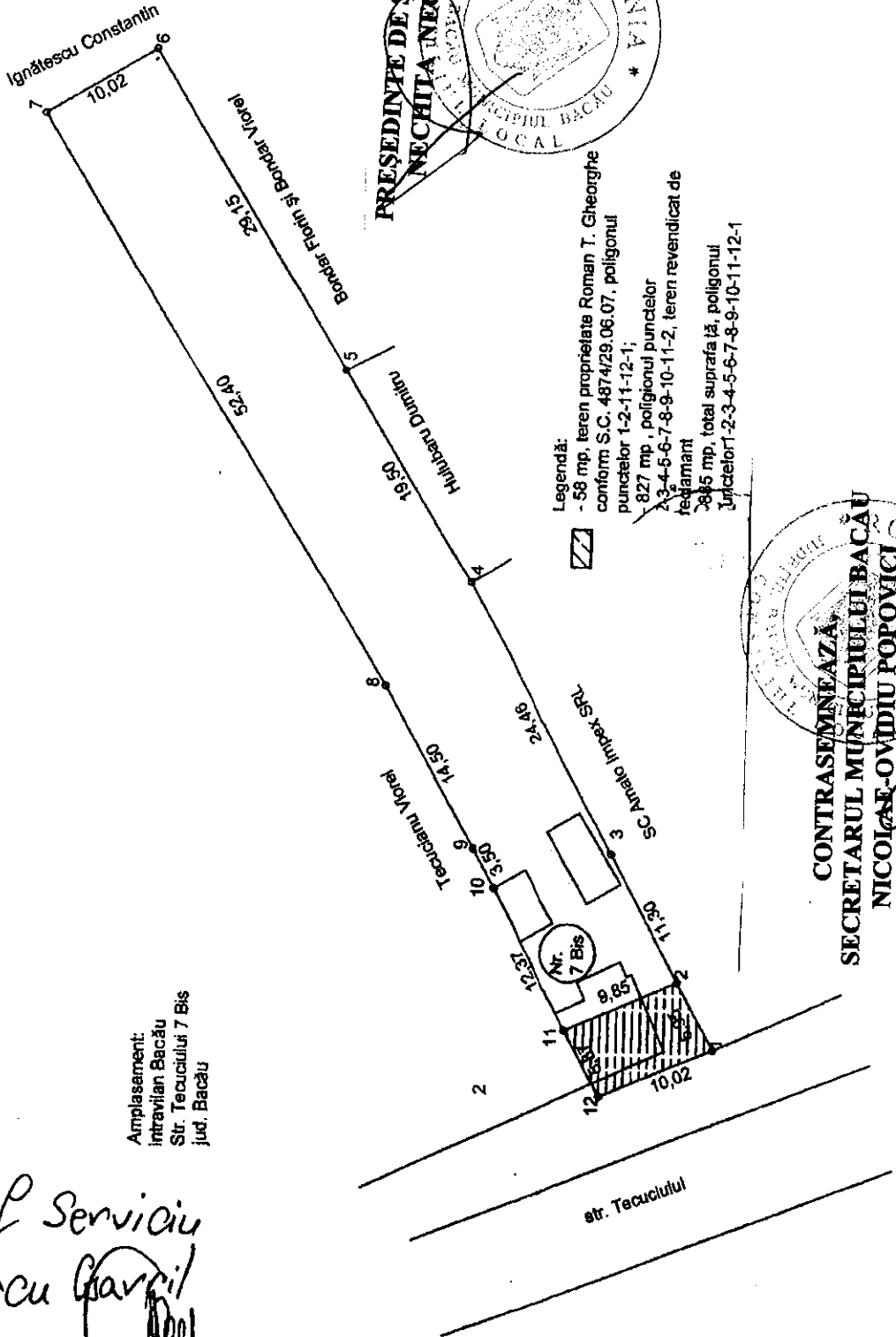
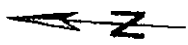
CONTRASEMNEAZĂ,
SECRETARUL MUNICIPIULUI BACĂU
NICOLAE-OVIDIU POPOVICI

[Handwritten signature]




PLAN DE SITUAȚIE
ASUPRA TERENURILOR CARE FAC OBIECTUL
D. NR. 780/180/2008
Scara 1:500

Amplasament:
intravilan Bacău
Str. Tecuciului 7 Bis
jud. Bacău



PREȘEDINTE DE ȘEDINȚĂ
NECHITA NECHIAI



Legendă:
- 58 mp, teren proprietate Roman T. Gheorghe
conform S.C. 4874/29.06.07, poligonul
punctelor 1-2-11-12-1;
- 827 mp, poligonul punctelor
2-3-4-5-6-7-8-9-10-11-2, teren revendicat de
Teodamant
- 845 mp, total suprafață, poligonul
punctelor 1-2-3-4-5-6-7-8-9-10-11-12-1



CONTRASEMNEAZĂ,
SECRETARUL MUNICIPIULUI BACĂU
NICOLAE-OVIDIU POPOVICI

Expert în: Topo-Cadastru
Apetroscii Gheorghidă

ROMÂNIA
JUDEȚUL BACĂU
CONSILIUL LOCAL BACĂU
SCHITA

DOSAR NR 14383/180/2008

JUDECĂTORIA BACĂU

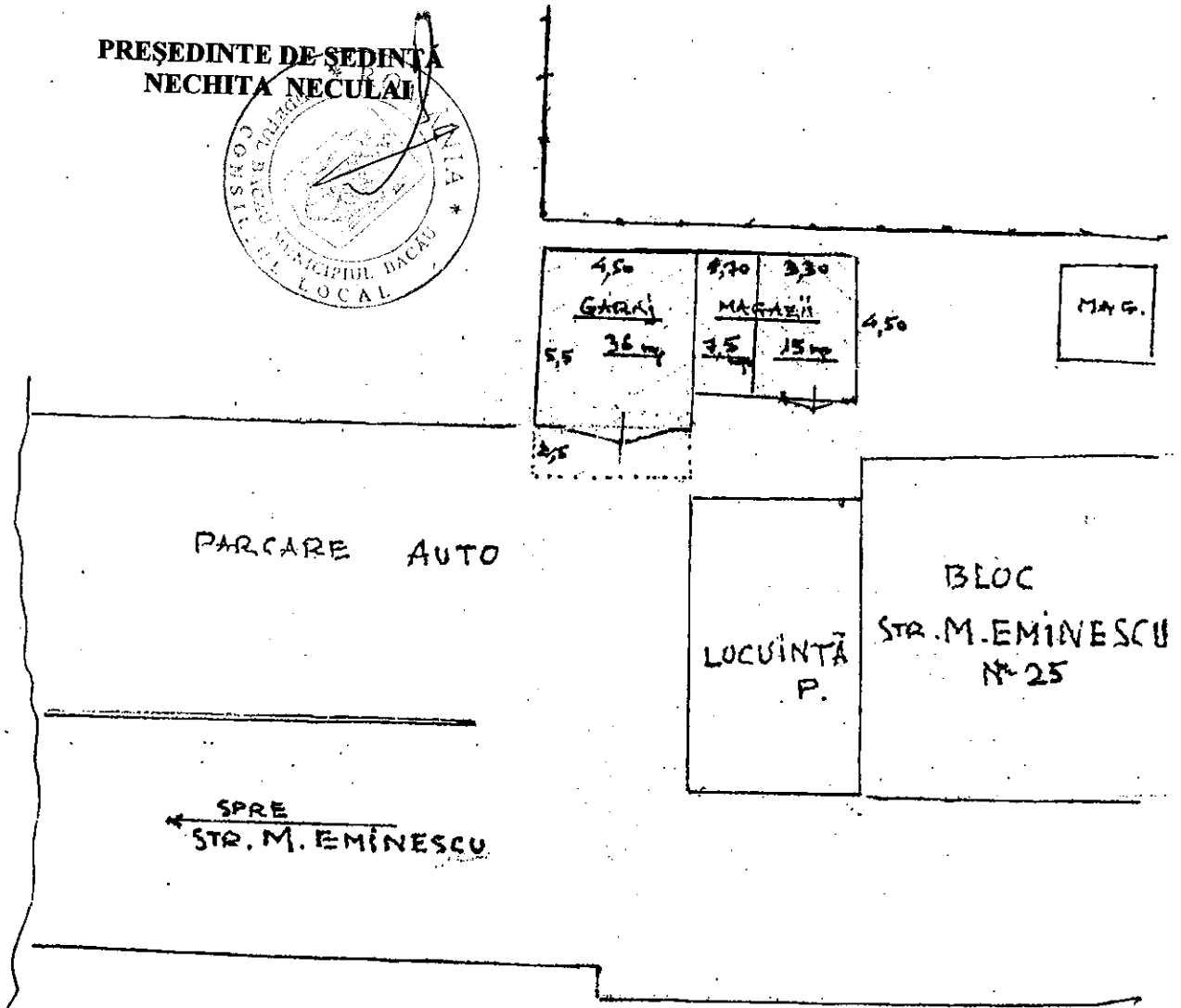

ANEXA NR. 2 h
LA HOTARAREA NR. 141 DIN 29.04.2011

AMPLAS. GARAJULUI SI MAGAZIILOR IN CAUZA

RECL. UNOFREI MIHAI

Sc. 1:200

PREȘEDINTE DE ȘEDINȚĂ
NECHITA NECULAI



CONTRASEMNEAZĂ,
SECRETARUL MUNICIPIULUI BACĂU
NICOLAE-OVIDIU POPOVICI

Șef Serviciu
Pircu Gavril

EXPERT TEHNIC

ING. MALASINCU M.

14